PLANO DE PORMENOR DE REABILITAÇÃO DO CENTRO HISTÓRICO DE TORRES VEDRAS

Processo de Revisão | VERSÃO FINAL

Volume II - Fichas de Quarteirão e do Edificado

Fichas do Edificado

Departamento de Urbanismo
Divisão de Ordenamento do Território

Fevereiro 2010

Torres Vedras
Câmara Municipal

ÍNDICE

Grau de Protecção 1

Q01 5
Q02 15
Q03 29
Q04 41
Q05 57
Q06 63

Grau de Protecção 2

Q07 77
Q08 101
Q09 107
Q10 121
Q11 133
Q12 153
Q13 175
Q14 193
Q15 211
Q16 227
Q17 235
Q18 245
Q19 255
Q20 265
Q21 287
Q22 303
Q23 321
Q24 325
Q43 575

Grau de Protecção 3

Q25 335
Q26 351
Q27 359
Q28 367
Q29 375
Q30 383
Q31 393
Q32 397
Q33 415
Q34 421
Q35 449
Q36 463
Q37 483
Q38 497

Zona de Enquadramento

Q39 513
Q40 521
Q41 541
Q42 551

Castelo

Q44 591
Q45 595

Q01

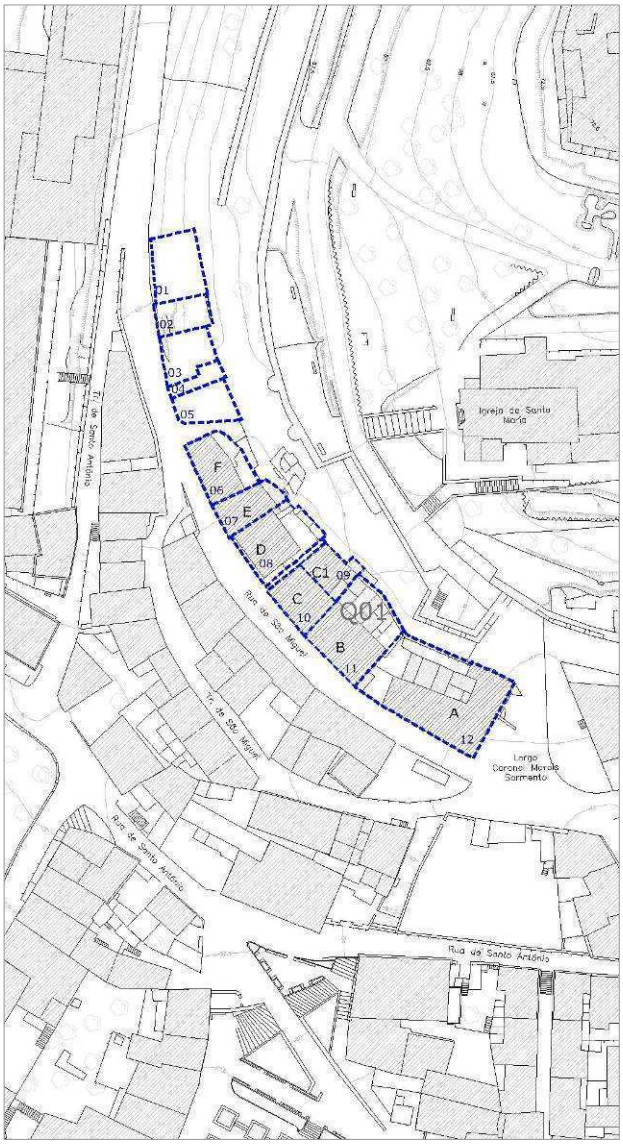
01
02
03
04
05
F
06
E
07
D
08
C1
09
C
10
B
11
A
12
Q01
Igreja de Santa Maria
Rua de Santo António
Rua de São Miguel
Largo Coronel Morais Sarmento
Rua de Santo António

FICHA DO EDIFICADO

Nome do Inquiridor DOT - CMTV
Código de Georeferenciação 0106F
Grau de Protecção do Plano 01

Código do Quarteirão 01
Código da Parcela 0106
Código do Edificio F

1. Dados Gerais

Freguesia Santa Maria

Rua de São Miguel **N.º** 14 **a** 14B
N.º **a**
N.º **a**
N.º **a**

Número de Proprietários 1
Número de Locatários 0

Situação Actual do Edificio: Em Obras ☐
Devoluto Integral ☐

Classificação Imóvel Acompanhament
Sentido Tipológico Corrente
Época de Construção 1900-1920
Estado de Conservação Mau
N.º Pisos (Acima da Cota de Soleira) 2
Área de Implantação (m2) 65
Área Bruta de Construção (m2) 129

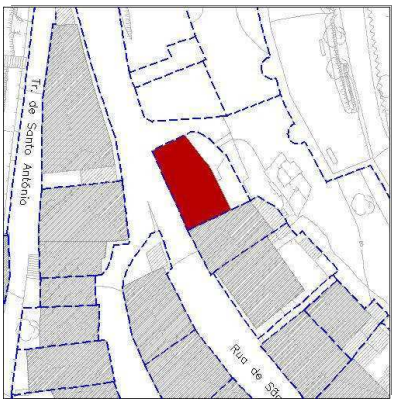

Escala: 1/ 1000

2. Dados Tipológicos

Fracções

Tipo de Organização Fracção por Pisc
Número Total de Fracções 3

Distribuição Funcional:

Devoluta	2		
Habitação	1		
Serviços	0	**Tipo de Serviço**	
Comércio	0	**Tipo de Comércio**	
Equipamento	0	**Tipo de Equipamento**	
Indústria	0	**Tipo de Indústria**	
Armazém	0	**Tipo de Armazém**	
Serviços Públicos	0	**Tipo de Serv. Público**	
		Tipo de Hotelaria	
		Tipo de Associação	

Síntese de Funções

Cave
Rés-do-Chão Devoluta
1.º Andar Habitação
2.º Andar
3.º Andar
4.º Andar e Subsequentes
Sótão
Garagem ☐
Tipo de Utilização
Piso

Observações

FICHA DO EDIFICADO

Nome do Inquiridor DOT - CMTV
Código de Georeferenciação 0107E
Grau de Protecção do Plano 01

Código do Quarteirão 01
Código da Parcela 0107
Código do Edificio E

1. Dados Gerais

Freguesia Santa Maria

Rua de São Miguel **N.º** 12 **a** 12A
N.º **a**
N.º **a**
N.º **a**

Número de Proprietários 1
Número de Locatários 2

Situação Actual do Edificio: Em Obras ☐
Devoluto Integral ☐

Classificação Imóvel Acompanhament
Sentido Tipológico Corrente
Época de Construção 1900-1920
Estado de Conservação Razoável
N.º Pisos (Acima da Cota de Soleira) 2
Área de Implantação (m2) 52
Área Bruta de Construção (m2) 104

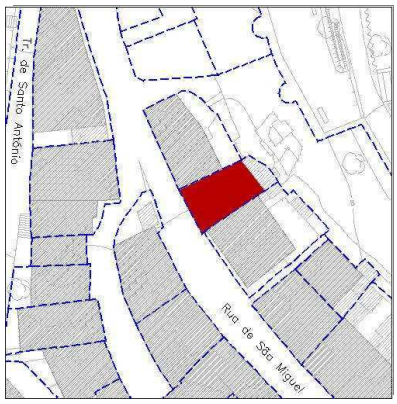

Escala: 1/ 1000

2. Dados Tipológicos

Fracções

Tipo de Organização Fracção por Pisc
Número Total de Fracções 2

Distribuição Funcional:

Devoluta	0		
Habitação	2		
Serviços	0	**Tipo de Serviço**	
Comércio	0	**Tipo de Comércio**	
Equipamento	0	**Tipo de Equipamento**	
Indústria	0	**Tipo de Indústria**	
Armazém	0	**Tipo de Armazém**	
Serviços Públicos	0	**Tipo de Serv. Público**	
		Tipo de Hotelaria	
		Tipo de Associação	

Síntese de Funções

Cave
Rés-do-Chão Habitação
1.º Andar Habitação
2.º Andar
3.º Andar
4.º Andar e Subsequentes
Sótão
Garagem ☐
Tipo de Utilização
Piso

Observações

FICHA DO EDIFICADO

Nome do Inquiridor DOT - CMTV
Código de Georeferenciação 0108D
Grau de Protecção do Plano 01

Código do Quarteirão 01
Código da Parcela 0108
Código do Edificio D

1. Dados Gerais

Freguesia Santa Maria

Rua de São Miguel **N.º** 10 **a** 10A
N.º **a**
N.º **a**
N.º **a**

Número de Proprietários 2
Número de Locatários 3

Situação Actual do Edificio: Em Obras ☐
Devoluto Integral ☐

Classificação Imóvel Corrente
Sentido Tipológico Corrente
Época de Construção 1941-1970
Estado de Conservação Razoável
N.º Pisos (Acima da Cota de Soleira) 2
Área de Implantação (m2) 69
Área Bruta de Construção (m2) 138

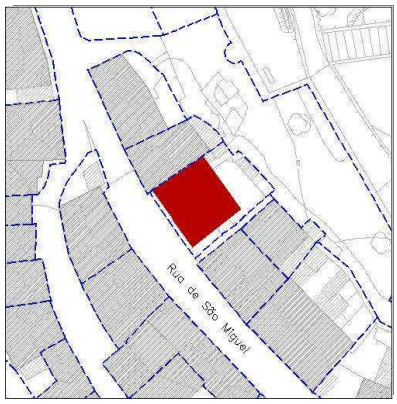

Escala: 1/ 1000

2. Dados Tipológicos

Fracções

Tipo de Organização Várias Fracções por Pis
Número Total de Fracções 3

Distribuição Funcional:

Devoluta	0		
Habitação	3		
Serviços	0	**Tipo de Serviço**	
Comércio	0	**Tipo de Comércio**	
Equipamento	0	**Tipo de Equipamento**	
Indústria	0	**Tipo de Indústria**	
Armazém	0	**Tipo de Armazém**	
Serviços Públicos	0	**Tipo de Serv. Público**	
		Tipo de Hotelaria	
		Tipo de Associação	

Síntese de Funções

Cave
Rés-do-Chão Habitação
1.º Andar Habitação
2.º Andar
3.º Andar
4.º Andar e Subsequentes
Sótão
Garagem ☐
Tipo de Utilização
Piso

Observações

FICHA DO EDIFICADO

Nome do Inquiridor DOT - CMTV
Código de Georeferenciação 0109C1
Grau de Protecção do Plano 01

Código do Quarteirão 01
Código da Parcela 0109
Código do Edificio C1

1. Dados Gerais

Freguesia Santa Maria

Rua de São Miguel **N.º** 8A **a**
N.º **a**
N.º **a**
N.º **a**

Número de Proprietários 1
Número de Locatários 2

Situação Actual do Edificio: Em Obras ☐
Devoluto Integral ☐

Classificação Imóvel Acompanhament
Sentido Tipológico Corrente
Época de Construção 1941-1970
Estado de Conservação Razoável
N.º Pisos (Acima da Cota de Soleira) 2
Área de Implantação (m2) 38
Área Bruta de Construção (m2) 77

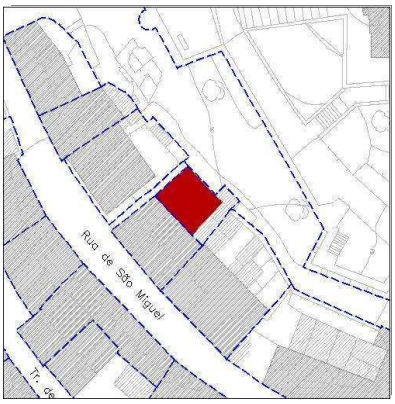

Escala: 1/ 1000

2. Dados Tipológicos

Fracções

Tipo de Organização Fracção por Pisc
Número Total de Fracções 2

Distribuição Funcional:

Devoluta	0		
Habitação	2		
Serviços	0	**Tipo de Serviço**	
Comércio	0	**Tipo de Comércio**	
Equipamento	0	**Tipo de Equipamento**	
Indústria	0	**Tipo de Indústria**	
Armazém	0	**Tipo de Armazém**	
Serviços Públicos	0	**Tipo de Serv. Público**	
		Tipo de Hotelaria	
		Tipo de Associação	

Síntese de Funções

Cave
Rés-do-Chão Habitação
1.º Andar Habitação
2.º Andar
3.º Andar
4.º Andar e Subsequentes
Sótão
Garagem ☐
Tipo de Utilização
Piso

Observações

FICHA DO EDIFICADO

Nome do Inquiridor DOT - CMTV
Código de Georeferenciação 0110C
Grau de Protecção do Plano 01

Código do Quarteirão 01
Código da Parcela 0110
Código do Edificio C

1. Dados Gerais

Freguesia Santa Maria

Rua de São Miguel N.º 8 a 8A
N.º a
N.º a
N.º a

Número de Proprietários 1
Número de Locatários 2

Situação Actual do Edificio: Em Obras ☐
Devoluto Integral ☐

Classificação Imóvel Acompanhament
Sentido Tipológico Corrente
Época de Construção 1941-1970
Estado de Conservação Razoável
N.º Pisos (Acima da Cota de Soleira) 2
Área de Implantação (m2) 70
Área Bruta de Construção (m2) 140

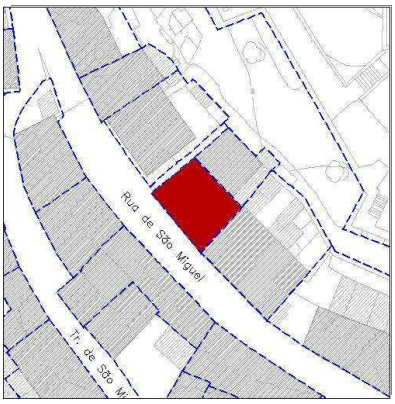

Escala: 1/ 1000

2. Dados Tipológicos

Fracções

Tipo de Organização Fracção por Pisc
Número Total de Fracções 2

Distribuição Funcional:

Devoluta	0		
Habitação	2		
Serviços	0	Tipo de Serviço	
Comércio	0	Tipo de Comércio	
Equipamento	0	Tipo de Equipamento	
Indústria	0	Tipo de Indústria	
Armazém	0	Tipo de Armazém	
Serviços Públicos	0	Tipo de Serv. Público	
		Tipo de Hotelaria	
		Tipo de Associação	

Síntese de Funções

Cave	
Rés-do-Chão	Habitação
1.º Andar	Habitação
2.º Andar	
3.º Andar	
4.º Andar e Subsequentes	
Sótão	
Garagem	☐
Tipo de Utilização	
Piso	

Observações

FICHA DO EDIFICADO

Nome do Inquiridor DOT - CMTV
Código de Georeferenciação 0111B
Grau de Protecção do Plano 01

Código do Quarteirão 01
Código da Parcela 0111
Código do Edificio B

1. Dados Gerais

Freguesia Santa Maria

Rua de São Miguel **N.º** 6 **a** 6A
N.º **a**
N.º **a**
N.º **a**

Número de Proprietários 2
Número de Locatários 0

Situação Actual do Edificio: Em Obras ☐
Devoluto Integral ☐

Classificação Imóvel Acompanhament
Sentido Tipológico Corrente
Época de Construção 1900-1920
Estado de Conservação Razoável
N.º Pisos (Acima da Cota de Soleira) 1
Área de Implantação (m2) 98
Área Bruta de Construção (m2) 98

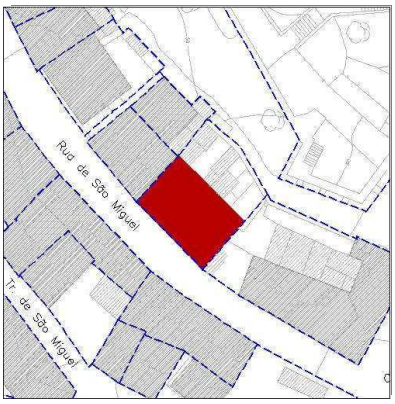

Escala: 1/ 1000

2. Dados Tipológicos

Fracções

Tipo de Organização Várias Fracções por Pis
Número Total de Fracções 2

Distribuição Funcional:

Devoluta	0		
Habitação	2		
Serviços	0	**Tipo de Serviço**	
Comércio	0	**Tipo de Comércio**	
Equipamento	0	**Tipo de Equipamento**	
Indústria	0	**Tipo de Indústria**	
Armazém	0	**Tipo de Armazém**	
Serviços Públicos	0	**Tipo de Serv. Público**	
		Tipo de Hotelaria	
		Tipo de Associação	

Síntese de Funções

Cave
Rés-do-Chão Habitação
1.º Andar
2.º Andar
3.º Andar
4.º Andar e Subsequentes
Sótão
Garagem ☐
Tipo de Utilização
Piso

Observações

FICHA DO EDIFICADO

Nome do Inquiridor: DOT - CMTV
Código de Georeferenciação: 0112A
Grau de Protecção do Plano: 01
Código do Quarteirão: 01
Código da Parcela: 0112
Código do Edificio: A

1. Dados Gerais

Freguesia: Santa Maria

Rua de São Miguel — N.º 2 a 2D
Largo Coronel Morais Sarmento — N.º 2 a 4
N.º a
N.º a

Número de Proprietários: 1
Número de Locatários: 2

Situação Actual do Edificio: Em Obras ☑
Devoluto Integral ☐

Classificação: Imóvel Acompanhament
Sentido Tipológico: Corrente
Época de Construção: Séc. XIX
Estado de Conservação: Razoável
N.º Pisos (Acima da Cota de Soleira): 2
Área de Implantação (m2): 168
Área Bruta de Construção (m2): 335

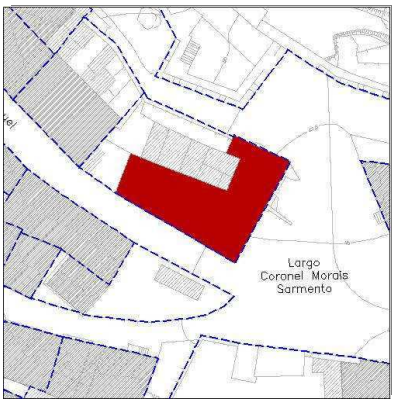

Escala: 1/ 1000

2. Dados Tipológicos

Fracções

Tipo de Organização: Várias Fracções por Pis
Número Total de Fracções: 3

Distribuição Funcional:

Devoluta	2		
Habitação	1		
Serviços	0	Tipo de Serviço	
Comércio	0	Tipo de Comércio	
Equipamento	0	Tipo de Equipamento	
Indústria	0	Tipo de Indústria	
Armazém	0	Tipo de Armazém	
Serviços Públicos	0	Tipo de Serv. Público	
		Tipo de Hotelaria	
		Tipo de Associação	

Síntese de Funções

Cave	
Rés-do-Chão	Habitação
1.º Andar	Habitação
2.º Andar	
3.º Andar	
4.º Andar e Subsequentes	
Sótão	
Garagem	☐
Tipo de Utilização	
Piso	

Observações

Q02

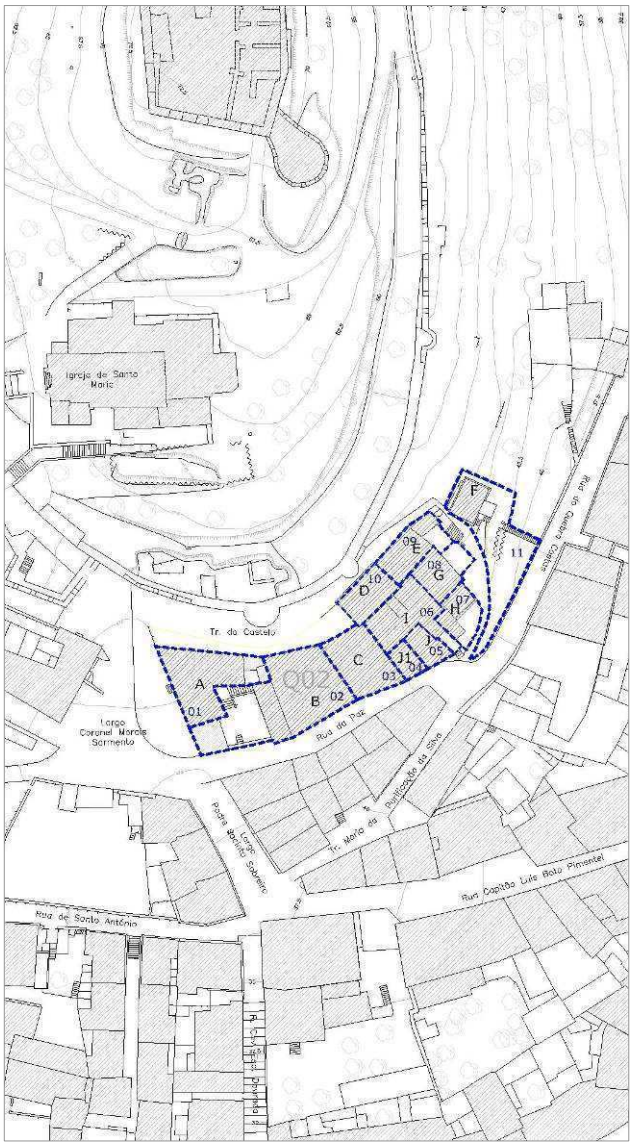
Igreja de Santo Maria
Tr. do Castelo
Q02
A
B
C
D
E
F
G
H
I
J
01
02
03
04
05
06
07
08
09
10
11
Largo Coronel Morais Sarmento
Rua da Paz
Rua do Quebra Costas
Tr. Maria da Purificação da Silva
Rua Capitão Luís Boto Pimentel
Rua de Santo António

FICHA DO EDIFICADO

Nome do Inquiridor: DOT - CMTV
Código de Georeferenciação: 0201A
Grau de Protecção do Plano: 01
Código do Quarteirão: 02
Código da Parcela: 0201
Código do Edificio: A

1. Dados Gerais

Freguesia: Santa Maria

Largo Coronel Morais Sarmento N.º 5 a 6
Travessa do Castelo N.º 13 a
N.º a
N.º a

Número de Proprietários: 1
Número de Locatários: 6

Situação Actual do Edificio: Em Obras ☐ Devoluto Integral ☐

Classificação: Imóvel Acompanhament
Sentido Tipológico: Corrente
Época de Construção: 1900-1920
Estado de Conservação: Razoável
N.º Pisos (Acima da Cota de Soleira): 2
Área de Implantação (m2): 122
Área Bruta de Construção (m2): 245

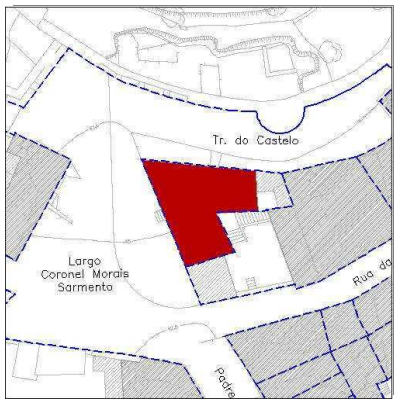

Escala: 1/ 1000

2. Dados Tipológicos

Fracções

Tipo de Organização: Várias Fracções por Pis
Número Total de Fracções: 6

Distribuição Funcional:

Devoluta	0		
Habitação	6		
Serviços	0	Tipo de Serviço	
Comércio	0	Tipo de Comércio	
Equipamento	0	Tipo de Equipamento	
Indústria	0	Tipo de Indústria	
Armazém	0	Tipo de Armazém	
Serviços Públicos	0	Tipo de Serv. Público	
		Tipo de Hotelaria	
		Tipo de Associação	

Síntese de Funções

Cave	Habitação
Rés-do-Chão	Habitação
1.º Andar	Habitação
2.º Andar	
3.º Andar	
4.º Andar e Subsequentes	
Sótão	
Garagem ☐	
Tipo de Utilização	
Piso	

Observações



FICHA DO EDIFICADO

Nome do Inquiridor DOT - CMTV

Código de Georeferenciação 0202B

Grau de Protecção do Plano 01

Código do Quarteirão 02

Código da Parcela 0202

Código do Edificio B

1. Dados Gerais

Freguesia Santa Maria

Largo Coronel Morais Sarmento — N.º a

Travessa do Castelo — N.º 11 a 11A

Rua da Paz — N.º 8 a

N.º a

Número de Proprietários 1

Número de Locatários 1

Situação Actual do Edificio: Em Obras ☐

Devoluto Integral ☑

Classificação Imóvel Acompanhament

Sentido Tipológico Corrente

Época de Construção Séc. XIX

Estado de Conservação Razoável

N.º Pisos (Acima da Cota de Soleira) 3

Área de Implantação (m2) 178

Área Bruta de Construção (m2) 534

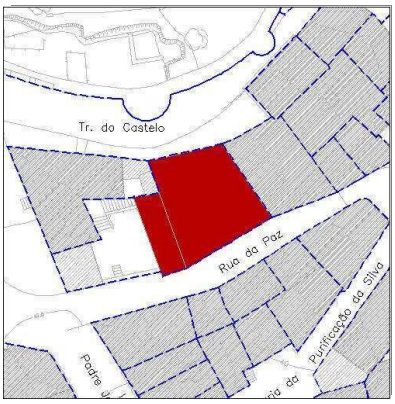

Escala: 1/ 1000

2. Dados Tipológicos

Fracções

Tipo de Organização Fracção por Pisc

Número Total de Fracções 2

Distribuição Funcional:

Devoluta	2		
Habitação	0		
Serviços	0	Tipo de Serviço	
Comércio	0	Tipo de Comércio	
Equipamento	0	Tipo de Equipamento	
Indústria	0	Tipo de Indústria	
Armazém	0	Tipo de Armazém	
Serviços Públicos	0	Tipo de Serv. Público	
		Tipo de Hotelaria	
		Tipo de Associação	

Síntese de Funções

Cave	
Rés-do-Chão	Devoluta
1.º Andar	Devoluta
2.º Andar	Devoluta
3.º Andar	
4.º Andar e Subsequentes	
Sótão	
Garagem	☑
Tipo de Utilização	Sem Ocupaçã
Piso	Rés-do-Chã

Observações

FICHA DO EDIFICADO

Nome do Inquiridor DOT - CMTV
Código de Georeferenciação 0203C
Grau de Protecção do Plano 01

Código do Quarteirão 02
Código da Parcela 0203
Código do Edificio C

1. Dados Gerais

Freguesia Santa Maria

Travessa do Castelo **N.º** 9 **a** 9A
Rua da Paz **N.º** **a**
N.º **a**
N.º **a**

Número de Proprietários 1
Número de Locatários 1

Situação Actual do Edificio: Em Obras ☐
Devoluto Integral ☐

Classificação Imóvel Acompanhament
Sentido Tipológico Corrente
Época de Construção 1900-1920
Estado de Conservação Razoável
N.º Pisos (Acima da Cota de Soleira) 2
Área de Implantação (m2) 99
Área Bruta de Construção (m2) 199

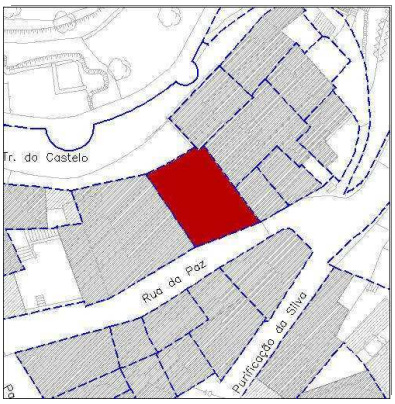

Escala: 1/ 1000

2. Dados Tipológicos

Fracções

Tipo de Organização Várias Fracções por Pis
Número Total de Fracções 3

Distribuição Funcional:

Devoluta	2		
Habitação	1		
Serviços	0	**Tipo de Serviço**	
Comércio	0	**Tipo de Comércio**	
Equipamento	0	**Tipo de Equipamento**	
Indústria	0	**Tipo de Indústria**	
Armazém	0	**Tipo de Armazém**	
Serviços Públicos	0	**Tipo de Serv. Público**	
		Tipo de Hotelaria	
		Tipo de Associação	

Síntese de Funções

Cave
Rés-do-Chão Habitação
1.º Andar Devoluta
2.º Andar
3.º Andar
4.º Andar e Subsequentes
Sótão
Garagem ☐
Tipo de Utilização
Piso

Observações

FICHA DO EDIFICADO

Nome do Inquiridor DOT - CMTV
Código de Georeferenciação 0204J1
Grau de Protecção do Plano 01

Código do Quarteirão 02
Código da Parcela 0204
Código do Edificio J1

1. Dados Gerais

Freguesia Santa Maria

Rua da Paz **N.º** 6B **a**
N.º **a**
N.º **a**
N.º **a**

Número de Proprietários 1
Número de Locatários 1

Situação Actual do Edificio: Em Obras ☐
Devoluto Integral ☐

Classificação Imóvel Acompanhament
Sentido Tipológico Corrente
Época de Construção Séc. XIX
Estado de Conservação Mau
N.º Pisos (Acima da Cota de Soleira) 2
Área de Implantação (m2) 24
Área Bruta de Construção (m2) 48

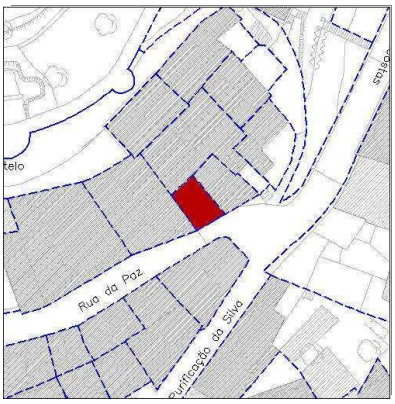

Escala: 1/ 1000

2. Dados Tipológicos

Fracções

Tipo de Organização Duplex
Número Total de Fracções 1

Distribuição Funcional:

Devoluta	0		
Habitação	1		
Serviços	0	**Tipo de Serviço**	
Comércio	0	**Tipo de Comércio**	
Equipamento	0	**Tipo de Equipamento**	
Indústria	0	**Tipo de Indústria**	
Armazém	0	**Tipo de Armazém**	
Serviços Públicos	0	**Tipo de Serv. Público**	
		Tipo de Hotelaria	
		Tipo de Associação	

Síntese de Funções

Cave
Rés-do-Chão Habitação
1.º Andar Habitação
2.º Andar
3.º Andar
4.º Andar e Subsequentes
Sótão
Garagem ☐
Tipo de Utilização
Piso

Observações

FICHA DO EDIFICADO

Nome do Inquiridor DOT - CMTV

Código de Georeferenciação 0205J

Grau de Protecção do Plano 01

Código do Quarteirão 02

Código da Parcela 0205

Código do Edificio J

1. Dados Gerais

Freguesia Santa Maria

Rua da Paz N.º 2B a

N.º a

N.º a

N.º a

Número de Proprietários 1

Número de Locatários 1

Situação Actual do Edificio: Em Obras ☐

Devoluto Integral ☐

Classificação Imóvel Acompanhament

Sentido Tipológico Corrente

Época de Construção Séc. XIX

Estado de Conservação Mau

N.º Pisos (Acima da Cota de Soleira) 2

Área de Implantação (m2) 31

Área Bruta de Construção (m2) 63

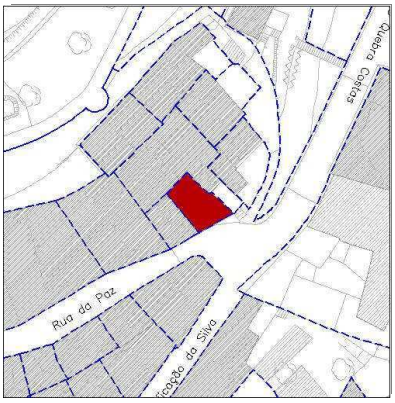

Escala: 1/ 1000

2. Dados Tipológicos

Fracções

Tipo de Organização Duplex

Número Total de Fracções 1

Distribuição Funcional:

Devoluta	0		
Habitação	1		
Serviços	0	**Tipo de Serviço**	
Comércio	0	**Tipo de Comércio**	
Equipamento	0	**Tipo de Equipamento**	
Indústria	0	**Tipo de Indústria**	
Armazém	0	**Tipo de Armazém**	
Serviços Públicos	0	**Tipo de Serv. Público**	
		Tipo de Hotelaria	
		Tipo de Associação	

Síntese de Funções

Cave

Rés-do-Chão Habitação

1.º Andar Habitação

2.º Andar

3.º Andar

4.º Andar e Subsequentes

Sótão

Garagem ☐

Tipo de Utilização

Piso

Observações

FICHA DO EDIFICADO

Nome do Inquiridor DOT - CMTV
Código de Georeferenciação 0206I
Grau de Protecção do Plano 01

Código do Quarteirão 02
Código da Parcela 0206
Código do Edificio I

1. Dados Gerais

Freguesia Santa Maria

Rua da Paz N.º ___ a ___
N.º ___ a ___
N.º ___ a ___
N.º ___ a ___

Número de Proprietários 1
Número de Locatários 1

Situação Actual do Edificio: Em Obras ☐
Devoluto Integral ☐

Classificação Imóvel Acompanhament
Sentido Tipológico Corrente
Época de Construção 1971-2000
Estado de Conservação Bom
N.º Pisos (Acima da Cota de Soleira) 2
Área de Implantação (m2) 92
Área Bruta de Construção (m2) 185

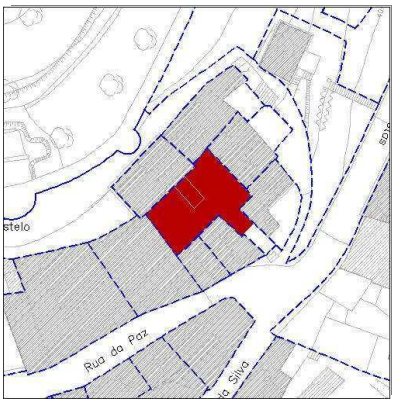

Escala: 1/ 1000

2. Dados Tipológicos

Fracções

Tipo de Organização Várias Fracções por Pis
Número Total de Fracções 3

Distribuição Funcional:

Devoluta	1		
Habitação	2		
Serviços	0	Tipo de Serviço	
Comércio	0	Tipo de Comércio	
Equipamento	0	Tipo de Equipamento	
Indústria	0	Tipo de Indústria	
Armazém	0	Tipo de Armazém	
Serviços Públicos	0	Tipo de Serv. Público	
		Tipo de Hotelaria	
		Tipo de Associação	

Síntese de Funções

Cave
Rés-do-Chão Habitação
1.º Andar Habitação
2.º Andar
3.º Andar
4.º Andar e Subsequentes
Sótão
Garagem ☐
Tipo de Utilização
Piso

Observações



FICHA DO EDIFICADO

Nome do Inquiridor: DOT - CMTV
Código de Georeferenciação: 0207H
Grau de Protecção do Plano: 01

Código do Quarteirão: 02
Código da Parcela: 0207
Código do Edificio: H

1. Dados Gerais

Freguesia: Santa Maria

Rua da Paz — N.º 2 a 2A
N.º a
N.º a
N.º a

Número de Proprietários: 1
Número de Locatários: 1

Situação Actual do Edificio: Em Obras ☐
Devoluto Integral ☐

Classificação: Imóvel Corrente
Sentido Tipológico: Corrente
Época de Construção: 1921-1940
Estado de Conservação: Mau
N.º Pisos (Acima da Cota de Soleira): 2
Área de Implantação (m2): 31
Área Bruta de Construção (m2): 62

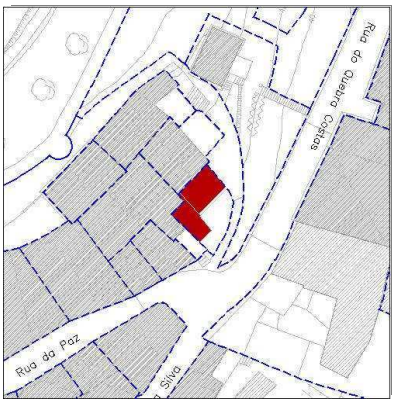

Escala: 1/ 1000

2. Dados Tipológicos

Fracções

Tipo de Organização: Duplex
Número Total de Fracções: 1

Distribuição Funcional:

Devoluta	0		
Habitação	1		
Serviços	0	Tipo de Serviço	
Comércio	0	Tipo de Comércio	
Equipamento	0	Tipo de Equipamento	
Indústria	0	Tipo de Indústria	
Armazém	0	Tipo de Armazém	
Serviços Públicos	0	Tipo de Serv. Público	
		Tipo de Hotelaria	
		Tipo de Associação	

Síntese de Funções

Cave:
Rés-do-Chão: Habitação
1.º Andar: Habitação
2.º Andar:
3.º Andar:
4.º Andar e Subsequentes:
Sótão:
Garagem ☐
Tipo de Utilização:
Piso:

Observações:

PLANO DE PORMENOR DE REABILITAÇÃO DO CENTRO HISTÓRICO DE TORRES VEDRAS

FICHA DO EDIFICADO

Nome do Inquiridor DOT - CMTV

Código de Georeferenciação 0208G

Grau de Protecção do Plano 01

Código do Quarteirão 02

Código da Parcela 0208

Código do Edificio G

1. Dados Gerais

Freguesia Santa Maria

Travessa do Castelo **N.º** 1 **a**

N.º **a**

N.º **a**

N.º **a**

Número de Proprietários 1

Número de Locatários 1

Situação Actual do Edificio: Em Obras ☐

Devoluto Integral ☐

Classificação Imóvel Corrente

Sentido Tipológico Corrente

Época de Construção 1971-2000

Estado de Conservação Bom

N.º Pisos (Acima da Cota de Soleira) 2

Área de Implantação (m2) 44

Área Bruta de Construção (m2) 89

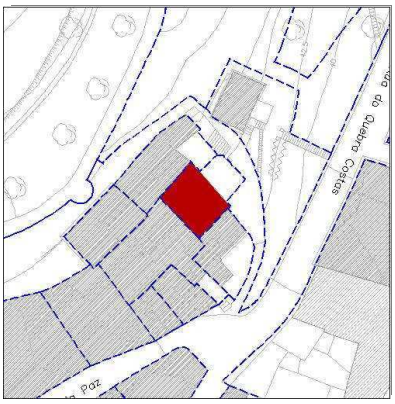

Escala: 1/ 1000

2. Dados Tipológicos

Fracções

Tipo de Organização Duplex

Número Total de Fracções 1

Distribuição Funcional:

Devoluta	0		
Habitação	1		
Serviços	0	**Tipo de Serviço**	
Comércio	0	**Tipo de Comércio**	
Equipamento	0	**Tipo de Equipamento**	
Indústria	0	**Tipo de Indústria**	
Armazém	0	**Tipo de Armazém**	
Serviços Públicos	0	**Tipo de Serv. Público**	
		Tipo de Hotelaria	
		Tipo de Associação	

Síntese de Funções

Cave

Rés-do-Chão Habitação

1.º Andar Habitação

2.º Andar

3.º Andar

4.º Andar e Subsequentes

Sótão

Garagem ☐

Tipo de Utilização

Piso

Observações

FICHA DO EDIFICADO

Nome do Inquiridor: DOT - CMTV
Código de Georeferenciação: 0209E
Grau de Protecção do Plano: 01
Código do Quarteirão: 02
Código da Parcela: 0209
Código do Edificio: E

1. Dados Gerais

Freguesia Santa Maria

Travessa do Castelo N.º 3 a 5
N.º a
N.º a
N.º a

Número de Proprietários 1
Número de Locatários 1

Situação Actual do Edificio: Em Obras ☐
Devoluto Integral ☐

Classificação Imóvel Corrente
Sentido Tipológico Corrente
Época de Construção 1971-2000
Estado de Conservação Bom
N.º Pisos (Acima da Cota de Soleira) 2
Área de Implantação (m2) 59
Área Bruta de Construção (m2) 119

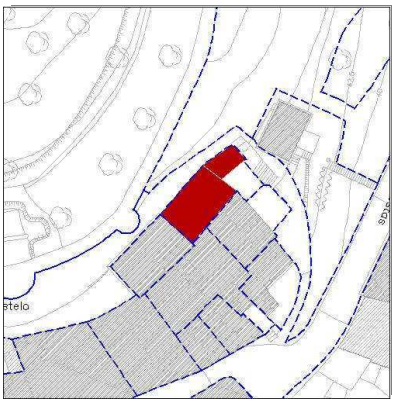

Escala: 1/ 1000

2. Dados Tipológicos

Fracções

Tipo de Organização Duplex
Número Total de Fracções 1

Distribuição Funcional:

Devoluta	0		
Habitação	1		
Serviços	0	Tipo de Serviço	
Comércio	0	Tipo de Comércio	
Equipamento	0	Tipo de Equipamento	
Indústria	0	Tipo de Indústria	
Armazém	0	Tipo de Armazém	
Serviços Públicos	0	Tipo de Serv. Público	
		Tipo de Hotelaria	
		Tipo de Associação	

Síntese de Funções

Cave	
Rés-do-Chão	Habitação
1.º Andar	Habitação
2.º Andar	
3.º Andar	
4.º Andar e Subsequentes	
Sótão	
Garagem ☐	
Tipo de Utilização	
Piso	

Observações

FICHA DO EDIFICADO

Nome do Inquiridor: DOT - CMTV
Código de Georeferenciação: 0210D
Grau de Protecção do Plano: 01
Código do Quarteirão: 02
Código da Parcela: 0210
Código do Edificio: D

1. Dados Gerais

Freguesia Santa Maria

Travessa do Castelo **N.º** 7 **a** 7A

N.º **a**

N.º **a**

N.º **a**

Número de Proprietários 1

Número de Locatários 1

Situação Actual do Edificio: Em Obras ☐

Devoluto Integral ☐

Classificação Imóvel Acompanhament

Sentido Tipológico Corrente

Época de Construção 1900-1920

Estado de Conservação Razoável

N.º Pisos (Acima da Cota de Soleira) 2

Área de Implantação (m2) 54

Área Bruta de Construção (m2) 109

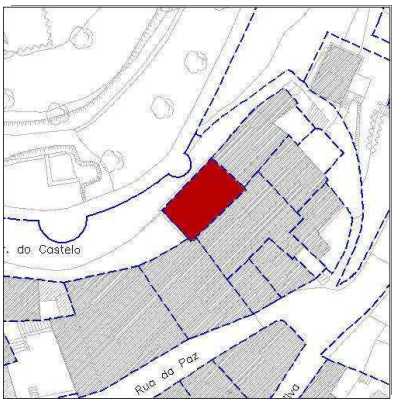

Escala: 1/ 1000

2. Dados Tipológicos

Fracções

Tipo de Organização Duplex

Número Total de Fracções 1

Distribuição Funcional:

Devoluta	0		
Habitação	1		
Serviços	0	**Tipo de Serviço**	
Comércio	0	**Tipo de Comércio**	
Equipamento	0	**Tipo de Equipamento**	
Indústria	0	**Tipo de Indústria**	
Armazém	0	**Tipo de Armazém**	
Serviços Públicos	0	**Tipo de Serv. Público**	
		Tipo de Hotelaria	
		Tipo de Associação	

Síntese de Funções

Cave

Rés-do-Chão Habitação

1.º Andar Habitação

2.º Andar

3.º Andar

4.º Andar e Subsequentes

Sótão

Garagem ☐

Tipo de Utilização

Piso

Observações

FICHA DO EDIFICADO

Nome do Inquiridor	DOT - CMTV	**Código do Quarteirão**	02
Código de Georeferenciação	0211F	**Código da Parcela**	0211
Grau de Protecção do Plano	01	**Código do Edificio**	F

1. Dados Gerais

Freguesia Santa Maria

Travessa do Castelo **N.º** ___ **a** ___

N.º ___ **a** ___

N.º ___ **a** ___

N.º ___ **a** ___

Número de Proprietários 1

Número de Locatários 0

Situação Actual do Edificio: Em Obras ☐

Devoluto Integral ☐

Classificação Imóvel Corrente

Sentido Tipológico Corrente

Época de Construção 1900-1920

Estado de Conservação Razoável

N.º Pisos (Acima da Cota de Soleira) 2

Área de Implantação (m2) 28

Área Bruta de Construção (m2) 56

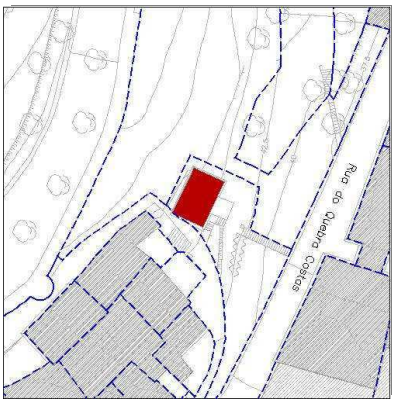

Escala: 1/ 1000

2. Dados Tipológicos

Fracções

Tipo de Organização Duplex

Número Total de Fracções 1

Distribuição Funcional:

Devoluta	1		
Habitação	0		
Serviços	0	**Tipo de Serviço**	
Comércio	0	**Tipo de Comércio**	
Equipamento	0	**Tipo de Equipamento**	
Indústria	0	**Tipo de Indústria**	
Armazém	0	**Tipo de Armazém**	
Serviços Públicos	0	**Tipo de Serv. Público**	
		Tipo de Hotelaria	
		Tipo de Associação	

Síntese de Funções

Cave	
Rés-do-Chão	Devoluta
1.º Andar	Devoluta
2.º Andar	
3.º Andar	
4.º Andar e Subsequentes	
Sótão	
Garagem	☐
Tipo de Utilização	
Piso	

Observações



Q03

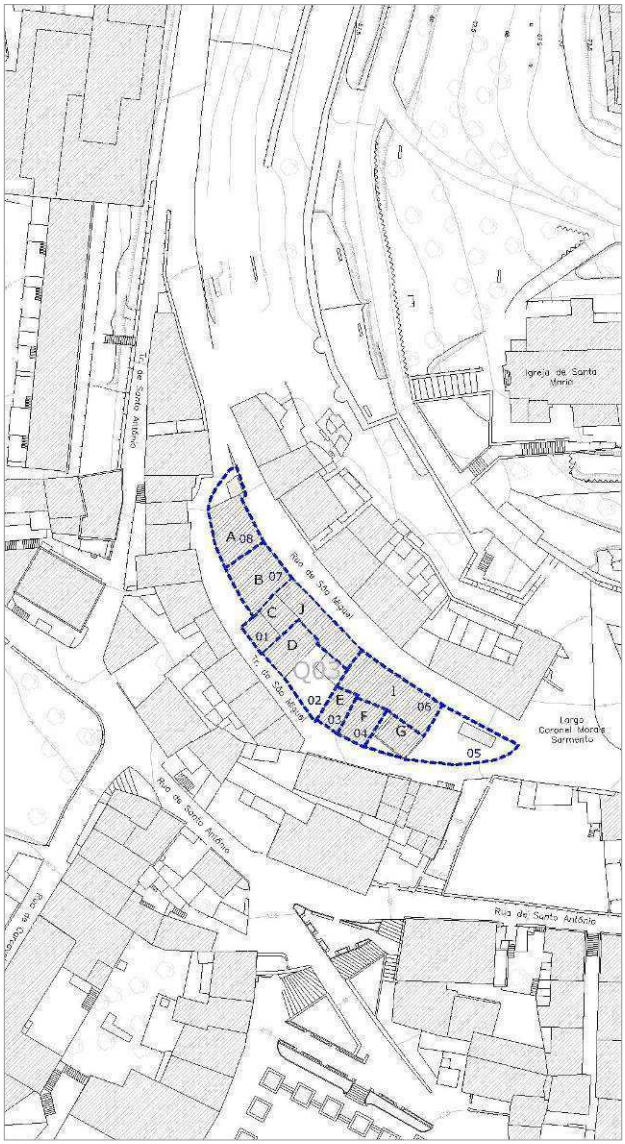
Igreja de Santa Maria
Rua de São Miguel
Tr. de São Miguel
Largo Coronel Morais Sarmento
Rua de Santo António
Rua de Santo António
Rua de Santo António
A 08
B 07
C
J
01
D
Q03
02
E
I
06
03
F
04
G
05

FICHA DO EDIFICADO

Nome do Inquiridor DOT - CMTV

Código de Georeferenciação 0301C

Grau de Protecção do Plano 01

Código do Quarteirão 03

Código da Parcela 0301

Código do Edificio C

1. Dados Gerais

Freguesia Santa Maria

Rua de São Miguel N.º 5 a

Travessa de São Miguel N.º a

N.º a

N.º a

Número de Proprietários 1

Número de Locatários 2

Situação Actual do Edificio: Em Obras ☐

Devoluto Integral ☐

Classificação Imóvel Acompanhament

Sentido Tipológico Corrente

Época de Construção 1900-1920

Estado de Conservação Mau

N.º Pisos (Acima da Cota de Soleira) 2

Área de Implantação (m2) 48

Área Bruta de Construção (m2) 96

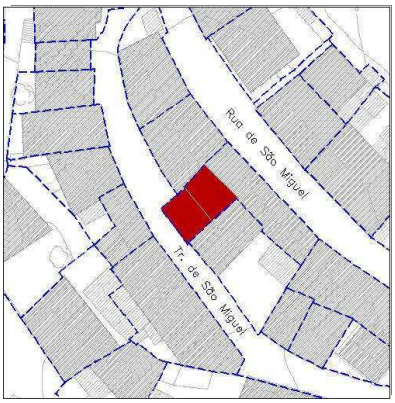

Escala: 1/ 1000

2. Dados Tipológicos

Fracções

Tipo de Organização Fracção por Pisc

Número Total de Fracções 2

Distribuição Funcional:

Devoluta	0		
Habitação	2		
Serviços	0	Tipo de Serviço	
Comércio	0	Tipo de Comércio	
Equipamento	0	Tipo de Equipamento	
Indústria	0	Tipo de Indústria	
Armazém	0	Tipo de Armazém	
Serviços Públicos	0	Tipo de Serv. Público	
		Tipo de Hotelaria	
		Tipo de Associação	

Síntese de Funções

Cave	
Rés-do-Chão	Habitação
1.º Andar	Habitação
2.º Andar	
3.º Andar	
4.º Andar e Subsequentes	
Sótão	
Garagem	☐
Tipo de Utilização	
Piso	

Observações

PLANO DE PORMENOR DE REABILITAÇÃO DO CENTRO HISTÓRICO DE TORRES VEDRAS

FICHA DO EDIFICADO

Nome do Inquiridor: DOT - CMTV
Código de Georeferenciação: 0301J
Grau de Protecção do Plano: 01

Código do Quarteirão: 03
Código da Parcela: 0301
Código do Edificio: J

1. Dados Gerais

Freguesia: Santa Maria

Travessa de São Miguel N.º 8 a
Rua de São Miguel N.º 5B a
N.º a
N.º a

Número de Proprietários: 1
Número de Locatários: 3

Situação Actual do Edificio: Em Obras ☐
Devoluto Integral ☐

Classificação: Imóvel Acompanhament
Sentido Tipológico: Corrente
Época de Construção: 1900-1920
Estado de Conservação: Mau
N.º Pisos (Acima da Cota de Soleira): 1
Área de Implantação (m2): 73
Área Bruta de Construção (m2): 73

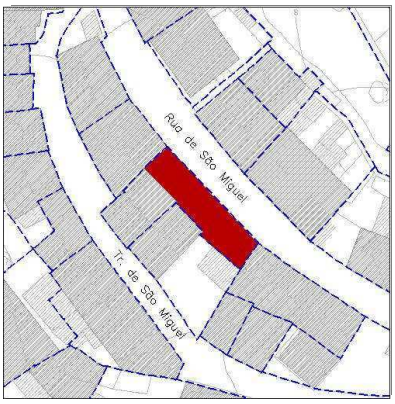

Escala: 1/ 1000

2. Dados Tipológicos

Fracções

Tipo de Organização: Várias Fracções por Pis
Número Total de Fracções: 3

Distribuição Funcional:

Devoluta	0		
Habitação	3		
Serviços	0	Tipo de Serviço	
Comércio	0	Tipo de Comércio	
Equipamento	0	Tipo de Equipamento	
Indústria	0	Tipo de Indústria	
Armazém	0	Tipo de Armazém	
Serviços Públicos	0	Tipo de Serv. Público	
		Tipo de Hotelaria	
		Tipo de Associação	

Síntese de Funções

Cave	
Rés-do-Chão	Habitação
1.º Andar	Habitação
2.º Andar	
3.º Andar	
4.º Andar e Subsequentes	
Sótão	
Garagem ☐	
Tipo de Utilização	
Piso	

Observações



PLANO DE PORMENOR DE REABILITAÇÃO DO CENTRO HISTÓRICO DE TORRES VEDRAS

FICHA DO EDIFICADO

Nome do Inquiridor DOT - CMTV

Código de Georeferenciação 0302D

Grau de Protecção do Plano 01

Código do Quarteirão 03

Código da Parcela 0302

Código do Edificio D

1. Dados Gerais

Freguesia Santa Maria

Travessa de São Miguel **N.º** 6 **a**

N.º **a**

N.º **a**

N.º **a**

Número de Proprietários 1

Número de Locatários 1

Situação Actual do Edificio: Em Obras ☐

Devoluto Integral ☐

Classificação Imóvel Acompanhament

Sentido Tipológico Corrente

Época de Construção 1900-1920

Estado de Conservação Bom

N.º Pisos (Acima da Cota de Soleira) 2

Área de Implantação (m2) 45

Área Bruta de Construção (m2) 91

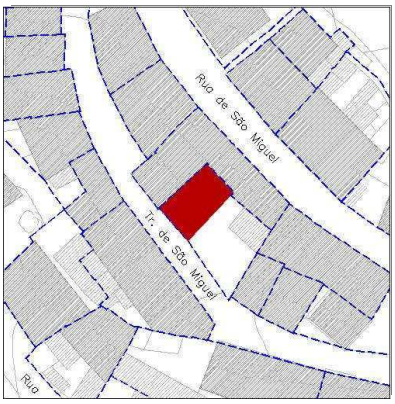

Escala: 1/ 1000

2. Dados Tipológicos

Fracções

Tipo de Organização Duplex

Número Total de Fracções 1

Distribuição Funcional:

Devoluta	0		
Habitação	1		
Serviços	0	**Tipo de Serviço**	
Comércio	0	**Tipo de Comércio**	
Equipamento	0	**Tipo de Equipamento**	
Indústria	0	**Tipo de Indústria**	
Armazém	0	**Tipo de Armazém**	
Serviços Públicos	0	**Tipo de Serv. Público**	
		Tipo de Hotelaria	
		Tipo de Associação	

Síntese de Funções

Cave

Rés-do-Chão Habitação

1.º Andar Habitação

2.º Andar

3.º Andar

4.º Andar e Subsequentes

Sótão

Garagem ☐

Tipo de Utilização

Piso

Observações



PLANO DE PORMENOR DE REABILITAÇÃO DO CENTRO HISTÓRICO DE TORRES VEDRAS

FICHA DO EDIFICADO

Nome do Inquiridor: DOT - CMTV

Código de Georeferenciação: 0303E

Grau de Protecção do Plano: 01

Código do Quarteirão: 03

Código da Parcela: 0303

Código do Edificio: E

1. Dados Gerais

Freguesia: Santa Maria

Travessa de São Miguel N.º 4 a

N.º a

N.º a

N.º a

Número de Proprietários: 1

Número de Locatários: 1

Situação Actual do Edificio: Em Obras ☐

Devoluto Integral ☐

Classificação: Imóvel Acompanhament

Sentido Tipológico: Corrente

Época de Construção: 1900-1920

Estado de Conservação: Mau

N.º Pisos (Acima da Cota de Soleira): 3

Área de Implantação (m2): 28

Área Bruta de Construção (m2): 84

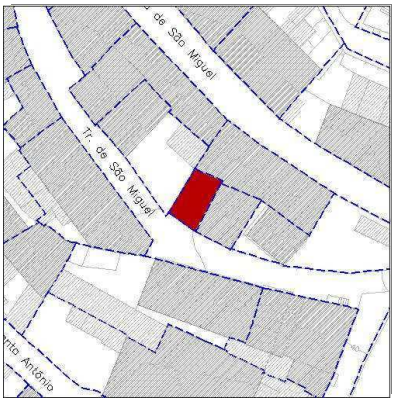

Escala: 1/ 1000

2. Dados Tipológicos

Fracções

Tipo de Organização: Fracção por Pisc

Número Total de Fracções: 2

Distribuição Funcional:

Devoluta	0		
Habitação	2		
Serviços	0	Tipo de Serviço	
Comércio	0	Tipo de Comércio	
Equipamento	0	Tipo de Equipamento	
Indústria	0	Tipo de Indústria	
Armazém	0	Tipo de Armazém	
Serviços Públicos	0	Tipo de Serv. Público	
		Tipo de Hotelaria	
		Tipo de Associação	

Síntese de Funções

Cave	
Rés-do-Chão	Habitação
1.º Andar	Habitação
2.º Andar	Habitação
3.º Andar	
4.º Andar e Subsequentes	
Sótão	
Garagem ☐	
Tipo de Utilização	
Piso	

Observações



FICHA DO EDIFICADO

Nome do Inquiridor DOT - CMTV

Código de Georeferenciação 0304F

Grau de Protecção do Plano 01

Código do Quarteirão 03

Código da Parcela 0304

Código do Edificio F

1. Dados Gerais

Freguesia Santa Maria

Travessa de São Miguel **N.º** 2 **a**

N.º **a**

N.º **a**

N.º **a**

Número de Proprietários 1

Número de Locatários 1

Situação Actual do Edificio: Em Obras ☐

Devoluto Integral ☐

Classificação Imóvel Corrente

Sentido Tipológico Corrente

Época de Construção 1900-1920

Estado de Conservação Razoável

N.º Pisos (Acima da Cota de Soleira) 1

Área de Implantação (m2) 38

Área Bruta de Construção (m2) 38

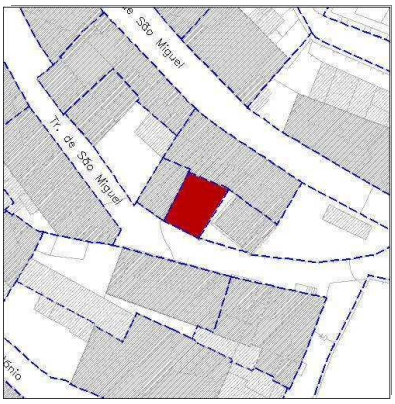

Escala: **1/ 1000**

2. Dados Tipológicos

Fracções

Tipo de Organização Fracção Única

Número Total de Fracções 1

Distribuição Funcional:

Devoluta	0		
Habitação	1		
Serviços	0	**Tipo de Serviço**	
Comércio	0	**Tipo de Comércio**	
Equipamento	0	**Tipo de Equipamento**	
Indústria	0	**Tipo de Indústria**	
Armazém	0	**Tipo de Armazém**	
Serviços Públicos	0	**Tipo de Serv. Público**	
		Tipo de Hotelaria	
		Tipo de Associação	

Síntese de Funções

Cave

Rés-do-Chão Habitação

1.º Andar

2.º Andar

3.º Andar

4.º Andar e Subsequentes

Sótão

Garagem ☐

Tipo de Utilização

Piso

Observações

PLANO DE PORMENOR DE REABILITAÇÃO DO CENTRO HISTÓRICO DE TORRES VEDRAS

FICHA DO EDIFICADO

Nome do Inquiridor: DOT - CMTV
Código de Georeferenciação: 0305G
Grau de Protecção do Plano: 01

Código do Quarteirão: 03
Código da Parcela: 0305
Código do Edificio: G

1. Dados Gerais

Freguesia: Santa Maria

Rua de São Miguel N.º 1 a

N.º a

N.º a

N.º a

Número de Proprietários: 1
Número de Locatários: 1

Situação Actual do Edificio: Em Obras ☐
Devoluto Integral ☐

Classificação: Imóvel Acompanhament
Sentido Tipológico: Corrente
Época de Construção: 1900-1920
Estado de Conservação: Razoável
N.º Pisos (Acima da Cota de Soleira): 2
Área de Implantação (m2): 29
Área Bruta de Construção (m2): 59

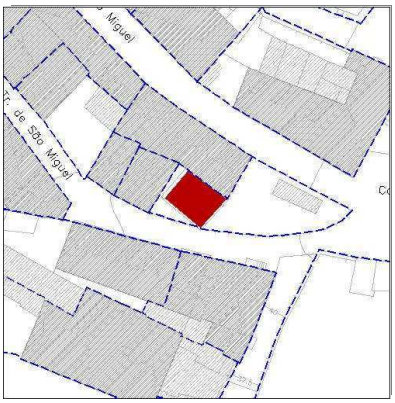

Escala: 1/ 1000

2. Dados Tipológicos

Fracções

Tipo de Organização: Fracção Única
Número Total de Fracções: 1

Distribuição Funcional:

Devoluta	0		
Habitação	1		
Serviços	0	Tipo de Serviço	
Comércio	0	Tipo de Comércio	
Equipamento	0	Tipo de Equipamento	
Indústria	0	Tipo de Indústria	
Armazém	0	Tipo de Armazém	
Serviços Públicos	0	Tipo de Serv. Público	
		Tipo de Hotelaria	
		Tipo de Associação	

Síntese de Funções

Cave: Habitação
Rés-do-Chão:
1.º Andar:
2.º Andar:
3.º Andar:
4.º Andar e Subsequentes:
Sótão:
Garagem ☐
Tipo de Utilização:
Piso:

Observações:



FICHA DO EDIFICADO

Nome do Inquiridor: DOT - CMTV
Código de Georeferenciação: 0306I
Grau de Protecção do Plano: 01
Código do Quarteirão: 03
Código da Parcela: 0306
Código do Edificio: I

1. Dados Gerais

Freguesia Santa Maria

Rua de São Miguel — **N.º** 3 **a** 5
N.º **a**
N.º **a**
N.º **a**

Número de Proprietários 1
Número de Locatários 3

Situação Actual do Edificio: Em Obras ☐
Devoluto Integral ☐

Classificação Imóvel Acompanhament
Sentido Tipológico Corrente
Época de Construção 1900-1920
Estado de Conservação Razoável
N.º Pisos (Acima da Cota de Soleira) 1
Área de Implantação (m2) 108
Área Bruta de Construção (m2) 108

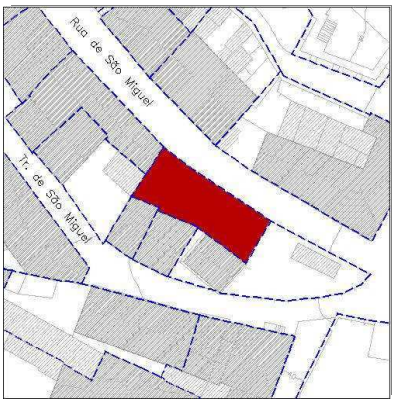

Escala: **1/ 1000**

2. Dados Tipológicos

Fracções

Tipo de Organização Várias Fracções por Pis
Número Total de Fracções 3

Distribuição Funcional:

Devoluta	0		
Habitação	3		
Serviços	0	**Tipo de Serviço**	
Comércio	0	**Tipo de Comércio**	
Equipamento	0	**Tipo de Equipamento**	
Indústria	0	**Tipo de Indústria**	
Armazém	0	**Tipo de Armazém**	
Serviços Públicos	0	**Tipo de Serv. Público**	
		Tipo de Hotelaria	
		Tipo de Associação	

Síntese de Funções

Cave
Rés-do-Chão Habitação
1.º Andar
2.º Andar
3.º Andar
4.º Andar e Subsequentes
Sótão
Garagem ☐
Tipo de Utilização
Piso

Observações

PLANO DE PORMENOR DE REABILITAÇÃO DO CENTRO HISTÓRICO DE TORRES VEDRAS

FICHA DO EDIFICADO

Nome do Inquiridor DOT - CMTV

Código de Georeferenciação 0307B

Grau de Protecção do Plano 01

Código do Quarteirão 03

Código da Parcela 0307

Código do Edificio B

1. Dados Gerais

Freguesia Santa Maria

Travessa de São Miguel **N.º** 10 **a** 10A

Rua de São Miguel **N.º** **a**

N.º **a**

N.º **a**

Número de Proprietários 1

Número de Locatários 1

Situação Actual do Edificio: Em Obras ☐

Devoluto Integral ☐

Classificação Imóvel Acompanhament

Sentido Tipológico Corrente

Época de Construção Séc. XIX

Estado de Conservação Mau

N.º Pisos (Acima da Cota de Soleira) 2

Área de Implantação (m2) 74

Área Bruta de Construção (m2) 148

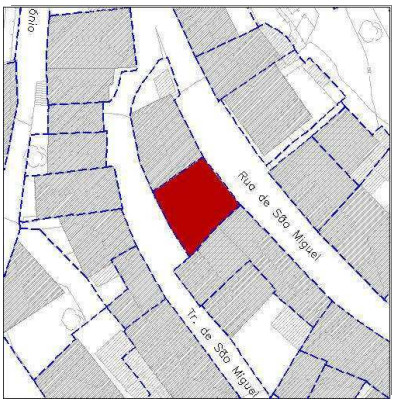

Escala: 1/ 1000

2. Dados Tipológicos

Fracções

Tipo de Organização Fracção por Pisc

Número Total de Fracções 3

Distribuição Funcional:

Devoluta	1		
Habitação	2		
Serviços	0	**Tipo de Serviço**	
Comércio	0	**Tipo de Comércio**	
Equipamento	0	**Tipo de Equipamento**	
Indústria	0	**Tipo de Indústria**	
Armazém	0	**Tipo de Armazém**	
Serviços Públicos	0	**Tipo de Serv. Público**	
		Tipo de Hotelaria	
		Tipo de Associação	

Síntese de Funções

Cave

Rés-do-Chão Habitação

1.º Andar Habitação

2.º Andar

3.º Andar

4.º Andar e Subsequentes

Sótão

Garagem ☐

Tipo de Utilização

Piso

Observações

FICHA DO EDIFICADO

Nome do Inquiridor DOT - CMTV

Código de Georeferenciação 0308A

Grau de Protecção do Plano 01

Código do Quarteirão 03

Código da Parcela 0308

Código do Edificio A

1. Dados Gerais

Freguesia Santa Maria

Rua de São Miguel **N.º** 9 **a**

Travessa de São Miguel **N.º** 12A **a**

N.º **a**

N.º **a**

Número de Proprietários 1

Número de Locatários 2

Situação Actual do Edificio: Em Obras ☐

Devoluto Integral ☐

Classificação Imóvel Corrente

Sentido Tipológico Corrente

Época de Construção 1971-2000

Estado de Conservação Razoável

N.º Pisos (Acima da Cota de Soleira) 2

Área de Implantação (m2) 68

Área Bruta de Construção (m2) 136

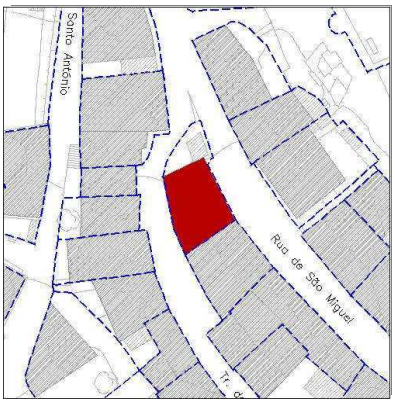

Escala: 1/ 1000

2. Dados Tipológicos

Fracções

Tipo de Organização Fracção por Pisc

Número Total de Fracções 2

Distribuição Funcional:

Devoluta	0		
Habitação	2		
Serviços	0	**Tipo de Serviço**	
Comércio	0	**Tipo de Comércio**	
Equipamento	0	**Tipo de Equipamento**	
Indústria	0	**Tipo de Indústria**	
Armazém	0	**Tipo de Armazém**	
Serviços Públicos	0	**Tipo de Serv. Público**	
		Tipo de Hotelaria	
		Tipo de Associação	

Síntese de Funções

Cave

Rés-do-Chão Habitação

1.º Andar Habitação

2.º Andar

3.º Andar

4.º Andar e Subsequentes

Sótão

Garagem ☐

Tipo de Utilização

Piso

Observações



Q04

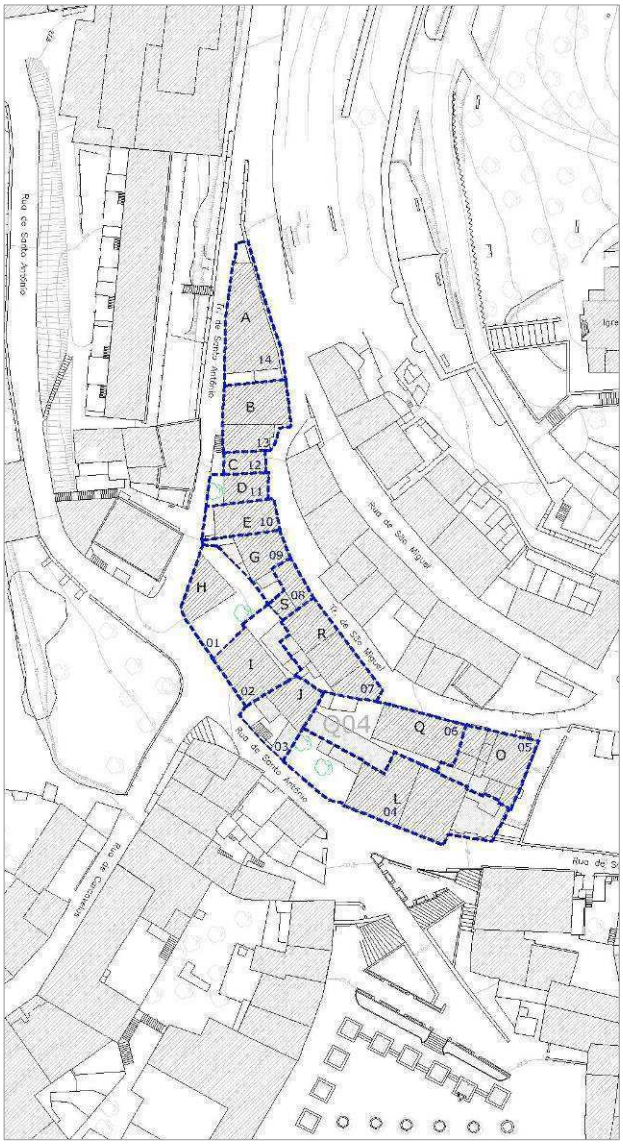
Rua de Santo António
Rua de São Miguel
Rua de Santo António
A
14
B
13
C
12
D
11
E
10
G
09
H
S
08
R
01
I
02
J
07
Q
06
O
05
L
04
03
Q04

FICHA DO EDIFICADO

Nome do Inquiridor DOT - CMTV

Código de Georeferenciação 0401H

Grau de Protecção do Plano 01

Código do Quarteirão 04

Código da Parcela 0401

Código do Edificio H

1. Dados Gerais

Freguesia Santa Maria

Rua de Santo António **N.º** 8 **a** 8A

N.º **a**

N.º **a**

N.º **a**

Número de Proprietários 1

Número de Locatários 1

Situação Actual do Edificio: Em Obras ☐

Devoluto Integral ☐

Classificação Imóvel Dissonante

Sentido Tipológico Corrente

Época de Construção 1900-1920

Estado de Conservação Mau

N.º Pisos (Acima da Cota de Soleira) 1

Área de Implantação (m2) 55

Área Bruta de Construção (m2) 55

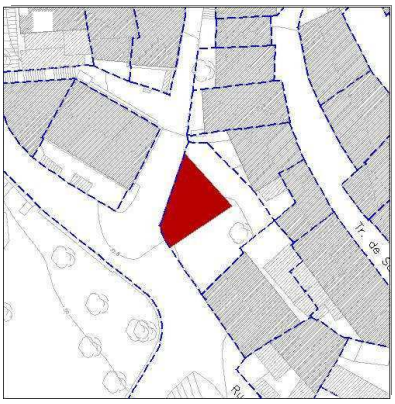

Escala: 1/ 1000

2. Dados Tipológicos

Fracções

Tipo de Organização Fracção Única

Número Total de Fracções 1

Distribuição Funcional:

Devoluta	0		
Habitação	1		
Serviços	0	**Tipo de Serviço**	
Comércio	0	**Tipo de Comércio**	
Equipamento	0	**Tipo de Equipamento**	
Indústria	0	**Tipo de Indústria**	
Armazém	0	**Tipo de Armazém**	
Serviços Públicos	0	**Tipo de Serv. Público**	
		Tipo de Hotelaria	
		Tipo de Associação	

Síntese de Funções

Cave

Rés-do-Chão Habitação

1.º Andar

2.º Andar

3.º Andar

4.º Andar e Subsequentes

Sótão

Garagem ☐

Tipo de Utilização

Piso

Observações

FICHA DO EDIFICADO

Nome do Inquiridor: DOT - CMTV
Código de Georeferenciação: 0402I
Grau de Protecção do Plano: 01
Código do Quarteirão: 04
Código da Parcela: 0402
Código do Edificio: I

1. Dados Gerais

Freguesia: Santa Maria

Rua de Santo António — N.º 6 a 6A
N.º a
N.º a
N.º a

Número de Proprietários: 1
Número de Locatários: 1

Situação Actual do Edificio: Em Obras ☐ Devoluto Integral ☐

Classificação: Imóvel Corrente
Sentido Tipológico: Corrente
Época de Construção: 1971-2000
Estado de Conservação: Bom
N.º Pisos (Acima da Cota de Soleira): 2
Área de Implantação (m2): 87
Área Bruta de Construção (m2): 174

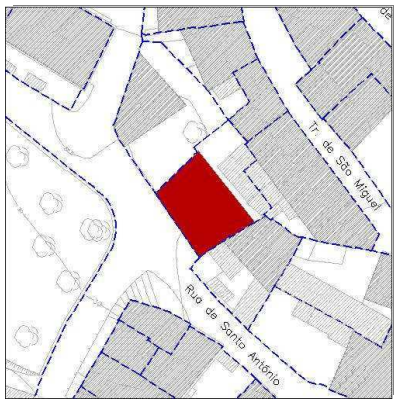

Escala: 1/ 1000

2. Dados Tipológicos

Fracções

Tipo de Organização: Duplex
Número Total de Fracções: 1

Distribuição Funcional:

Devoluta	0		
Habitação	1		
Serviços	0	Tipo de Serviço	
Comércio	0	Tipo de Comércio	
Equipamento	0	Tipo de Equipamento	
Indústria	0	Tipo de Indústria	
Armazém	0	Tipo de Armazém	
Serviços Públicos	0	Tipo de Serv. Público	
		Tipo de Hotelaria	
		Tipo de Associação	

Síntese de Funções

Cave	
Rés-do-Chão	Habitação
1.º Andar	Habitação
2.º Andar	
3.º Andar	
4.º Andar e Subsequentes	
Sótão	
Garagem ☐	
Tipo de Utilização	
Piso	

Observações

PLANO DE PORMENOR DE REABILITAÇÃO DO CENTRO HISTÓRICO DE TORRES VEDRAS

FICHA DO EDIFICADO

Nome do Inquiridor: DOT - CMTV

Código de Georeferenciação: 0403J

Grau de Protecção do Plano: 01

Código do Quarteirão: 04

Código da Parcela: 0403

Código do Edificio: J

1. Dados Gerais

Freguesia: Santa Maria

Rua de Santo António N.º 4 a

N.º a

N.º a

N.º a

Número de Proprietários: 1

Número de Locatários: 1

Situação Actual do Edificio: Em Obras ☐

Devoluto Integral ☐

Classificação: Imóvel Corrente

Sentido Tipológico: Corrente

Época de Construção: 1941-1970

Estado de Conservação: Bom

N.º Pisos (Acima da Cota de Soleira): 2

Área de Implantação (m2): 50

Área Bruta de Construção (m2): 100

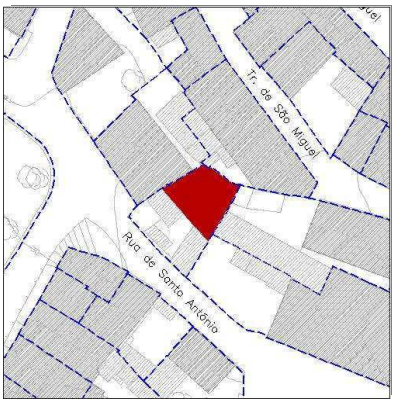

Escala: 1/ 1000

2. Dados Tipológicos

Fracções

Tipo de Organização: Duplex

Número Total de Fracções: 1

Distribuição Funcional:

Devoluta	0		
Habitação	1		
Serviços	0	Tipo de Serviço	
Comércio	0	Tipo de Comércio	
Equipamento	0	Tipo de Equipamento	
Indústria	0	Tipo de Indústria	
Armazém	0	Tipo de Armazém	
Serviços Públicos	0	Tipo de Serv. Público	
		Tipo de Hotelaria	
		Tipo de Associação	

Síntese de Funções

Cave	
Rés-do-Chão	Habitação
1.º Andar	Habitação
2.º Andar	
3.º Andar	
4.º Andar e Subsequentes	
Sótão	
Garagem ☐	
Tipo de Utilização	
Piso	

Observações





PLANO DE PORMENOR DE REABILITAÇÃO DO CENTRO HISTÓRICO DE TORRES VEDRAS

FICHA DO EDIFICADO

Nome do Inquiridor: DOT - CMTV
Código de Georeferenciação: 0404L
Grau de Protecção do Plano: 01

Código do Quarteirão: 04
Código da Parcela: 0404
Código do Edificio: L

1. Dados Gerais

Freguesia: Santa Maria

Rua de Santo António N.º 2E a 2G
N.º a
N.º a
N.º a

Número de Proprietários: 1
Número de Locatários: 5

Situação Actual do Edificio: Em Obras ☐
Devoluto Integral ☐

Classificação: Imóvel Acompanhament
Sentido Tipológico: Corrente
Época de Construção: 1941-1970
Estado de Conservação: Bom
N.º Pisos (Acima da Cota de Soleira): 2
Área de Implantação (m2): 188
Área Bruta de Construção (m2): 375

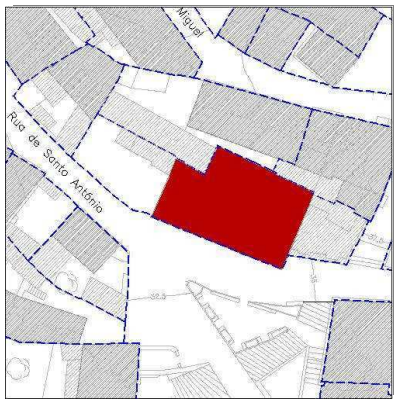

Escala: 1/ 1000

2. Dados Tipológicos

Fracções

Tipo de Organização: Várias Fracções por Pis
Número Total de Fracções: 5

Distribuição Funcional:

Devoluta	0		
Habitação	4		
Serviços	0	Tipo de Serviço	
Comércio	1	Tipo de Comércio	Mercearia
Equipamento	0	Tipo de Equipamento	
Indústria	0	Tipo de Indústria	
Armazém	0	Tipo de Armazém	
Serviços Públicos	0	Tipo de Serv. Público	
		Tipo de Hotelaria	
		Tipo de Associação	

Síntese de Funções

Cave:
Rés-do-Chão: Habitação/Comercio
1.º Andar: Habitação
2.º Andar:
3.º Andar:
4.º Andar e Subsequentes:
Sótão:
Garagem ☐
Tipo de Utilização:
Piso:

Observações:



PLANO DE PORMENOR DE REABILITAÇÃO DO CENTRO HISTÓRICO DE TORRES VEDRAS

FICHA DO EDIFICADO

Nome do Inquiridor: DOT - CMTV

Código de Georeferenciação: 0405O

Grau de Protecção do Plano: 01

Código do Quarteirão: 04

Código da Parcela: 0405

Código do Edificio: O

1. Dados Gerais

Freguesia: Santa Maria

Escadinhas de Santo António N.º 3 a 5

Travessa de São Miguel N.º 1 a

N.º a

N.º a

Número de Proprietários: 1

Número de Locatários: 1

Situação Actual do Edificio: Em Obras ☐

Devoluto Integral ☐

Classificação: Imóvel Acompanhament

Sentido Tipológico: Corrente

Época de Construção: 1900-1920

Estado de Conservação: Bom

N.º Pisos (Acima da Cota de Soleira): 2

Área de Implantação (m2): 115

Área Bruta de Construção (m2): 231

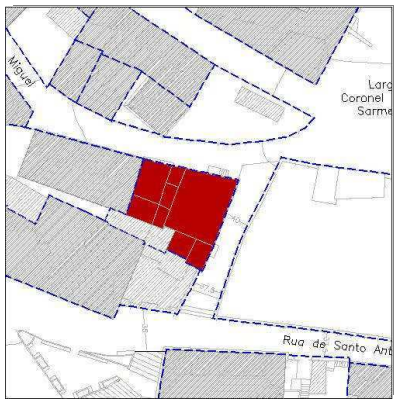

Escala: 1/ 1000

2. Dados Tipológicos

Fracções

Tipo de Organização: Duplex

Número Total de Fracções: 1

Distribuição Funcional:

Devoluta	0		
Habitação	1		
Serviços	0	Tipo de Serviço	
Comércio	0	Tipo de Comércio	
Equipamento	0	Tipo de Equipamento	
Indústria	0	Tipo de Indústria	
Armazém	0	Tipo de Armazém	
Serviços Públicos	0	Tipo de Serv. Público	
		Tipo de Hotelaria	
		Tipo de Associação	

Síntese de Funções

Cave	
Rés-do-Chão	Habitação
1.º Andar	Habitação
2.º Andar	
3.º Andar	
4.º Andar e Subsequentes	
Sótão	
Garagem ☐	
Tipo de Utilização	
Piso	

Observações



PLANO DE PORMENOR DE REABILITAÇÃO DO CENTRO HISTÓRICO DE TORRES VEDRAS

FICHA DO EDIFICADO

Nome do Inquiridor	DOT - CMTV	**Código do Quarteirão**	04
Código de Georeferenciação	0406Q	**Código da Parcela**	0406
Grau de Protecção do Plano	01	**Código do Edificio**	Q

1. Dados Gerais

Freguesia Santa Maria

Travessa de São Miguel **N.º** 5 **a** 5B

N.º **a**

N.º **a**

N.º **a**

Número de Proprietários 1

Número de Locatários 4

Situação Actual do Edificio: Em Obras ☐

Devoluto Integral ☐

Classificação Imóvel Acompanhament

Sentido Tipológico Corrente

Época de Construção 1921-1940

Estado de Conservação Mau

N.º Pisos (Acima da Cota de Soleira) 1

Área de Implantação (m2) 99

Área Bruta de Construção (m2) 99

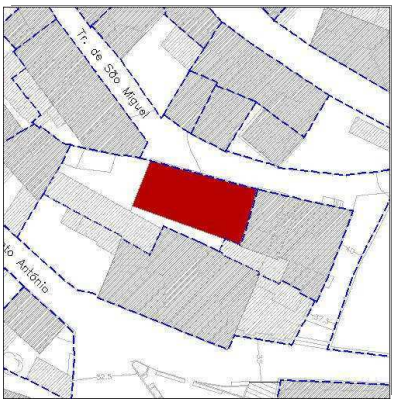

Escala: **1/ 1000**

2. Dados Tipológicos

Fracções

Tipo de Organização Várias Fracções por Pis

Número Total de Fracções 4

Distribuição Funcional:

Devoluta	1		
Habitação	3		
Serviços	0	**Tipo de Serviço**	
Comércio	0	**Tipo de Comércio**	
Equipamento	0	**Tipo de Equipamento**	
Indústria	0	**Tipo de Indústria**	
Armazém	0	**Tipo de Armazém**	
Serviços Públicos	0	**Tipo de Serv. Público**	
		Tipo de Hotelaria	
		Tipo de Associação	

Síntese de Funções

Cave	
Rés-do-Chão	Habitação
1.º Andar	
2.º Andar	
3.º Andar	
4.º Andar e Subsequentes	
Sótão	
Garagem	☐
Tipo de Utilização	
Piso	

Observações

PLANO DE PORMENOR DE REABILITAÇÃO DO CENTRO HISTÓRICO DE TORRES VEDRAS

FICHA DO EDIFICADO

Nome do Inquiridor DOT - CMTV

Código de Georeferenciação 0407R

Grau de Protecção do Plano 01

Código do Quarteirão 04

Código da Parcela 0407

Código do Edificio R

1. Dados Gerais

Freguesia Santa Maria

Travessa de São Miguel **N.º** 7 **a** 11

N.º **a**

N.º **a**

N.º **a**

Número de Proprietários 1

Número de Locatários 3

Situação Actual do Edificio: Em Obras ☐

Devoluto Integral ☐

Classificação Imóvel Acompanhament

Sentido Tipológico Corrente

Época de Construção 1941-1970

Estado de Conservação Mau

N.º Pisos (Acima da Cota de Soleira) 1

Área de Implantação (m2) 128

Área Bruta de Construção (m2) 128

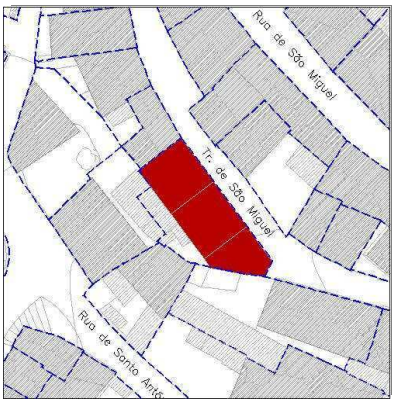

Escala: 1/ 1000

2. Dados Tipológicos

Fracções

Tipo de Organização Várias Fracções por Pis

Número Total de Fracções 3

Distribuição Funcional:

Devoluta	1		
Habitação	2		
Serviços	0	**Tipo de Serviço**	
Comércio	0	**Tipo de Comércio**	
Equipamento	0	**Tipo de Equipamento**	
Indústria	0	**Tipo de Indústria**	
Armazém	0	**Tipo de Armazém**	
Serviços Públicos	0	**Tipo de Serv. Público**	
		Tipo de Hotelaria	
		Tipo de Associação	

Síntese de Funções

Cave

Rés-do-Chão Habitação

1.º Andar

2.º Andar

3.º Andar

4.º Andar e Subsequentes

Sótão

Garagem ☐

Tipo de Utilização

Piso

Observações

PLANO DE PORMENOR DE REABILITAÇÃO DO CENTRO HISTÓRICO DE TORRES VEDRAS

FICHA DO EDIFICADO

Nome do Inquiridor DOT - CMTV

Código de Georeferenciação 0408S

Grau de Protecção do Plano 01

Código do Quarteirão 04

Código da Parcela 0408

Código do Edificio S

1. Dados Gerais

Freguesia Santa Maria

Travessa de São Miguel **N.º** 13 **a**

N.º **a**

N.º **a**

N.º **a**

Número de Proprietários 1

Número de Locatários 1

Situação Actual do Edificio: Em Obras ☐

Devoluto Integral ☐

Classificação Imóvel Corrente

Sentido Tipológico Corrente

Época de Construção 1941-1970

Estado de Conservação Razoável

N.º Pisos (Acima da Cota de Soleira) 2

Área de Implantação (m2) 41

Área Bruta de Construção (m2) 82

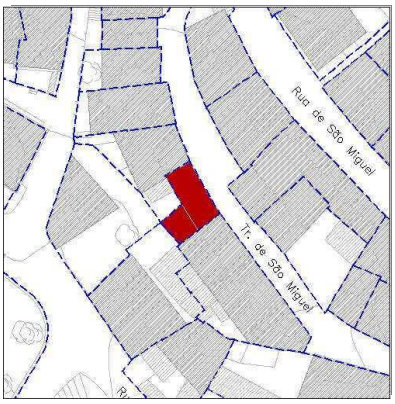

Escala: 1/ 1000

2. Dados Tipológicos

Fracções

Tipo de Organização Duplex

Número Total de Fracções 1

Distribuição Funcional:

Devoluta	0		
Habitação	1		
Serviços	0	**Tipo de Serviço**	
Comércio	0	**Tipo de Comércio**	
Equipamento	0	**Tipo de Equipamento**	
Indústria	0	**Tipo de Indústria**	
Armazém	0	**Tipo de Armazém**	
Serviços Públicos	0	**Tipo de Serv. Público**	
		Tipo de Hotelaria	
		Tipo de Associação	

Síntese de Funções

Cave

Rés-do-Chão Habitação

1.º Andar Habitação

2.º Andar

3.º Andar

4.º Andar e Subsequentes

Sótão

Garagem ☐

Tipo de Utilização

Piso

Observações

FICHA DO EDIFICADO

Nome do Inquiridor DOT - CMTV

Código de Georeferenciação 0409G

Grau de Protecção do Plano 01

Código do Quarteirão 04

Código da Parcela 0409

Código do Edificio G

1. Dados Gerais

Freguesia Santa Maria

Travessa de Santo António **N.º** 2 **a**

Travessa de São Miguel **N.º** 15 **a**

N.º **a**

N.º **a**

Número de Proprietários 1

Número de Locatários 2

Situação Actual do Edificio: Em Obras ☐

Devoluto Integral ☐

Classificação Imóvel Acompanhament

Sentido Tipológico Corrente

Época de Construção 1941-1970

Estado de Conservação Bom

N.º Pisos (Acima da Cota de Soleira) 2

Área de Implantação (m2) 52

Área Bruta de Construção (m2) 104

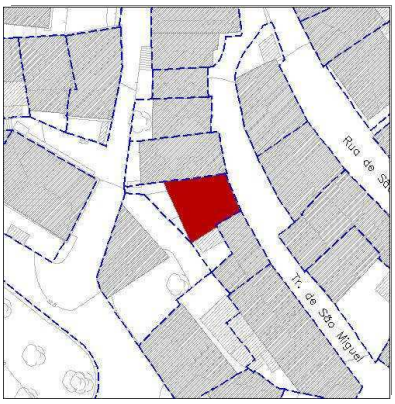

Escala: 1/ 1000

2. Dados Tipológicos

Fracções

Tipo de Organização Fracção por Pisc

Número Total de Fracções 2

Distribuição Funcional:

Devoluta	0		
Habitação	2		
Serviços	0	**Tipo de Serviço**	
Comércio	0	**Tipo de Comércio**	
Equipamento	0	**Tipo de Equipamento**	
Indústria	0	**Tipo de Indústria**	
Armazém	0	**Tipo de Armazém**	
Serviços Públicos	0	**Tipo de Serv. Público**	
		Tipo de Hotelaria	
		Tipo de Associação	

Síntese de Funções

Cave

Rés-do-Chão Habitação

1.º Andar Habitação

2.º Andar

3.º Andar

4.º Andar e Subsequentes

Sótão

Garagem ☐

Tipo de Utilização

Piso

Observações

PLANO DE PORMENOR DE REABILITAÇÃO DO CENTRO HISTÓRICO DE TORRES VEDRAS

FICHA DO EDIFICADO

Nome do Inquiridor	DOT - CMTV	**Código do Quarteirão**	04
Código de Georeferenciação	0410E	**Código da Parcela**	0410
Grau de Protecção do Plano	01	**Código do Edificio**	E

1. Dados Gerais

Freguesia Santa Maria

Travessa de Santo António **N.º** 4 **a** 4A

Travessa de São Miguel **N.º** **a**

N.º **a**

N.º **a**

Número de Proprietários 1

Número de Locatários 1

Situação Actual do Edificio: Em Obras ☐

Devoluto Integral ☐

Classificação Imóvel Acompanhament

Sentido Tipológico Corrente

Época de Construção 1941-1970

Estado de Conservação Em Obras

N.º Pisos (Acima da Cota de Soleira) 1

Área de Implantação (m2) 59

Área Bruta de Construção (m2) 59

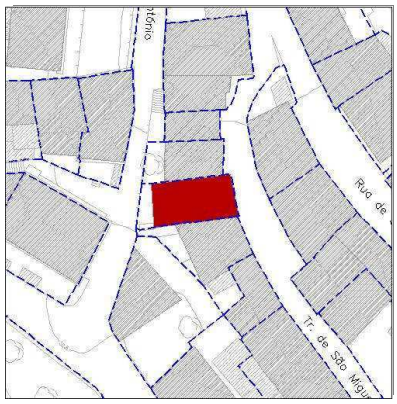

Escala: **1/ 1000**

2. Dados Tipológicos

Fracções

Tipo de Organização Fracção Única

Número Total de Fracções 1

Distribuição Funcional:

Devoluta	0		
Habitação	1		
Serviços	0	**Tipo de Serviço**	
Comércio	0	**Tipo de Comércio**	
Equipamento	0	**Tipo de Equipamento**	
Indústria	0	**Tipo de Indústria**	
Armazém	0	**Tipo de Armazém**	
Serviços Públicos	0	**Tipo de Serv. Público**	
		Tipo de Hotelaria	
		Tipo de Associação	

Síntese de Funções

Cave	
Rés-do-Chão	Habitação
1.º Andar	Habitação
2.º Andar	
3.º Andar	
4.º Andar e Subsequentes	Habitação
Sótão	
Garagem ☐	
Tipo de Utilização	
Piso	

Observações

PLANO DE PORMENOR DE REABILITAÇÃO DO CENTRO HISTÓRICO DE TORRES VEDRAS

FICHA DO EDIFICADO

Nome do Inquiridor: DOT - CMTV
Código de Georeferenciação: 0411D
Grau de Protecção do Plano: 01

Código do Quarteirão: 04
Código da Parcela: 0411
Código do Edificio: D

1. Dados Gerais

Freguesia: Santa Maria

Travessa de Santo António N.º 6 a
Travessa de São Miguel N.º a
N.º a
N.º a

Número de Proprietários: 1
Número de Locatários: 1

Situação Actual do Edificio: Em Obras ☐
Devoluto Integral ☐

Classificação: Imóvel Corrente
Sentido Tipológico: Corrente
Época de Construção: 1921-1940
Estado de Conservação: Mau
N.º Pisos (Acima da Cota de Soleira): 1
Área de Implantação (m2): 36
Área Bruta de Construção (m2): 36

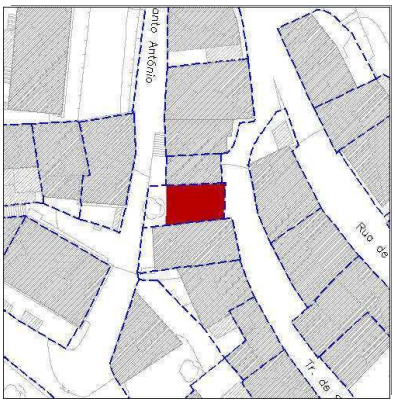

Escala: 1/ 1000

2. Dados Tipológicos

Fracções

Tipo de Organização: Fracção Única
Número Total de Fracções: 1

Distribuição Funcional:

Devoluta	0		
Habitação	1		
Serviços	0	Tipo de Serviço	
Comércio	0	Tipo de Comércio	
Equipamento	0	Tipo de Equipamento	
Indústria	0	Tipo de Indústria	
Armazém	0	Tipo de Armazém	
Serviços Públicos	0	Tipo de Serv. Público	
		Tipo de Hotelaria	
		Tipo de Associação	

Síntese de Funções

Cave:
Rés-do-Chão: Habitação
1.º Andar:
2.º Andar:
3.º Andar:
4.º Andar e Subsequentes:
Sótão:
Garagem ☐
Tipo de Utilização:
Piso:

Observações:

FICHA DO EDIFICADO

Nome do Inquiridor DOT - CMTV

Código de Georeferenciação 0412C

Grau de Protecção do Plano 01

Código do Quarteirão 04

Código da Parcela 0412

Código do Edificio C

1. Dados Gerais

Freguesia Santa Maria

Travessa de Santo António N.º 8 a

Travessa de São Miguel N.º a

N.º a

N.º a

Número de Proprietários 1

Número de Locatários 1

Situação Actual do Edificio: Em Obras ☐

Devoluto Integral ☐

Classificação Imóvel Corrente

Sentido Tipológico Corrente

Época de Construção 1941-1970

Estado de Conservação Razoável

N.º Pisos (Acima da Cota de Soleira) 1

Área de Implantação (m2) 27

Área Bruta de Construção (m2) 27

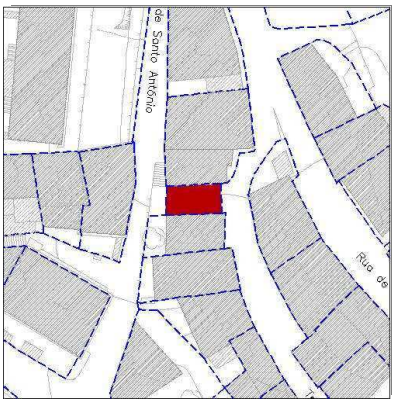

Escala: 1/ 1000

2. Dados Tipológicos

Fracções

Tipo de Organização Fracção Única

Número Total de Fracções 1

Distribuição Funcional:

Devoluta	0		
Habitação	1		
Serviços	0	Tipo de Serviço	
Comércio	0	Tipo de Comércio	
Equipamento	0	Tipo de Equipamento	
Indústria	0	Tipo de Indústria	
Armazém	0	Tipo de Armazém	
Serviços Públicos	0	Tipo de Serv. Público	
		Tipo de Hotelaria	
		Tipo de Associação	

Síntese de Funções

Cave

Rés-do-Chão Habitação

1.º Andar

2.º Andar

3.º Andar

4.º Andar e Subsequentes

Sótão

Garagem ☐

Tipo de Utilização

Piso

Observações



FICHA DO EDIFICADO

Nome do Inquiridor DOT - CMTV

Código de Georeferenciação 0413B

Grau de Protecção do Plano 01

Código do Quarteirão 04

Código da Parcela 0413

Código do Edificio B

1. Dados Gerais

Freguesia Santa Maria

Travessa de Santo António **N.º** 10 **a**

Travessa de São Miguel **N.º** 17 **a**

N.º **a**

N.º **a**

Número de Proprietários 1

Número de Locatários 4

Situação Actual do Edificio: Em Obras ☐

Devoluto Integral ☐

Classificação Imóvel Acompanhament

Sentido Tipológico Corrente

Época de Construção Séc. XIX

Estado de Conservação Razoável

N.º Pisos (Acima da Cota de Soleira) 2

Área de Implantação (m2) 116

Área Bruta de Construção (m2) 233

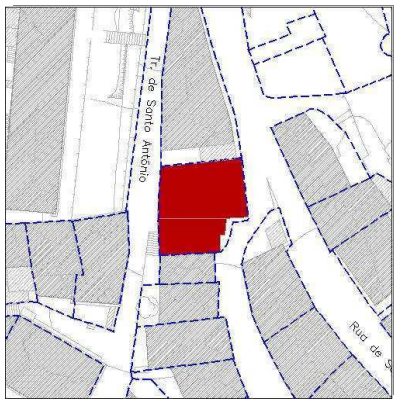

Escala: **1/ 1000**

2. Dados Tipológicos

Fracções

Tipo de Organização Várias Fracções por Pis

Número Total de Fracções 4

Distribuição Funcional:

Devoluta	1		
Habitação	3		
Serviços	0	**Tipo de Serviço**	
Comércio	0	**Tipo de Comércio**	
Equipamento	0	**Tipo de Equipamento**	
Indústria	0	**Tipo de Indústria**	
Armazém	0	**Tipo de Armazém**	
Serviços Públicos	0	**Tipo de Serv. Público**	
		Tipo de Hotelaria	
		Tipo de Associação	

Síntese de Funções

Cave

Rés-do-Chão Habitação

1.º Andar Habitação

2.º Andar

3.º Andar

4.º Andar e Subsequentes

Sótão

Garagem ☐

Tipo de Utilização

Piso

Observações

FICHA DO EDIFICADO

Nome do Inquiridor DOT - CMTV
Código de Georeferenciação 0414A
Grau de Protecção do Plano 01

Código do Quarteirão 04
Código da Parcela 0414
Código do Edificio A

1. Dados Gerais

Freguesia Santa Maria

Travessa de Santo António **N.º** 12 **a** 12B
N.º **a**
N.º **a**
N.º **a**

Número de Proprietários 1
Número de Locatários 2

Situação Actual do Edificio: Em Obras ☐
Devoluto Integral ☐

Classificação Imóvel Acompanhament
Sentido Tipológico Corrente
Época de Construção 1900-1920
Estado de Conservação Mau
N.º Pisos (Acima da Cota de Soleira) 1
Área de Implantação (m2) 134
Área Bruta de Construção (m2) 134

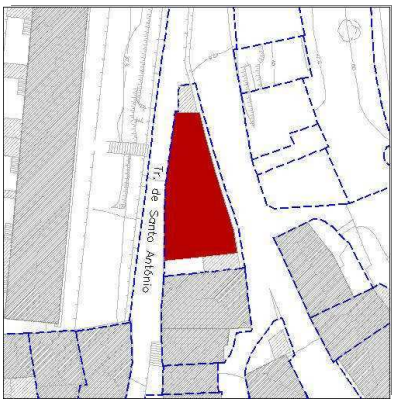

Escala: **1/ 1000**

2. Dados Tipológicos

Fracções

Tipo de Organização Várias Fracções por Pis
Número Total de Fracções 3

Distribuição Funcional:

Devoluta	0		
Habitação	3		
Serviços	0	**Tipo de Serviço**	
Comércio	0	**Tipo de Comércio**	
Equipamento	0	**Tipo de Equipamento**	
Indústria	0	**Tipo de Indústria**	
Armazém	0	**Tipo de Armazém**	
Serviços Públicos	0	**Tipo de Serv. Público**	
		Tipo de Hotelaria	
		Tipo de Associação	

Síntese de Funções

Cave
Rés-do-Chão Habitação
1.º Andar
2.º Andar
3.º Andar
4.º Andar e Subsequentes
Sótão
Garagem ☐
Tipo de Utilização
Piso

Observações



Q05

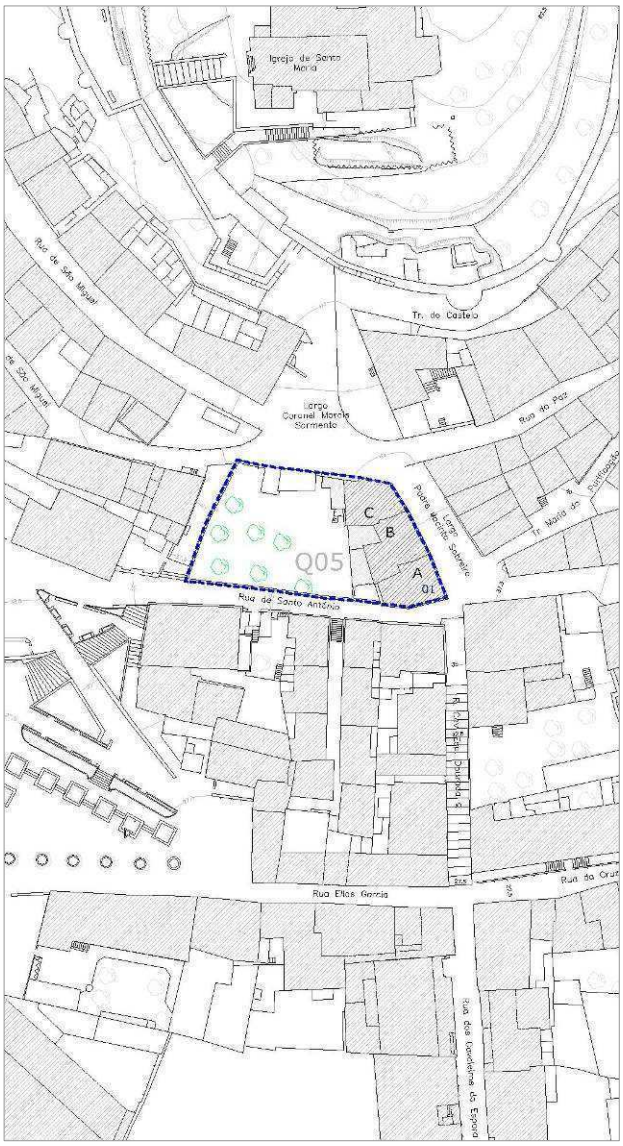
Igreja de Santa Maria
Rua de São Miguel
Tr. do Castelo
Largo Coronel Marcelo Sarmento
Rua do Paz
Q05
C
B
A
01
Rua de Santo António
Rua Elias Garcia

FICHA DO EDIFICADO

Nome do Inquiridor: DOT - CMTV
Código de Georeferenciação: 0501A
Grau de Protecção do Plano: 01
Código do Quarteirão: 05
Código da Parcela: 0501
Código do Edificio: A

1. Dados Gerais

Freguesia: Santa Maria

Largo Padre Jacinto Pio Sobreiro N.º ___ a ___
Rua de Santo António N.º ___ a ___
N.º ___ a ___
N.º ___ a ___

Número de Proprietários: 1
Número de Locatários: 0

Situação Actual do Edificio: Em Obras ☐ Devoluto Integral ☑

Classificação: Imóvel Acompanhament
Sentido Tipológico: Corrente
Época de Construção: Séc. XIX
Estado de Conservação: Mau
N.º Pisos (Acima da Cota de Soleira): 1
Área de Implantação (m2): 65
Área Bruta de Construção (m2): 65

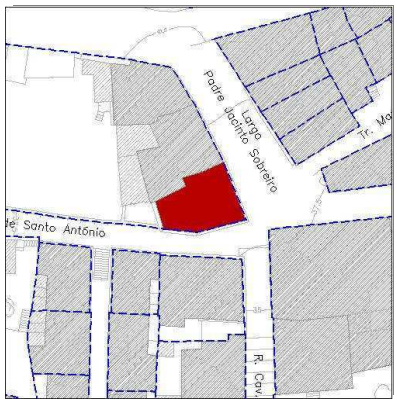

Escala: 1/ 1000

2. Dados Tipológicos

Fracções

Tipo de Organização: Duplex
Número Total de Fracções: 1

Distribuição Funcional:

Devoluta	1		
Habitação	0		
Serviços	0	Tipo de Serviço	
Comércio	0	Tipo de Comércio	
Equipamento	0	Tipo de Equipamento	
Indústria	0	Tipo de Indústria	
Armazém	0	Tipo de Armazém	
Serviços Públicos	0	Tipo de Serv. Público	
		Tipo de Hotelaria	
		Tipo de Associação	

Síntese de Funções

Cave	
Rés-do-Chão	Devoluta
1.º Andar	Devoluta
2.º Andar	
3.º Andar	
4.º Andar e Subsequentes	
Sótão	
Garagem ☐	
Tipo de Utilização	
Piso	

Observações

FICHA DO EDIFICADO

Nome do Inquiridor: DOT - CMTV
Código de Georeferenciação: 0501B
Grau de Protecção do Plano: 01
Código do Quarteirão: 05
Código da Parcela: 0501
Código do Edificio: B

1. Dados Gerais

Freguesia: Santa Maria

Largo Padre Jacinto Pio Sobreiro — N.º 1 a 2
N.º a
N.º a
N.º a

Número de Proprietários: 1
Número de Locatários: 0

Situação Actual do Edificio: Em Obras ☐ Devoluto Integral ☑

Classificação: Imóvel Acompanhament
Sentido Tipológico: Corrente
Época de Construção: Séc. XIX
Estado de Conservação: Razoável
N.º Pisos (Acima da Cota de Soleira): 2
Área de Implantação (m2): 77
Área Bruta de Construção (m2): 153

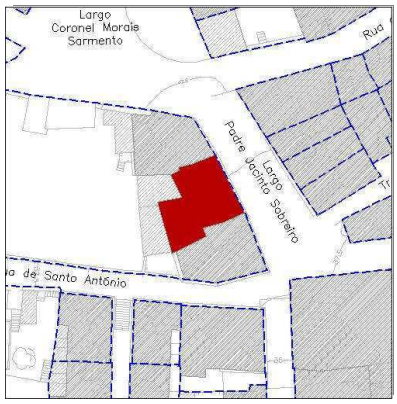

Escala: 1/ 1000

2. Dados Tipológicos

Fracções

Tipo de Organização: Fracção por Pisc
Número Total de Fracções: 2

Distribuição Funcional:

Devoluta	2		
Habitação	0		
Serviços	0	Tipo de Serviço	
Comércio	0	Tipo de Comércio	
Equipamento	0	Tipo de Equipamento	
Indústria	0	Tipo de Indústria	
Armazém	0	Tipo de Armazém	
Serviços Públicos	0	Tipo de Serv. Público	
		Tipo de Hotelaria	
		Tipo de Associação	

Síntese de Funções

Cave	
Rés-do-Chão	Devoluta
1.º Andar	Devoluta
2.º Andar	
3.º Andar	
4.º Andar e Subsequentes	
Sótão	
Garagem ☐	
Tipo de Utilização	
Piso	

Observações



FICHA DO EDIFICADO

Nome do Inquiridor: DOT - CMTV
Código de Georeferenciação: 0501C
Grau de Protecção do Plano: 01
Código do Quarteirão: 05
Código da Parcela: 0501
Código do Edificio: C

1. Dados Gerais

Freguesia: Santa Maria

Largo Padre Jacinto Pio Sobreiro N.º 3 a
Largo Coronel Morais Sarmento N.º 3 a
N.º a
N.º a

Número de Proprietários: 1
Número de Locatários: 0

Situação Actual do Edificio: Em Obras ☐ Devoluto Integral ☑

Classificação: Imóvel Acompanhament
Sentido Tipológico: Corrente
Época de Construção: Séc. XIX
Estado de Conservação: Razoável
N.º Pisos (Acima da Cota de Soleira): 1
Área de Implantação (m2): 64
Área Bruta de Construção (m2): 64

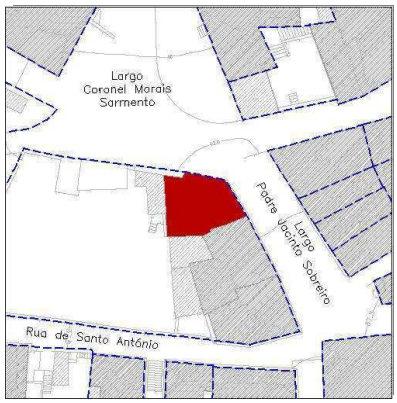

Escala: 1/ 1000

2. Dados Tipológicos

Fracções

Tipo de Organização: Fracção Única
Número Total de Fracções: 1

Distribuição Funcional:

Devoluta	1		
Habitação	0		
Serviços	0	Tipo de Serviço	
Comércio	0	Tipo de Comércio	
Equipamento	0	Tipo de Equipamento	
Indústria	0	Tipo de Indústria	
Armazém	0	Tipo de Armazém	
Serviços Públicos	0	Tipo de Serv. Público	
		Tipo de Hotelaria	
		Tipo de Associação	

Síntese de Funções

Cave:
Rés-do-Chão: Devoluta
1.º Andar:
2.º Andar:
3.º Andar:
4.º Andar e Subsequentes:
Sótão:
Garagem ☐
Tipo de Utilização:
Piso:

Observações:

Q06

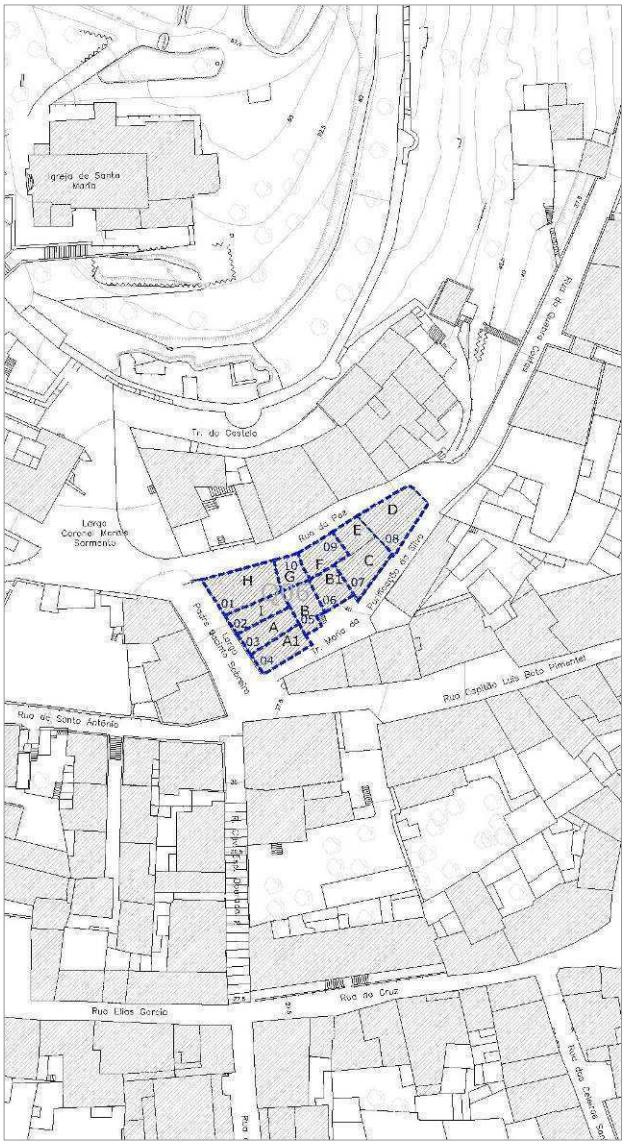
Igreja de Santa Maria
Tr. do Castelo
Largo Coronel Morais Sarmento
Rua da Paz
Rua do Quebra Costas
Tr. Maria da Purificação da Silva
Padre Quirino Sobreira
Rua Capitão Luís Beto Pimentel
Rua de Santo Antônio
Rua Elias Garcia
Rua da Cruz
A
A1
B
B1
C
D
E
F
G
H
I
01
02
03
04
05
06
07
08
09
10

FICHA DO EDIFICADO

Nome do Inquiridor DOT - CMTV
Código de Georeferenciação 0601H
Grau de Protecção do Plano 01

Código do Quarteirão 06
Código da Parcela 0601
Código do Edificio H

1. Dados Gerais

Freguesia Santa Maria

Largo Padre Jacinto Pio Sobreiro N.º 4 a
Rua da Paz N.º 7 a
N.º a
N.º a

Número de Proprietários 1
Número de Locatários 1

Situação Actual do Edificio: Em Obras ☐
Devoluto Integral ☐

Classificação Imóvel Acompanhament
Sentido Tipológico Corrente
Época de Construção 1900-1920
Estado de Conservação Razoável
N.º Pisos (Acima da Cota de Soleira) 1
Área de Implantação (m2) 72
Área Bruta de Construção (m2) 72

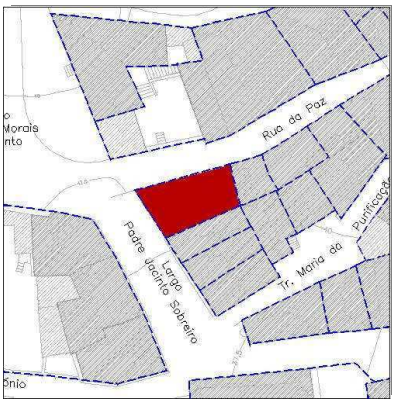

Escala: 1/ 1000

2. Dados Tipológicos

Fracções

Tipo de Organização Várias Fracções por Pis
Número Total de Fracções 2

Distribuição Funcional:

Devoluta	2		
Habitação	0		
Serviços	0	Tipo de Serviço	
Comércio	0	Tipo de Comércio	
Equipamento	0	Tipo de Equipamento	
Indústria	0	Tipo de Indústria	
Armazém	0	Tipo de Armazém	
Serviços Públicos	0	Tipo de Serv. Público	
		Tipo de Hotelaria	
		Tipo de Associação	

Síntese de Funções

Cave
Rés-do-Chão Devoluta
1.º Andar
2.º Andar
3.º Andar
4.º Andar e Subsequentes
Sótão
Garagem ☐
Tipo de Utilização
Piso

Observações

FICHA DO EDIFICADO

Nome do Inquiridor	DOT - CMTV	**Código do Quarteirão**	06
Código de Georeferenciação	0602I	**Código da Parcela**	0602
Grau de Protecção do Plano	01	**Código do Edificio**	I

1. Dados Gerais

Freguesia Santa Maria

Largo Padre Jacinto Pio Sobreiro **N.º** 5 **a**

N.º **a**

N.º **a**

N.º **a**

Número de Proprietários 1

Número de Locatários 1

Situação Actual do Edificio: Em Obras ☐

Devoluto Integral ☑

Classificação Imóvel Acompanhament

Sentido Tipológico Corrente

Época de Construção 1900-1920

Estado de Conservação Razoável

N.º Pisos (Acima da Cota de Soleira) 1

Área de Implantação (m2) 34

Área Bruta de Construção (m2) 34

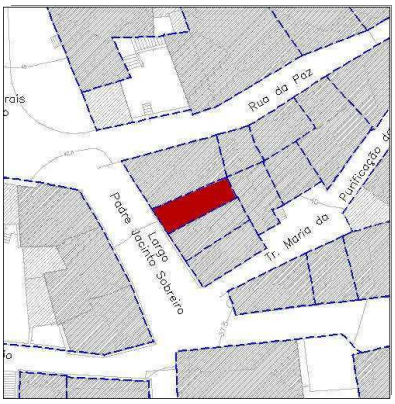

Escala: **1/ 1000**

2. Dados Tipológicos

Fracções

Tipo de Organização Fracção Única

Número Total de Fracções 1

Distribuição Funcional:

Devoluta	1		
Habitação	0		
Serviços	0	**Tipo de Serviço**	
Comércio	0	**Tipo de Comércio**	
Equipamento	0	**Tipo de Equipamento**	
Indústria	0	**Tipo de Indústria**	
Armazém	0	**Tipo de Armazém**	
Serviços Públicos	0	**Tipo de Serv. Público**	
		Tipo de Hotelaria	
		Tipo de Associação	

Síntese de Funções

Cave

Rés-do-Chão Devoluta

1.º Andar

2.º Andar

3.º Andar

4.º Andar e Subsequentes

Sótão

Garagem ☐

Tipo de Utilização

Piso

Observações

FICHA DO EDIFICADO

Nome do Inquiridor DOT - CMTV

Código de Georeferenciação 0603A

Grau de Protecção do Plano 01

Código do Quarteirão 06

Código da Parcela 0603

Código do Edificio A

1. Dados Gerais

Freguesia Santa Maria

Largo Padre Jacinto Pio Sobreiro **N.º** 6 **a**

N.º **a**

N.º **a**

N.º **a**

Número de Proprietários 1

Número de Locatários 1

Situação Actual do Edificio: Em Obras ☐

Devoluto Integral ☐

Classificação Imóvel Acompanhament

Sentido Tipológico Corrente

Época de Construção 1900-1920

Estado de Conservação Razoável

N.º Pisos (Acima da Cota de Soleira) 1

Área de Implantação (m2) 37

Área Bruta de Construção (m2) 37

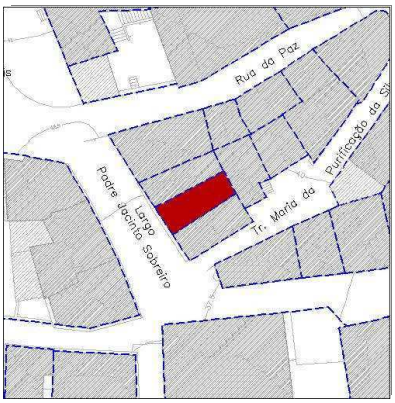

Escala: 1/ 1000

2. Dados Tipológicos

Fracções

Tipo de Organização Fracção Única

Número Total de Fracções 1

Distribuição Funcional:

Devoluta	0		
Habitação	1		
Serviços	0	**Tipo de Serviço**	
Comércio	0	**Tipo de Comércio**	
Equipamento	0	**Tipo de Equipamento**	
Indústria	0	**Tipo de Indústria**	
Armazém	0	**Tipo de Armazém**	
Serviços Públicos	0	**Tipo de Serv. Público**	
		Tipo de Hotelaria	
		Tipo de Associação	

Síntese de Funções

Cave

Rés-do-Chão Habitação

1.º Andar

2.º Andar

3.º Andar

4.º Andar e Subsequentes

Sótão

Garagem ☐

Tipo de Utilização

Piso

Observações

FICHA DO EDIFICADO

Nome do Inquiridor DOT - CMTV
Código de Georeferenciação 0604A1
Grau de Protecção do Plano 01

Código do Quarteirão 06
Código da Parcela 0604
Código do Edificio A1

1. Dados Gerais

Freguesia Santa Maria

Largo Padre Jacinto Pio Sobreiro **N.º** 7 **a**
N.º **a**
N.º **a**
N.º **a**

Número de Proprietários 1
Número de Locatários 1

Situação Actual do Edificio: Em Obras ☐
Devoluto Integral ☐

Classificação Imóvel Acompanhament
Sentido Tipológico Corrente
Época de Construção 1900-1920
Estado de Conservação Razoável
N.º Pisos (Acima da Cota de Soleira) 1
Área de Implantação (m2) 39
Área Bruta de Construção (m2) 39

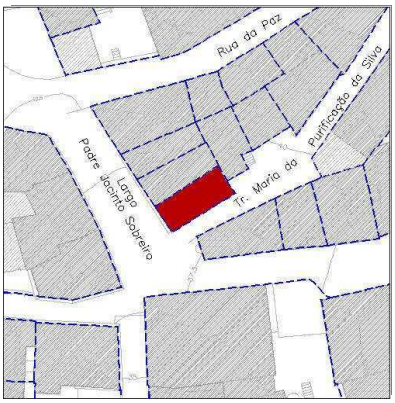

Escala: 1/ 1000

2. Dados Tipológicos

Fracções

Tipo de Organização Fracção Única
Número Total de Fracções 1

Distribuição Funcional:

Devoluta	1		
Habitação	0		
Serviços	0	**Tipo de Serviço**	
Comércio	0	**Tipo de Comércio**	
Equipamento	0	**Tipo de Equipamento**	
Indústria	0	**Tipo de Indústria**	
Armazém	0	**Tipo de Armazém**	
Serviços Públicos	0	**Tipo de Serv. Público**	
		Tipo de Hotelaria	
		Tipo de Associação	

Síntese de Funções

Cave
Rés-do-Chão Devoluta
1.º Andar
2.º Andar
3.º Andar
4.º Andar e Subsequentes
Sótão
Garagem ☐
Tipo de Utilização
Piso

Observações

FICHA DO EDIFICADO

Nome do Inquiridor DOT - CMTV

Código de Georeferenciação 0605B

Grau de Protecção do Plano 01

Código do Quarteirão 06

Código da Parcela 0605

Código do Edificio B

1. Dados Gerais

Freguesia Santa Maria

Travessa Maria Purificação da Silva **N.º** 1 **a**

N.º **a**

N.º **a**

N.º **a**

Número de Proprietários 1

Número de Locatários 1

Situação Actual do Edificio: Em Obras ☐

Devoluto Integral ☐

Classificação Imóvel Corrente

Sentido Tipológico Corrente

Época de Construção 1900-1920

Estado de Conservação Mau

N.º Pisos (Acima da Cota de Soleira) 1

Área de Implantação (m2) 37

Área Bruta de Construção (m2) 37

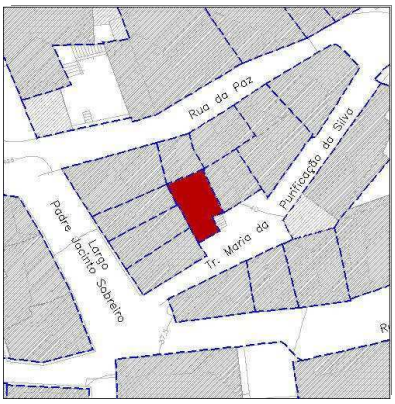

Escala: 1/ 1000

2. Dados Tipológicos

Fracções

Tipo de Organização Fracção Única

Número Total de Fracções 1

Distribuição Funcional:

Devoluta	0		
Habitação	1		
Serviços	0	**Tipo de Serviço**	
Comércio	0	**Tipo de Comércio**	
Equipamento	0	**Tipo de Equipamento**	
Indústria	0	**Tipo de Indústria**	
Armazém	0	**Tipo de Armazém**	
Serviços Públicos	0	**Tipo de Serv. Público**	
		Tipo de Hotelaria	
		Tipo de Associação	

Síntese de Funções

Cave

Rés-do-Chão Habitação

1.º Andar

2.º Andar

3.º Andar

4.º Andar e Subsequentes

Sótão

Garagem ☐

Tipo de Utilização

Piso

Observações



FICHA DO EDIFICADO

Nome do Inquiridor DOT - CMTV

Código de Georeferenciação 0606B1

Grau de Protecção do Plano 01

Código do Quarteirão 06

Código da Parcela 0606

Código do Edificio B1

1. Dados Gerais

Freguesia Santa Maria

Travessa Maria Purificação da Silva **N.º** 3 **a**

N.º **a**

N.º **a**

N.º **a**

Número de Proprietários 1

Número de Locatários 1

Situação Actual do Edificio: Em Obras ☐

Devoluto Integral ☐

Classificação Imóvel Corrente

Sentido Tipológico Corrente

Época de Construção 1900-1920

Estado de Conservação Mau

N.º Pisos (Acima da Cota de Soleira) 1

Área de Implantação (m2) 33

Área Bruta de Construção (m2) 33

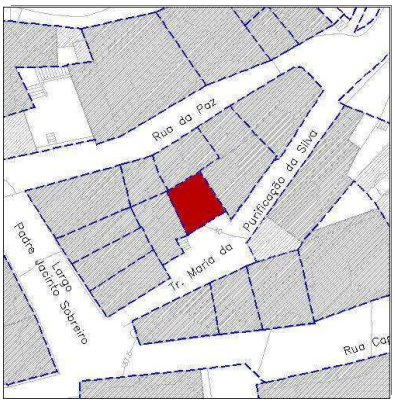

Escala: 1/ 1000

2. Dados Tipológicos

Fracções

Tipo de Organização Fracção Única

Número Total de Fracções 1

Distribuição Funcional:

Devoluta	0		
Habitação	1		
Serviços	0	**Tipo de Serviço**	
Comércio	0	**Tipo de Comércio**	
Equipamento	0	**Tipo de Equipamento**	
Indústria	0	**Tipo de Indústria**	
Armazém	0	**Tipo de Armazém**	
Serviços Públicos	0	**Tipo de Serv. Público**	
		Tipo de Hotelaria	
		Tipo de Associação	

Síntese de Funções

Cave

Rés-do-Chão Habitação

1.º Andar

2.º Andar

3.º Andar

4.º Andar e Subsequentes

Sótão

Garagem ☐

Tipo de Utilização

Piso

Observações

FICHA DO EDIFICADO

Nome do Inquiridor DOT - CMTV

Código de Georeferenciação 0607C

Grau de Protecção do Plano 01

Código do Quarteirão 06

Código da Parcela 0607

Código do Edificio C

1. Dados Gerais

Freguesia Santa Maria

Travessa Maria Purificação da Silva **N.º** 5 **a** 5A

N.º **a**

N.º **a**

N.º **a**

Número de Proprietários 1

Número de Locatários 2

Situação Actual do Edificio: Em Obras ☐

Devoluto Integral ☐

Classificação Imóvel Acompanhament

Sentido Tipológico Corrente

Época de Construção 1900-1920

Estado de Conservação Razoável

N.º Pisos (Acima da Cota de Soleira) 2

Área de Implantação (m2) 50

Área Bruta de Construção (m2) 100

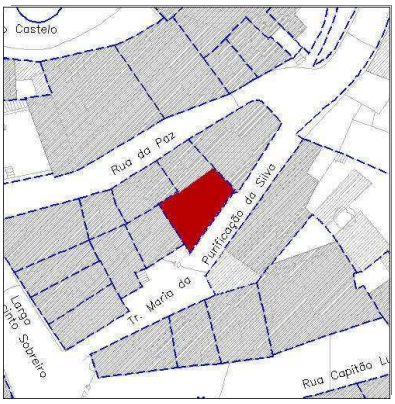

Escala: 1/ 1000

2. Dados Tipológicos

Fracções

Tipo de Organização Fracção por Pisc

Número Total de Fracções 2

Distribuição Funcional:

Devoluta	0		
Habitação	2		
Serviços	0	**Tipo de Serviço**	
Comércio	0	**Tipo de Comércio**	
Equipamento	0	**Tipo de Equipamento**	
Indústria	0	**Tipo de Indústria**	
Armazém	0	**Tipo de Armazém**	
Serviços Públicos	0	**Tipo de Serv. Público**	
		Tipo de Hotelaria	
		Tipo de Associação	

Síntese de Funções

Cave

Rés-do-Chão Habitação

1.º Andar Habitação

2.º Andar

3.º Andar

4.º Andar e Subsequentes

Sótão

Garagem ☐

Tipo de Utilização

Piso

Observações

FICHA DO EDIFICADO

Nome do Inquiridor DOT - CMTV

Código de Georeferenciação 0607E

Grau de Protecção do Plano 01

Código do Quarteirão 06

Código da Parcela 0607

Código do Edificio E

1. Dados Gerais

Freguesia Santa Maria

Rua da Paz N.º ___ a ___

N.º ___ a ___

N.º ___ a ___

N.º ___ a ___

Número de Proprietários 1

Número de Locatários 0

Situação Actual do Edificio: Em Obras ☐

Devoluto Integral ☑

Classificação Imóvel Acompanhament

Sentido Tipológico Corrente

Época de Construção 1900-1920

Estado de Conservação Razoável

N.º Pisos (Acima da Cota de Soleira) 1

Área de Implantação (m2) 26

Área Bruta de Construção (m2) 26

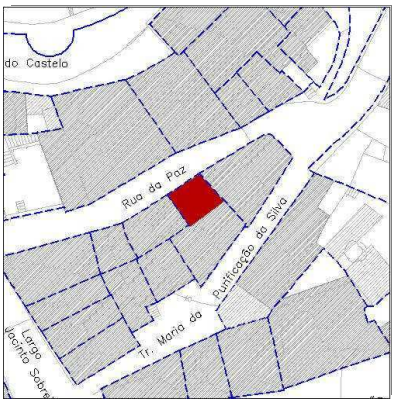

Escala: 1/ 1000

2. Dados Tipológicos

Fracções

Tipo de Organização Fracção Única

Número Total de Fracções 1

Distribuição Funcional:

Devoluta	1		
Habitação	0		
Serviços	0	**Tipo de Serviço**	
Comércio	0	**Tipo de Comércio**	
Equipamento	0	**Tipo de Equipamento**	
Indústria	0	**Tipo de Indústria**	
Armazém	0	**Tipo de Armazém**	
Serviços Públicos	0	**Tipo de Serv. Público**	
		Tipo de Hotelaria	
		Tipo de Associação	

Síntese de Funções

Cave

Rés-do-Chão Devoluta

1.º Andar

2.º Andar

3.º Andar

4.º Andar e Subsequentes

Sótão

Garagem ☐

Tipo de Utilização

Piso

Observações

FICHA DO EDIFICADO

Nome do Inquiridor DOT - CMTV
Código de Georeferenciação 0608D
Grau de Protecção do Plano 01

Código do Quarteirão 06
Código da Parcela 0608
Código do Edificio D

1. Dados Gerais

Freguesia Santa Maria

Travessa Maria Purificação da Silva **N.º** 7 **a**
N.º **a**
N.º **a**
N.º **a**

Número de Proprietários 1
Número de Locatários 2

Situação Actual do Edificio: Em Obras ☐
Devoluto Integral ☐

Classificação Imóvel Acompanhament
Sentido Tipológico Corrente
Época de Construção 1900-1920
Estado de Conservação Razoável
N.º Pisos (Acima da Cota de Soleira) 2
Área de Implantação (m2) 70
Área Bruta de Construção (m2) 140

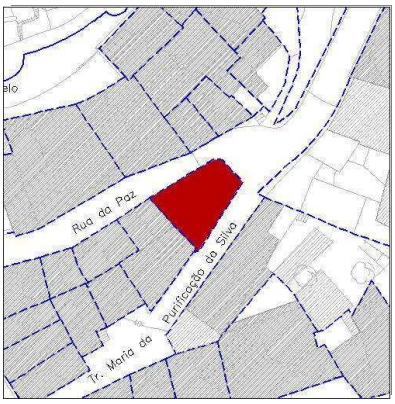

Escala: 1/ 1000

2. Dados Tipológicos

Fracções

Tipo de Organização Fracção por Pisc
Número Total de Fracções 2

Distribuição Funcional:

Devoluta	0		
Habitação	2		
Serviços	0	**Tipo de Serviço**	
Comércio	0	**Tipo de Comércio**	
Equipamento	0	**Tipo de Equipamento**	
Indústria	0	**Tipo de Indústria**	
Armazém	0	**Tipo de Armazém**	
Serviços Públicos	0	**Tipo de Serv. Público**	
		Tipo de Hotelaria	
		Tipo de Associação	

Síntese de Funções

Cave
Rés-do-Chão Habitação
1.º Andar Habitação
2.º Andar
3.º Andar
4.º Andar e Subsequentes
Sótão
Garagem ☐
Tipo de Utilização
Piso

Observações

FICHA DO EDIFICADO

Nome do Inquiridor DOT - CMTV

Código de Georeferenciação 0609F

Grau de Protecção do Plano 01

Código do Quarteirão 06

Código da Parcela 0609

Código do Edificio F

1. Dados Gerais

Freguesia Santa Maria

Rua da Paz **N.º** 3 **a**

N.º **a**

N.º **a**

N.º **a**

Número de Proprietários 1

Número de Locatários 1

Situação Actual do Edificio: Em Obras ☐

Devoluto Integral ☐

Classificação Imóvel Acompanhament

Sentido Tipológico Corrente

Época de Construção 1900-1920

Estado de Conservação Razoável

N.º Pisos (Acima da Cota de Soleira) 1

Área de Implantação (m2) 36

Área Bruta de Construção (m2) 36

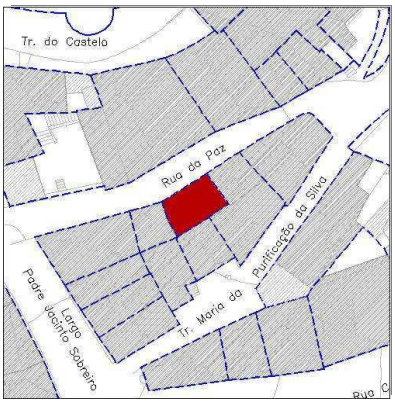

Escala: 1/ 1000

2. Dados Tipológicos

Fracções

Tipo de Organização Fracção Única

Número Total de Fracções 1

Distribuição Funcional:

Devoluta	0		
Habitação	1		
Serviços	0	**Tipo de Serviço**	
Comércio	0	**Tipo de Comércio**	
Equipamento	0	**Tipo de Equipamento**	
Indústria	0	**Tipo de Indústria**	
Armazém	0	**Tipo de Armazém**	
Serviços Públicos	0	**Tipo de Serv. Público**	
		Tipo de Hotelaria	
		Tipo de Associação	

Síntese de Funções

Cave

Rés-do-Chão Habitação

1.º Andar

2.º Andar

3.º Andar

4.º Andar e Subsequentes

Sótão

Garagem ☐

Tipo de Utilização

Piso

Observações

FICHA DO EDIFICADO

Nome do Inquiridor DOT - CMTV

Código de Georeferenciação 0610G

Grau de Protecção do Plano 01

Código do Quarteirão 06

Código da Parcela 0610

Código do Edificio G

1. Dados Gerais

Freguesia Santa Maria

Rua da Paz **N.º** 5 **a**

N.º **a**

N.º **a**

N.º **a**

Número de Proprietários 1

Número de Locatários 1

Situação Actual do Edificio: Em Obras ☐

Devoluto Integral ☐

Classificação Imóvel Acompanhament

Sentido Tipológico Corrente

Época de Construção 1900-1920

Estado de Conservação Razoável

N.º Pisos (Acima da Cota de Soleira) 1

Área de Implantação (m2) 24

Área Bruta de Construção (m2) 24

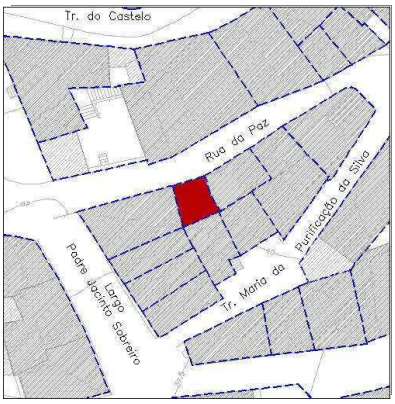

Escala: 1/ 1000

2. Dados Tipológicos

Fracções

Tipo de Organização Fracção Única

Número Total de Fracções 1

Distribuição Funcional:

Devoluta	0		
Habitação	1		
Serviços	0	**Tipo de Serviço**	
Comércio	0	**Tipo de Comércio**	
Equipamento	0	**Tipo de Equipamento**	
Indústria	0	**Tipo de Indústria**	
Armazém	0	**Tipo de Armazém**	
Serviços Públicos	0	**Tipo de Serv. Público**	
		Tipo de Hotelaria	
		Tipo de Associação	

Síntese de Funções

Cave

Rés-do-Chão Habitação

1.º Andar

2.º Andar

3.º Andar

4.º Andar e Subsequentes

Sótão

Garagem ☐

Tipo de Utilização

Piso

Observações

Q07

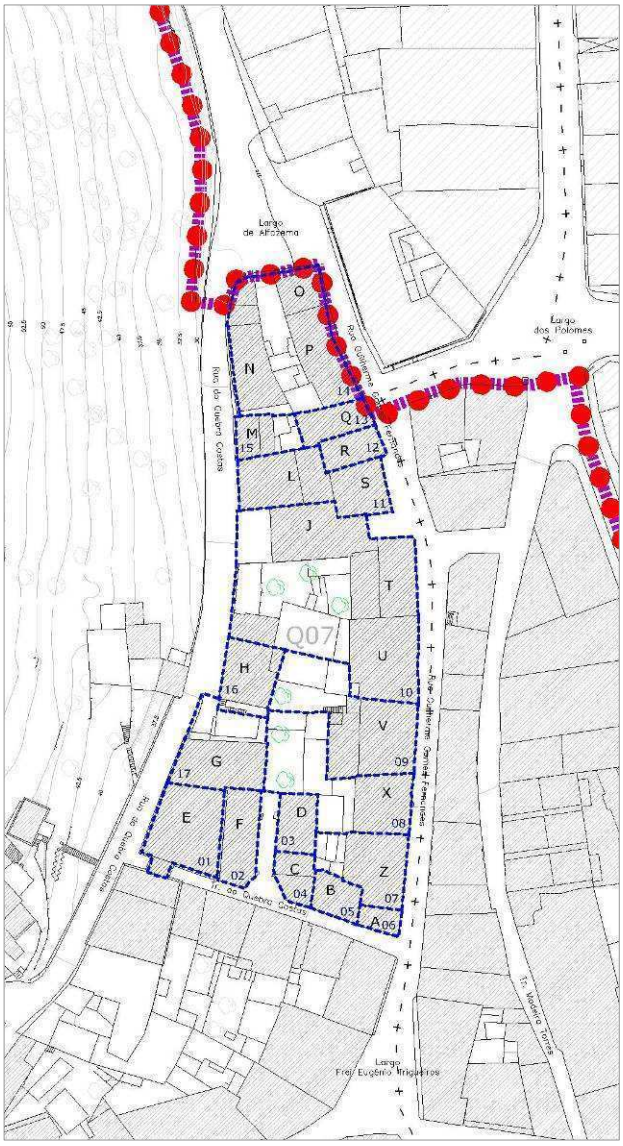
Largo de Alfazema
Largo dos Polomes
Rua da Quebra Costas
Q07
O
P
N
M
L
J
Q
R
S
T
U
V
X
Z
H
G
E
F
D
C
B
A
01
02
03
04
05
06
07
08
09
10
11
12
13
14
15
16
17

FICHA DO EDIFICADO

Nome do Inquiridor	DOT - CMTV	**Código do Quarteirão**	07
Código de Georeferenciação	0701E	**Código da Parcela**	0701
Grau de Protecção do Plano	02	**Código do Edificio**	E

1. Dados Gerais

Freguesia Santa Maria

Travessa do Quebra Costas **N.º** 4 **a**

N.º **a**

N.º **a**

N.º **a**

Número de Proprietários 1

Número de Locatários 0

Situação Actual do Edificio: Em Obras ☐

Devoluto Integral ☑

Classificação Imóvel Acompanhament

Sentido Tipológico Corrente

Época de Construção Séc. XIX

Estado de Conservação Mau

N.º Pisos (Acima da Cota de Soleira) 2

Área de Implantação (m2) 168

Área Bruta de Construção (m2) 336

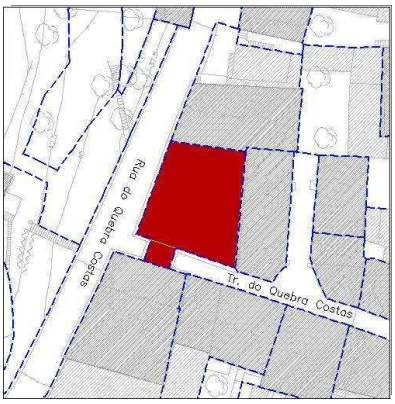

Escala: 1/ 1000

2. Dados Tipológicos

Fracções

Tipo de Organização Fracção por Pisc

Número Total de Fracções 2

Distribuição Funcional:

Devoluta	2		
Habitação	0		
Serviços	0	**Tipo de Serviço**	
Comércio	0	**Tipo de Comércio**	
Equipamento	0	**Tipo de Equipamento**	
Indústria	0	**Tipo de Indústria**	
Armazém	0	**Tipo de Armazém**	
Serviços Públicos	0	**Tipo de Serv. Público**	
		Tipo de Hotelaria	
		Tipo de Associação	

Síntese de Funções

Cave	
Rés-do-Chão	Devoluta
1.º Andar	Devoluta
2.º Andar	
3.º Andar	
4.º Andar e Subsequentes	
Sótão	
Garagem	☐
Tipo de Utilização	
Piso	

Observações





FICHA DO EDIFICADO

Nome do Inquiridor DOT - CMTV

Código de Georeferenciação 0702F

Grau de Protecção do Plano 02

Código do Quarteirão 07

Código da Parcela 0702

Código do Edificio F

1. Dados Gerais

Freguesia Santa Maria

Travessa do Quebra Costas **N.º** 8 **a** 8A

N.º **a**

N.º **a**

N.º **a**

Número de Proprietários 3

Número de Locatários 3

Situação Actual do Edificio: Em Obras ☐

Devoluto Integral ☐

Classificação Imóvel Acompanhament

Sentido Tipológico Corrente

Época de Construção 1900-1920

Estado de Conservação Bom

N.º Pisos (Acima da Cota de Soleira) 2

Área de Implantação (m2) 102

Área Bruta de Construção (m2) 204

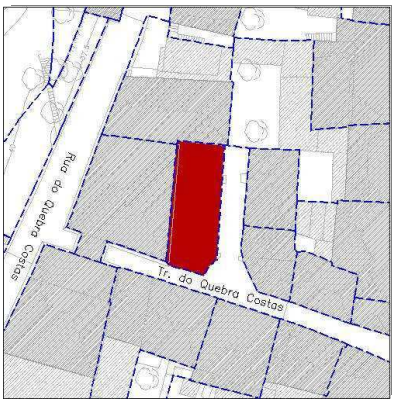

Escala: 1/ 1000

2. Dados Tipológicos

Fracções

Tipo de Organização Duplex

Número Total de Fracções 3

Distribuição Funcional:

Devoluta	0		
Habitação	3		
Serviços	0	**Tipo de Serviço**	
Comércio	0	**Tipo de Comércio**	
Equipamento	0	**Tipo de Equipamento**	
Indústria	0	**Tipo de Indústria**	
Armazém	0	**Tipo de Armazém**	
Serviços Públicos	0	**Tipo de Serv. Público**	
		Tipo de Hotelaria	
		Tipo de Associação	

Síntese de Funções

Cave

Rés-do-Chão Habitação

1.º Andar Habitação

2.º Andar

3.º Andar

4.º Andar e Subsequentes

Sótão

Garagem ☐

Tipo de Utilização

Piso

Observações



FICHA DO EDIFICADO

Nome do Inquiridor: DOT - CMTV
Código de Georeferenciação: 0703D
Grau de Protecção do Plano: 02
Código do Quarteirão: 07
Código da Parcela: 0703
Código do Edificio: D

1. Dados Gerais

Freguesia Santa Maria

Travessa do Quebra Costas **N.º** 6 **a**

N.º **a**

N.º **a**

N.º **a**

Número de Proprietários 1
Número de Locatários 1

Situação Actual do Edificio: Em Obras ☐
Devoluto Integral ☐

Classificação Imóvel Corrente
Sentido Tipológico Corrente
Época de Construção Séc. XIX
Estado de Conservação Bom
N.º Pisos (Acima da Cota de Soleira) 1
Área de Implantação (m2) 66
Área Bruta de Construção (m2) 66

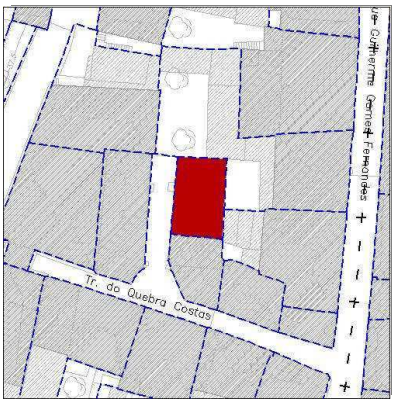

Escala: **1/ 1000**

2. Dados Tipológicos

Fracções

Tipo de Organização Fracção Única
Número Total de Fracções 1

Distribuição Funcional:

Devoluta	0		
Habitação	1		
Serviços	0	**Tipo de Serviço**	
Comércio	0	**Tipo de Comércio**	
Equipamento	0	**Tipo de Equipamento**	
Indústria	0	**Tipo de Indústria**	
Armazém	0	**Tipo de Armazém**	
Serviços Públicos	0	**Tipo de Serv. Público**	
		Tipo de Hotelaria	
		Tipo de Associação	

Síntese de Funções

Cave
Rés-do-Chão Habitação
1.º Andar
2.º Andar
3.º Andar
4.º Andar e Subsequentes
Sótão
Garagem ☐
Tipo de Utilização
Piso

Observações

FICHA DO EDIFICADO

Nome do Inquiridor: DOT - CMTV
Código de Georeferenciação: 0704C
Grau de Protecção do Plano: 02
Código do Quarteirão: 07
Código da Parcela: 0704
Código do Edificio: C

1. Dados Gerais

Freguesia: Santa Maria

Travessa do Quebra Costas N.º 4A a
N.º a
N.º a
N.º a

Número de Proprietários: 1
Número de Locatários: 1

Situação Actual do Edificio: Em Obras ☐ Devoluto Integral ☐

Classificação: Imóvel Corrente
Sentido Tipológico: Corrente
Época de Construção: Séc. XIX
Estado de Conservação: Razoável
N.º Pisos (Acima da Cota de Soleira): 1
Área de Implantação (m2): 53
Área Bruta de Construção (m2): 53

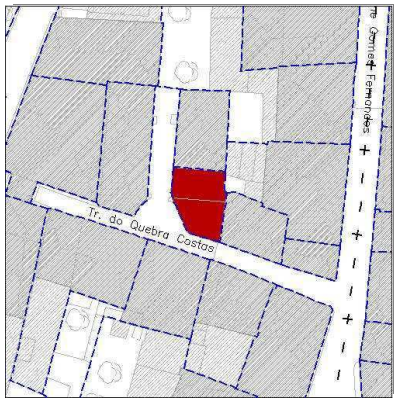

Escala: 1/ 1000

2. Dados Tipológicos

Fracções

Tipo de Organização: Fracção Única
Número Total de Fracções: 1

Distribuição Funcional:

Devoluta	0		
Habitação	0		
Serviços	0	Tipo de Serviço	
Comércio	0	Tipo de Comércio	
Equipamento	0	Tipo de Equipamento	
Indústria	0	Tipo de Indústria	
Armazém	1	Tipo de Armazém	
Serviços Públicos	0	Tipo de Serv. Público	
		Tipo de Hotelaria	
		Tipo de Associação	

Síntese de Funções

Cave	
Rés-do-Chão	Armazém
1.º Andar	
2.º Andar	
3.º Andar	
4.º Andar e Subsequentes	
Sótão	
Garagem ☐	
Tipo de Utilização	
Piso	

Observações

PLANO DE PORMENOR DE REABILITAÇÃO DO CENTRO HISTÓRICO DE TORRES VEDRAS

FICHA DO EDIFICADO

Nome do Inquiridor DOT - CMTV

Código de Georeferenciação 0705B

Grau de Protecção do Plano 02

Código do Quarteirão 07

Código da Parcela 0705

Código do Edificio B

1. Dados Gerais

Freguesia Santa Maria

Travessa do Quebra Costas **N.º** 2 **a** 6

N.º **a**

N.º **a**

N.º **a**

Número de Proprietários 1

Número de Locatários 2

Situação Actual do Edificio: Em Obras ☐

Devoluto Integral ☐

Classificação Imóvel Acompanhament

Sentido Tipológico Corrente

Época de Construção Séc. XIX

Estado de Conservação Bom

N.º Pisos (Acima da Cota de Soleira) 2

Área de Implantação (m2) 54

Área Bruta de Construção (m2) 107

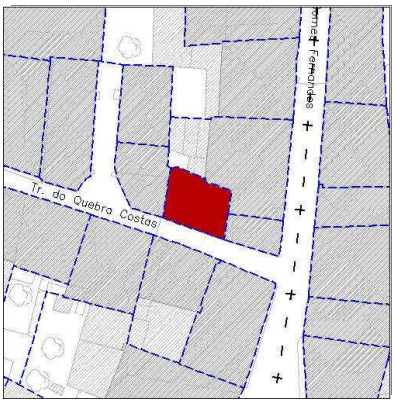

Escala: 1/ 1000

2. Dados Tipológicos

Fracções

Tipo de Organização Fracção por Pisc

Número Total de Fracções 2

Distribuição Funcional:

Devoluta	1		
Habitação	1		
Serviços	0	**Tipo de Serviço**	
Comércio	0	**Tipo de Comércio**	
Equipamento	0	**Tipo de Equipamento**	
Indústria	0	**Tipo de Indústria**	
Armazém	0	**Tipo de Armazém**	
Serviços Públicos	0	**Tipo de Serv. Público**	
		Tipo de Hotelaria	
		Tipo de Associação	

Síntese de Funções

Cave

Rés-do-Chão Devoluta

1.º Andar Habitação

2.º Andar

3.º Andar

4.º Andar e Subsequentes

Sótão

Garagem ☐

Tipo de Utilização

Piso

Observações

PLANO DE PORMENOR DE REABILITAÇÃO DO CENTRO HISTÓRICO DE TORRES VEDRAS

FICHA DO EDIFICADO

Nome do Inquiridor DOT - CMTV

Código de Georeferenciação 0706A

Grau de Protecção do Plano 02

Código do Quarteirão 07

Código da Parcela 0706

Código do Edificio A

1. Dados Gerais

Freguesia Santa Maria

Rua Guilherme Gomes Fernandes N.º 1 a

Travessa do Quebra Costas N.º a

N.º a

N.º a

Número de Proprietários 1

Número de Locatários 3

Situação Actual do Edificio: Em Obras ☐

Devoluto Integral ☐

Classificação Imóvel Acompanhament

Sentido Tipológico Corrente

Época de Construção 1900-1920

Estado de Conservação Bom

N.º Pisos (Acima da Cota de Soleira) 3

Área de Implantação (m2) 29

Área Bruta de Construção (m2) 86

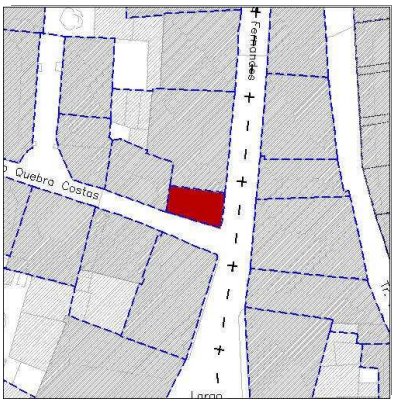

Escala: 1/ 1000

2. Dados Tipológicos

Fracções

Tipo de Organização Fracção por Pisc

Número Total de Fracções 2

Distribuição Funcional:

Devoluta	0		
Habitação	2		
Serviços	0	**Tipo de Serviço**	
Comércio	0	**Tipo de Comércio**	
Equipamento	0	**Tipo de Equipamento**	
Indústria	0	**Tipo de Indústria**	
Armazém	0	**Tipo de Armazém**	
Serviços Públicos	0	**Tipo de Serv. Público**	
		Tipo de Hotelaria	
		Tipo de Associação	

Síntese de Funções

Cave	
Rés-do-Chão	Habitação
1.º Andar	Habitação
2.º Andar	Habitação
3.º Andar	
4.º Andar e Subsequentes	
Sótão	
Garagem ☐	
Tipo de Utilização	
Piso	

Observações

FICHA DO EDIFICADO

Nome do Inquiridor DOT - CMTV

Código de Georeferenciação 0707Z

Grau de Protecção do Plano 02

Código do Quarteirão 07

Código da Parcela 0707

Código do Edificio Z

1. Dados Gerais

Freguesia Santa Maria

Rua Guilherme Gomes Fernandes N.º ___ a ___

N.º ___ a ___

N.º ___ a ___

N.º ___ a ___

Número de Proprietários 1

Número de Locatários 0

Situação Actual do Edificio: Em Obras ☐

Devoluto Integral ☐

Classificação Imóvel Acompanhament

Sentido Tipológico Corrente

Época de Construção 1900-1920

Estado de Conservação Razoável

N.º Pisos (Acima da Cota de Soleira) 3

Área de Implantação (m2) 120

Área Bruta de Construção (m2) 359

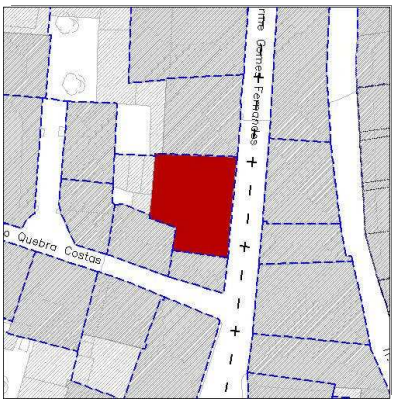

Escala: 1/ 1000

2. Dados Tipológicos

Fracções

Tipo de Organização Fracção por Pisc

Número Total de Fracções 3

Distribuição Funcional:

Devoluta	0		
Habitação	2		
Serviços	1	**Tipo de Serviço**	Casa Lotarias
Comércio	0	**Tipo de Comércio**	
Equipamento	0	**Tipo de Equipamento**	
Indústria	0	**Tipo de Indústria**	
Armazém	0	**Tipo de Armazém**	
Serviços Públicos	0	**Tipo de Serv. Público**	
		Tipo de Hotelaria	
		Tipo de Associação	

Síntese de Funções

Cave

Rés-do-Chão Serviço

1.º Andar Habitação

2.º Andar Habitação

3.º Andar

4.º Andar e Subsequentes

Sótão

Garagem ☐

Tipo de Utilização

Piso

Observações

FICHA DO EDIFICADO

Nome do Inquiridor DOT - CMTV

Código de Georeferenciação 0708X

Grau de Protecção do Plano 02

Código do Quarteirão 07

Código da Parcela 0708

Código do Edificio X

1. Dados Gerais

Freguesia Santa Maria

Rua Guilherme Gomes Fernandes **N.º** 5 **a** 5B

N.º **a**

N.º **a**

N.º **a**

Número de Proprietários 1

Número de Locatários 1

Situação Actual do Edificio: Em Obras ☐

Devoluto Integral ☐

Classificação Imóvel Acompanhament

Sentido Tipológico Corrente

Época de Construção 1900-1920

Estado de Conservação Bom

N.º Pisos (Acima da Cota de Soleira) 2

Área de Implantação (m2) 97

Área Bruta de Construção (m2) 194

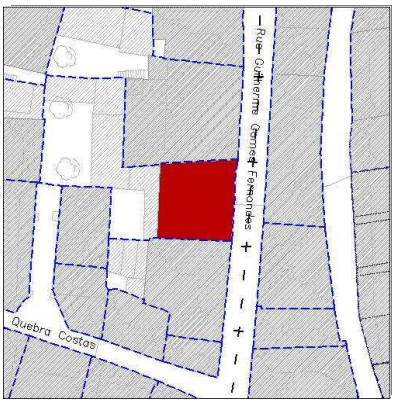

Escala: 1/ 1000

2. Dados Tipológicos

Fracções

Tipo de Organização Fracção por Pisc

Número Total de Fracções 2

Distribuição Funcional:

Devoluta	0		
Habitação	1		
Serviços	0	**Tipo de Serviço**	
Comércio	1	**Tipo de Comércio**	Restaurante: Dom Romer
Equipamento	0	**Tipo de Equipamento**	
Indústria	0	**Tipo de Indústria**	
Armazém	0	**Tipo de Armazém**	
Serviços Públicos	0	**Tipo de Serv. Público**	
		Tipo de Hotelaria	
		Tipo de Associação	

Síntese de Funções

Cave	
Rés-do-Chão	Comércio
1.º Andar	Habitação
2.º Andar	
3.º Andar	
4.º Andar e Subsequentes	
Sótão	Habitação
Garagem	☐
Tipo de Utilização	
Piso	

Observações

FICHA DO EDIFICADO

Nome do Inquiridor	DOT - CMTV	**Código do Quarteirão**	07
Código de Georeferenciação	0709V	**Código da Parcela**	0709
Grau de Protecção do Plano	02	**Código do Edificio**	V

1. Dados Gerais

Freguesia Santa Maria

Rua Guilherme Gomes Fernandes **N.º** 7 **a** 7A

N.º **a**

N.º **a**

N.º **a**

Número de Proprietários 1

Número de Locatários 0

Situação Actual do Edificio: Em Obras ☑

Devoluto Integral ☐

Classificação Imóvel Acompanhament

Sentido Tipológico Corrente

Época de Construção >=2001

Estado de Conservação Em Obras

N.º Pisos (Acima da Cota de Soleira) 2

Área de Implantação (m2) 186

Área Bruta de Construção (m2) 372

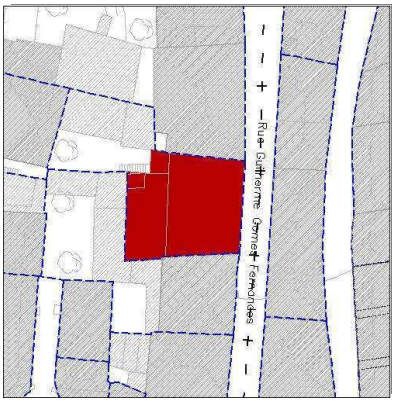

Escala: **1/ 1000**

2. Dados Tipológicos

Fracções

Tipo de Organização Fracção por Pisc

Número Total de Fracções 1

Distribuição Funcional:

Devoluta	0		
Habitação	1		
Serviços	0	**Tipo de Serviço**	
Comércio	0	**Tipo de Comércio**	
Equipamento	0	**Tipo de Equipamento**	
Indústria	0	**Tipo de Indústria**	
Armazém	0	**Tipo de Armazém**	
Serviços Públicos	0	**Tipo de Serv. Público**	
		Tipo de Hotelaria	
		Tipo de Associação	

Síntese de Funções

Cave	
Rés-do-Chão	Habitação
1.º Andar	Habitação
2.º Andar	
3.º Andar	
4.º Andar e Subsequentes	
Sótão	
Garagem	☐
Tipo de Utilização	
Piso	

Observações

FICHA DO EDIFICADO

Nome do Inquiridor DOT - CMTV

Código de Georeferenciação 0710J

Grau de Protecção do Plano 02

Código do Quarteirão 07

Código da Parcela 0710

Código do Edificio J

1. Dados Gerais

Freguesia Santa Maria

Rua Guilherme Gomes Fernandes N.º ___ a ___

N.º ___ a ___

N.º ___ a ___

N.º ___ a ___

Número de Proprietários 0

Número de Locatários 0

Situação Actual do Edificio: Em Obras ☐

Devoluto Integral ☑

Classificação Imóvel Acompanhament

Sentido Tipológico Corrente

Época de Construção Séc. XIX

Estado de Conservação Razoável

N.º Pisos (Acima da Cota de Soleira) 2

Área de Implantação (m2) 143

Área Bruta de Construção (m2) 287

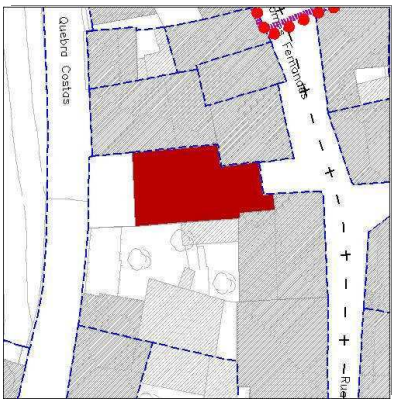

Escala: 1/ 1000

2. Dados Tipológicos

Fracções

Tipo de Organização Fracção por Pisc

Número Total de Fracções 2

Distribuição Funcional:

Devoluta	2		
Habitação	0		
Serviços	0	Tipo de Serviço	
Comércio	0	Tipo de Comércio	
Equipamento	0	Tipo de Equipamento	
Indústria	0	Tipo de Indústria	
Armazém	0	Tipo de Armazém	
Serviços Públicos	0	Tipo de Serv. Público	
		Tipo de Hotelaria	
		Tipo de Associação	

Síntese de Funções

Cave	
Rés-do-Chão	Devoluta
1.º Andar	Devoluta
2.º Andar	
3.º Andar	
4.º Andar e Subsequentes	
Sótão	
Garagem	☐
Tipo de Utilização	
Piso	

Observações

FICHA DO EDIFICADO

Nome do Inquiridor DOT - CMTV

Código de Georeferenciação 0710T

Grau de Protecção do Plano 02

Código do Quarteirão 07

Código da Parcela 0710

Código do Edificio T

1. Dados Gerais

Freguesia Santa Maria

Rua Guilherme Gomes Fernandes N.º ___ a ___

N.º ___ a ___

N.º ___ a ___

N.º ___ a ___

Número de Proprietários 1

Número de Locatários 0

Situação Actual do Edificio: Em Obras ☐

Devoluto Integral ☑

Classificação Imóvel Acompanhament

Sentido Tipológico Corrente

Época de Construção 1900-1920

Estado de Conservação Mau

N.º Pisos (Acima da Cota de Soleira) 2

Área de Implantação (m2) 140

Área Bruta de Construção (m2) 280

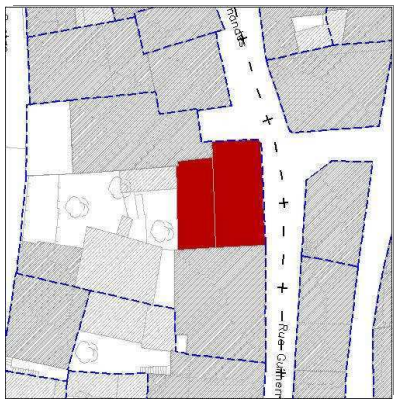

Escala: 1/ 1000

2. Dados Tipológicos

Fracções

Tipo de Organização Fracção por Pisc

Número Total de Fracções 2

Distribuição Funcional:

Devoluta	2		
Habitação	0		
Serviços	0	**Tipo de Serviço**	
Comércio	0	**Tipo de Comércio**	
Equipamento	0	**Tipo de Equipamento**	
Indústria	0	**Tipo de Indústria**	
Armazém	0	**Tipo de Armazém**	
Serviços Públicos	0	**Tipo de Serv. Público**	
		Tipo de Hotelaria	
		Tipo de Associação	

Síntese de Funções

Cave

Rés-do-Chão Devoluta

1.º Andar Devoluta

2.º Andar

3.º Andar

4.º Andar e Subsequentes

Sótão

Garagem ☐

Tipo de Utilização

Piso

Observações

PLANO DE PORMENOR DE REABILITAÇÃO DO CENTRO HISTÓRICO DE TORRES VEDRAS

FICHA DO EDIFICADO

Nome do Inquiridor DOT - CMTV

Código de Georeferenciação 0710U

Grau de Protecção do Plano 02

Código do Quarteirão 07

Código da Parcela 0710

Código do Edificio U

1. Dados Gerais

Freguesia Santa Maria

Rua Guilherme Gomes Fernandes **N.º** 8 **a**

N.º **a**

N.º **a**

N.º **a**

Número de Proprietários 1

Número de Locatários 1

Situação Actual do Edificio: Em Obras ☐

Devoluto Integral ☐

Classificação Imóvel Acompanhament

Sentido Tipológico Corrente

Época de Construção 1900-1920

Estado de Conservação Razoável

N.º Pisos (Acima da Cota de Soleira) 2

Área de Implantação (m2) 160

Área Bruta de Construção (m2) 320

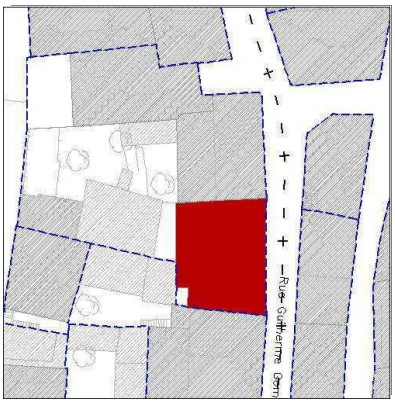

Escala: 1/ 1000

2. Dados Tipológicos

Fracções

Tipo de Organização Fracção por Pisc

Número Total de Fracções 2

Distribuição Funcional:

Devoluta	1		
Habitação	0		
Serviços	0	**Tipo de Serviço**	
Comércio	1	**Tipo de Comércio**	Restauro de Móveis
Equipamento	0	**Tipo de Equipamento**	
Indústria	0	**Tipo de Indústria**	
Armazém	0	**Tipo de Armazém**	
Serviços Públicos	0	**Tipo de Serv. Público**	
		Tipo de Hotelaria	
		Tipo de Associação	

Síntese de Funções

Cave

Rés-do-Chão Comércio

1.º Andar Devoluta

2.º Andar

3.º Andar

4.º Andar e Subsequentes

Sótão

Garagem ☐

Tipo de Utilização

Piso

Observações

FICHA DO EDIFICADO

Nome do Inquiridor DOT - CMTV

Código de Georeferenciação 0711L

Grau de Protecção do Plano 02

Código do Quarteirão 07

Código da Parcela 0711

Código do Edificio L

1. Dados Gerais

Freguesia Santa Maria

Rua do Quebra Costas **N.º** 12 **a** 12A

N.º **a**

N.º **a**

N.º **a**

Número de Proprietários 1

Número de Locatários 2

Situação Actual do Edificio: Em Obras ☐

Devoluto Integral ☐

Classificação Imóvel Dissonante

Sentido Tipológico Corrente

Época de Construção 1941-1970

Estado de Conservação Razoável

N.º Pisos (Acima da Cota de Soleira) 2

Área de Implantação (m2) 139

Área Bruta de Construção (m2) 278

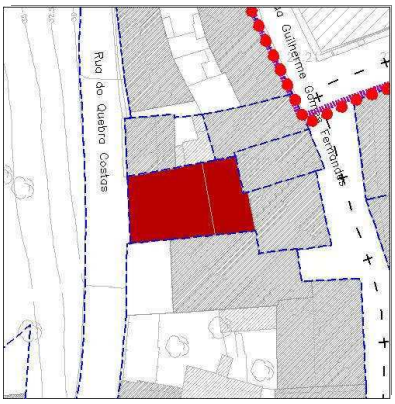

Escala: 1/ 1000

2. Dados Tipológicos

Fracções

Tipo de Organização Fracção por Pisc

Número Total de Fracções 3

Distribuição Funcional:

Devoluta	0		
Habitação	0		
Serviços	2	**Tipo de Serviço**	
Comércio	0	**Tipo de Comércio**	
Equipamento	0	**Tipo de Equipamento**	
Indústria	0	**Tipo de Indústria**	
Armazém	1	**Tipo de Armazém**	
Serviços Públicos	0	**Tipo de Serv. Público**	
		Tipo de Hotelaria	
		Tipo de Associação	

Síntese de Funções

Cave Armazém

Rés-do-Chão Serviço

1.º Andar Serviço

2.º Andar

3.º Andar

4.º Andar e Subsequentes

Sótão

Garagem ☐

Tipo de Utilização

Piso

Observações

FICHA DO EDIFICADO

Nome do Inquiridor DOT - CMTV
Código de Georeferenciação 0711S
Grau de Protecção do Plano 02

Código do Quarteirão 07
Código da Parcela 0711
Código do Edificio S

1. Dados Gerais

Freguesia Santa Maria

Rua Guilherme Gomes Fernandes **N.º** 13 **a** 13A
N.º **a**
N.º **a**
N.º **a**

Número de Proprietários 1
Número de Locatários 2

Situação Actual do Edificio: Em Obras ☐
Devoluto Integral ☐

Classificação Imóvel Corrente
Sentido Tipológico Corrente
Época de Construção 1941-1970
Estado de Conservação Razoável
N.º Pisos (Acima da Cota de Soleira) 3
Área de Implantação (m2) 80
Área Bruta de Construção (m2) 241

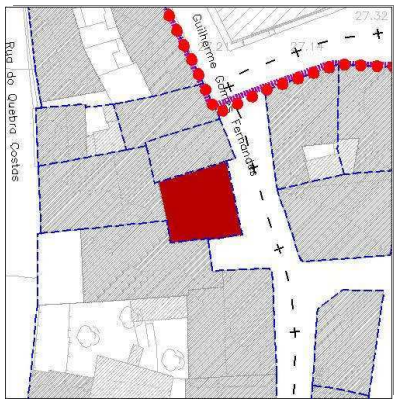

Escala: 1/ 1000

2. Dados Tipológicos

Fracções

Tipo de Organização Fracção por Pisc
Número Total de Fracções 3

Distribuição Funcional:

Devoluta	0		
Habitação	0		
Serviços	2	**Tipo de Serviço**	
Comércio	0	**Tipo de Comércio**	
Equipamento	0	**Tipo de Equipamento**	
Indústria	0	**Tipo de Indústria**	
Armazém	1	**Tipo de Armazém**	
Serviços Públicos	0	**Tipo de Serv. Público**	
		Tipo de Hotelaria	
		Tipo de Associação	

Síntese de Funções

Cave
Rés-do-Chão Armazém
1.º Andar Serviço
2.º Andar Serviço
3.º Andar
4.º Andar e Subsequentes
Sótão
Garagem ☐
Tipo de Utilização
Piso

Observações

FICHA DO EDIFICADO

Nome do Inquiridor	DOT - CMTV	**Código do Quarteirão**	07
Código de Georeferenciação	0712R	**Código da Parcela**	0712
Grau de Protecção do Plano	02	**Código do Edificio**	R

1. Dados Gerais

Freguesia Santa Maria

Rua Guilherme Gomes Fernandes **N.º** 15 **a** 15A

N.º **a**

N.º **a**

N.º **a**

Número de Proprietários 1

Número de Locatários 1

Situação Actual do Edificio: Em Obras ☐

Devoluto Integral ☐

Classificação Imóvel Corrente

Sentido Tipológico Corrente

Época de Construção 1941-1970

Estado de Conservação Razoável

N.º Pisos (Acima da Cota de Soleira) 2

Área de Implantação (m2) 56

Área Bruta de Construção (m2) 112

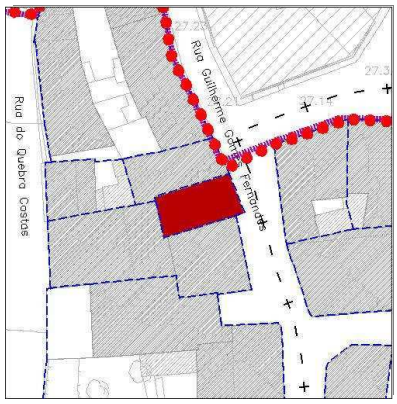

Escala: 1/ 1000

2. Dados Tipológicos

Fracções

Tipo de Organização Duplex

Número Total de Fracções 1

Distribuição Funcional:

Devoluta	0		
Habitação	0		
Serviços	0	**Tipo de Serviço**	
Comércio	1	**Tipo de Comércio**	
Equipamento	0	**Tipo de Equipamento**	
Indústria	0	**Tipo de Indústria**	
Armazém	0	**Tipo de Armazém**	
Serviços Públicos	0	**Tipo de Serv. Público**	
		Tipo de Hotelaria	
		Tipo de Associação	

Síntese de Funções

Cave	
Rés-do-Chão	Comércio
1.º Andar	Comércio
2.º Andar	
3.º Andar	
4.º Andar e Subsequentes	
Sótão	Comércio
Garagem	☐
Tipo de Utilização	
Piso	

Observações

FICHA DO EDIFICADO

Nome do Inquiridor: DOT - CMTV
Código de Georeferenciação: 0713Q
Grau de Protecção do Plano: 02

Código do Quarteirão: 07
Código da Parcela: 0713
Código do Edificio: Q

1. Dados Gerais

Freguesia: Santa Maria

Rua Guilherme Gomes Fernandes N.º 17 a 17A
N.º a
N.º a
N.º a

Número de Proprietários: 1
Número de Locatários: 3

Situação Actual do Edificio: Em Obras ☐
Devoluto Integral ☐

Classificação: Imóvel Corrente
Sentido Tipológico: Corrente
Época de Construção: 1941-1970
Estado de Conservação: Razoável
N.º Pisos (Acima da Cota de Soleira): 3
Área de Implantação (m2): 66
Área Bruta de Construção (m2): 197

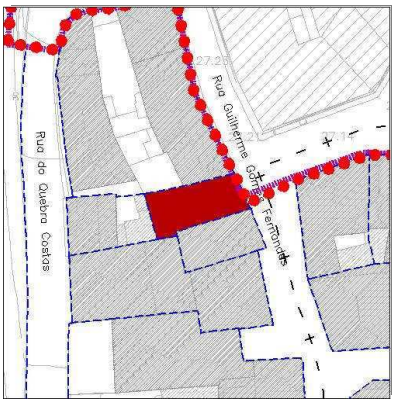

Escala: 1/ 1000

2. Dados Tipológicos

Fracções

Tipo de Organização: Fracção por Pisc
Número Total de Fracções: 3

Distribuição Funcional:

Devoluta	0		
Habitação	2		
Serviços	0	Tipo de Serviço	
Comércio	1	Tipo de Comércio	Mecânico
Equipamento	0	Tipo de Equipamento	
Indústria	0	Tipo de Indústria	
Armazém	0	Tipo de Armazém	
Serviços Públicos	0	Tipo de Serv. Público	
		Tipo de Hotelaria	
		Tipo de Associação	

Síntese de Funções

Cave:
Rés-do-Chão: Comércio
1.º Andar: Habitação
2.º Andar: Habitação
3.º Andar:
4.º Andar e Subsequentes:
Sótão:
Garagem ☐
Tipo de Utilização:
Piso:

Observações:

FICHA DO EDIFICADO

Nome do Inquiridor	DOT - CMTV	**Código do Quarteirão**	07
Código de Georeferenciação	0714N	**Código da Parcela**	0714
Grau de Protecção do Plano	02	**Código do Edificio**	N

1. Dados Gerais

Freguesia Santa Maria

Rua do Quebra Costas N.º ___ a ___

Largo de Alfazema N.º ___ a ___

N.º ___ a ___

N.º ___ a ___

Número de Proprietários 1

Número de Locatários 0

Situação Actual do Edificio: Em Obras ☐

Devoluto Integral ☑

Classificação Imóvel Dissonante

Sentido Tipológico Corrente

Época de Construção 1900-1920

Estado de Conservação Ruína

N.º Pisos (Acima da Cota de Soleira) 1

Área de Implantação (m2) 129

Área Bruta de Construção (m2) 129

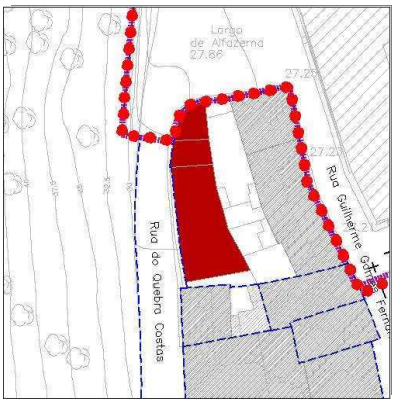

Escala: 1/ 1000

2. Dados Tipológicos

Fracções

Tipo de Organização Fracção Única

Número Total de Fracções 1

Distribuição Funcional:

Devoluta	0		
Habitação	0		
Serviços	0	**Tipo de Serviço**	
Comércio	0	**Tipo de Comércio**	
Equipamento	0	**Tipo de Equipamento**	
Indústria	0	**Tipo de Indústria**	
Armazém	1	**Tipo de Armazém**	
Serviços Públicos	0	**Tipo de Serv. Público**	
		Tipo de Hotelaria	
		Tipo de Associação	

Síntese de Funções

Cave

Rés-do-Chão Armazém

1.º Andar

2.º Andar

3.º Andar

4.º Andar e Subsequentes

Sótão

Garagem ☐

Tipo de Utilização

Piso

Observações



FICHA DO EDIFICADO

Nome do Inquiridor DOT - CMTV
Código de Georeferenciação 0714O
Grau de Protecção do Plano 02

Código do Quarteirão 07
Código da Parcela 0714
Código do Edificio O

1. Dados Gerais

Freguesia Santa Maria

Largo de Alfazema N.º ___ a ___
Rua Guilherme Gomes Fernandes N.º ___ a ___
___ N.º ___ a ___
___ N.º ___ a ___

Número de Proprietários 1
Número de Locatários 0

Situação Actual do Edificio: Em Obras ☐
Devoluto Integral ☑

Classificação Imóvel Dissonante
Sentido Tipológico Corrente
Época de Construção 1900-1920
Estado de Conservação Mau
N.º Pisos (Acima da Cota de Soleira) 1
Área de Implantação (m2) 53
Área Bruta de Construção (m2) 53

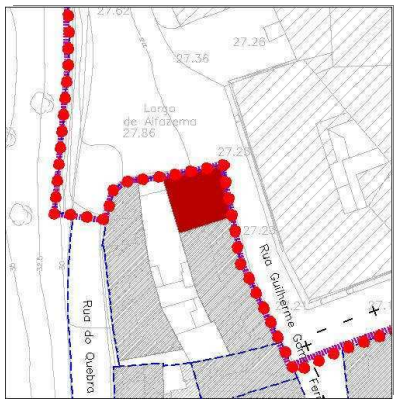

Escala: 1/ 1000

2. Dados Tipológicos

Fracções

Tipo de Organização Fracção Única
Número Total de Fracções 1

Distribuição Funcional:

Devoluta	1		
Habitação	0		
Serviços	0	Tipo de Serviço	
Comércio	0	Tipo de Comércio	
Equipamento	0	Tipo de Equipamento	
Indústria	0	Tipo de Indústria	
Armazém	0	Tipo de Armazém	
Serviços Públicos	0	Tipo de Serv. Público	
		Tipo de Hotelaria	
		Tipo de Associação	

Síntese de Funções

Cave
Rés-do-Chão Devoluta
1.º Andar
2.º Andar
3.º Andar
4.º Andar e Subsequentes
Sótão
Garagem ☐
Tipo de Utilização
Piso

Observações

PLANO DE PORMENOR DE REABILITAÇÃO DO CENTRO HISTÓRICO DE TORRES VEDRAS

FICHA DO EDIFICADO

Nome do Inquiridor: DOT - CMTV
Código de Georeferenciação: 0714P
Grau de Protecção do Plano: 02

Código do Quarteirão: 07
Código da Parcela: 0714
Código do Edificio: P

1. Dados Gerais

Freguesia: Santa Maria

Rua Guilherme Gomes Fernandes N.º 19 a 19C
N.º a
N.º a
N.º a

Número de Proprietários: 1
Número de Locatários: 1

Situação Actual do Edificio: Em Obras ☐
Devoluto Integral ☐

Classificação: Imóvel Acompanhament
Sentido Tipológico: Corrente
Época de Construção: 1900-1920
Estado de Conservação: Mau
N.º Pisos (Acima da Cota de Soleira): 2
Área de Implantação (m2): 115
Área Bruta de Construção (m2): 230

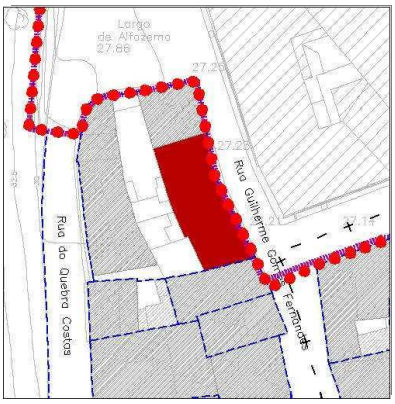

Escala: 1/ 1000

2. Dados Tipológicos

Fracções

Tipo de Organização: Fracção por Pisc
Número Total de Fracções: 3

Distribuição Funcional:

Devoluta	2		
Habitação	0		
Serviços	0	Tipo de Serviço	
Comércio	1	Tipo de Comércio	Café
Equipamento	0	Tipo de Equipamento	
Indústria	0	Tipo de Indústria	
Armazém	0	Tipo de Armazém	
Serviços Públicos	0	Tipo de Serv. Público	
		Tipo de Hotelaria	
		Tipo de Associação	

Síntese de Funções

Cave	
Rés-do-Chão	Serviço
1.º Andar	Devoluta
2.º Andar	
3.º Andar	
4.º Andar e Subsequentes	
Sótão	
Garagem ☐	
Tipo de Utilização	
Piso	

Observações

FICHA DO EDIFICADO

Nome do Inquiridor DOT - CMTV
Código de Georeferenciação 0715M
Grau de Protecção do Plano 02

Código do Quarteirão 07
Código da Parcela 0715
Código do Edificio M

1. Dados Gerais

Freguesia Santa Maria

Rua do Quebra Costas **N.º** 14 **a**
N.º **a**
N.º **a**
N.º **a**

Número de Proprietários 1
Número de Locatários 1

Situação Actual do Edificio: Em Obras ☐
Devoluto Integral ☐

Classificação Imóvel Corrente
Sentido Tipológico Corrente
Época de Construção 1941-1970
Estado de Conservação Razoável
N.º Pisos (Acima da Cota de Soleira) 1
Área de Implantação (m2) 45
Área Bruta de Construção (m2) 45

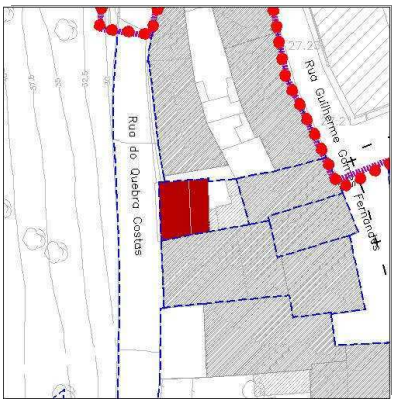

Escala: 1/ 1000

2. Dados Tipológicos

Fracções

Tipo de Organização Duplex
Número Total de Fracções 1

Distribuição Funcional:

Devoluta	0		
Habitação	1		
Serviços	0	**Tipo de Serviço**	
Comércio	0	**Tipo de Comércio**	
Equipamento	0	**Tipo de Equipamento**	
Indústria	0	**Tipo de Indústria**	
Armazém	0	**Tipo de Armazém**	
Serviços Públicos	0	**Tipo de Serv. Público**	
		Tipo de Hotelaria	
		Tipo de Associação	

Síntese de Funções

Cave Habitação
Rés-do-Chão Habitação
1.º Andar
2.º Andar
3.º Andar
4.º Andar e Subsequentes
Sótão
Garagem ☐
Tipo de Utilização
Piso

Observações

FICHA DO EDIFICADO

Nome do Inquiridor: DOT - CMTV
Código de Georeferenciação: 0716H
Grau de Protecção do Plano: 02

Código do Quarteirão: 07
Código da Parcela: 0716
Código do Edificio: H

1. Dados Gerais

Freguesia: Santa Maria

Rua do Quebra Costas N.º 8 a
N.º a
N.º a
N.º a

Número de Proprietários: 1
Número de Locatários: 1

Situação Actual do Edificio: Em Obras ☐
Devoluto Integral ☐

Classificação: Imóvel Corrente
Sentido Tipológico: Corrente
Época de Construção: 1971-2000
Estado de Conservação: Bom
N.º Pisos (Acima da Cota de Soleira): 1
Área de Implantação (m2): 96
Área Bruta de Construção (m2): 96

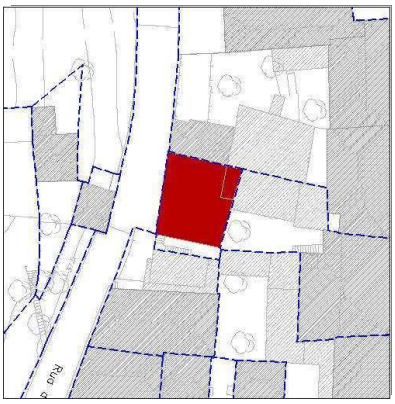

Escala: 1/ 1000

2. Dados Tipológicos

Fracções

Tipo de Organização: Fracção Única
Número Total de Fracções: 1

Distribuição Funcional:

Devoluta	0		
Habitação	1		
Serviços	0	Tipo de Serviço	
Comércio	0	Tipo de Comércio	
Equipamento	0	Tipo de Equipamento	
Indústria	0	Tipo de Indústria	
Armazém	0	Tipo de Armazém	
Serviços Públicos	0	Tipo de Serv. Público	
		Tipo de Hotelaria	
		Tipo de Associação	

Síntese de Funções

Cave: Armazém
Rés-do-Chão: Habitação
1.º Andar:
2.º Andar:
3.º Andar:
4.º Andar e Subsequentes:
Sótão:
Garagem ☐
Tipo de Utilização:
Piso:

Observações:

FICHA DO EDIFICADO

Nome do Inquiridor: DOT - CMTV
Código de Georeferenciação: 0717G
Grau de Protecção do Plano: 02
Código do Quarteirão: 07
Código da Parcela: 0717
Código do Edificio: G

1. Dados Gerais

Freguesia: Santa Maria

Rua do Quebra Costas N.º 6 a
N.º a
N.º a
N.º a

Número de Proprietários: 1
Número de Locatários: 1

Situação Actual do Edificio: Em Obras ☐ Devoluto Integral ☐

Classificação: Imóvel Corrente
Sentido Tipológico: Corrente
Época de Construção: 1971-2000
Estado de Conservação: Bom
N.º Pisos (Acima da Cota de Soleira): 1
Área de Implantação (m2): 121
Área Bruta de Construção (m2): 121

Escala: 1/ 1000

2. Dados Tipológicos

Fracções

Tipo de Organização: Fracção Única
Número Total de Fracções: 1

Distribuição Funcional:

Devoluta	0		
Habitação	1		
Serviços	0	Tipo de Serviço	
Comércio	0	Tipo de Comércio	
Equipamento	0	Tipo de Equipamento	
Indústria	0	Tipo de Indústria	
Armazém	0	Tipo de Armazém	
Serviços Públicos	0	Tipo de Serv. Público	
		Tipo de Hotelaria	
		Tipo de Associação	

Síntese de Funções

Cave	Armazém
Rés-do-Chão	Habitação
1.º Andar	
2.º Andar	
3.º Andar	
4.º Andar e Subsequentes	
Sótão	
Garagem ☐	
Tipo de Utilização	
Piso	

Observações

Q08

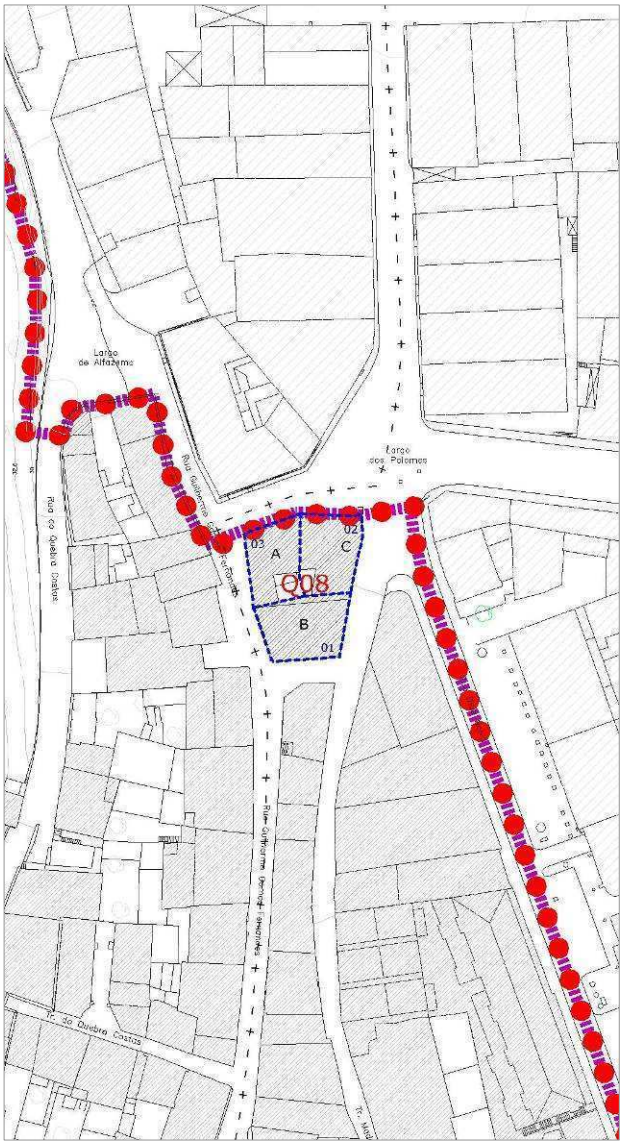
Largo de Alfazema
Largo dos Palomos
Rua do Quebra Costas
Rua Guilherme Gomes Fernandes
Tr. do Quebra Costas
A
B
C
01
02
03
Q08

FICHA DO EDIFICADO

Nome do Inquiridor DOT - CMTV

Código de Georeferenciação 0801B

Grau de Protecção do Plano 02

Código do Quarteirão 08

Código da Parcela 0801

Código do Edificio B

1. Dados Gerais

Freguesia São Pedro e Santiago

Rua Guilherme Gomes Fernandes N.º 14 a

Travessa Madeira Torres N.º 17 a 17A

Travessa Guilherme Gomes Fernende N.º 2 a

N.º a

Número de Proprietários 1

Número de Locatários 1

Situação Actual do Edificio: Em Obras ☐

Devoluto Integral ☐

Classificação Imóvel Acompanhament

Sentido Tipológico Corrente

Época de Construção 1900-1920

Estado de Conservação Razoável

N.º Pisos (Acima da Cota de Soleira) 2

Área de Implantação (m2) 146

Área Bruta de Construção (m2) 292

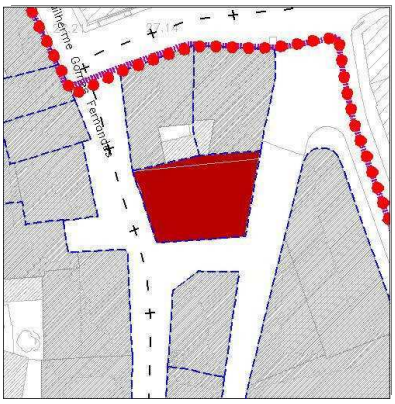

Escala: 1/ 1000

2. Dados Tipológicos

Fracções

Tipo de Organização Fracção por Pisc

Número Total de Fracções 2

Distribuição Funcional:

Devoluta	0		
Habitação	0		
Serviços	0	**Tipo de Serviço**	
Comércio	1	**Tipo de Comércio**	Vidraria
Equipamento	0	**Tipo de Equipamento**	
Indústria	0	**Tipo de Indústria**	
Armazém	1	**Tipo de Armazém**	
Serviços Públicos	0	**Tipo de Serv. Público**	
		Tipo de Hotelaria	
		Tipo de Associação	

Síntese de Funções

Cave

Rés-do-Chão Comércio

1.º Andar Armazém

2.º Andar

3.º Andar

4.º Andar e Subsequentes

Sótão

Garagem ☐

Tipo de Utilização

Piso

Observações

PLANO DE PORMENOR DE REABILITAÇÃO DO CENTRO HISTÓRICO DE TORRES VEDRAS

FICHA DO EDIFICADO

Nome do Inquiridor: DOT - CMTV

Código de Georeferenciação: 0802C

Grau de Protecção do Plano: 02

Código do Quarteirão: 08

Código da Parcela: 0802

Código do Edificio: C

1. Dados Gerais

Freguesia: São Pedro e Santiago

Largo dos Polomes N.º 2 a 6

N.º a

N.º a

N.º a

Número de Proprietários: 2

Número de Locatários: 7

Situação Actual do Edificio: Em Obras ☐

Devoluto Integral ☐

Classificação: Imóvel Corrente

Sentido Tipológico: Corrente

Época de Construção: 1941-1970

Estado de Conservação: Razoável

N.º Pisos (Acima da Cota de Soleira): 3

Área de Implantação (m2): 122

Área Bruta de Construção (m2): 365

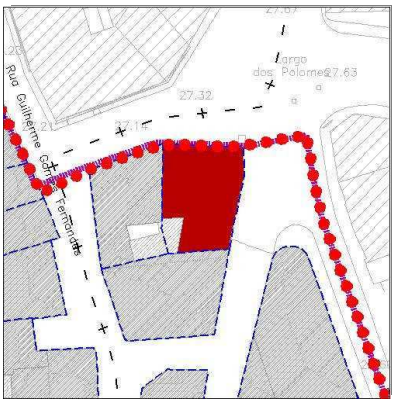

Escala: 1/ 1000

2. Dados Tipológicos

Fracções

Tipo de Organização: Várias Fracções por Pis

Número Total de Fracções: 7

Distribuição Funcional:

Devoluta	0		
Habitação	4		
Serviços	0	Tipo de Serviço	
Comércio	3	Tipo de Comércio	Material Agricola; Loja Peça
Equipamento	0	Tipo de Equipamento	
Indústria	0	Tipo de Indústria	
Armazém	0	Tipo de Armazém	
Serviços Públicos	0	Tipo de Serv. Público	
		Tipo de Hotelaria	
		Tipo de Associação	

Síntese de Funções

Cave	
Rés-do-Chão	Comércio
1.º Andar	Habitação
2.º Andar	Habitação
3.º Andar	
4.º Andar e Subsequentes	
Sótão	
Garagem ☐	
Tipo de Utilização	
Piso	

Observações

FICHA DO EDIFICADO

Nome do Inquiridor: DOT - CMTV
Código de Georeferenciação: 0803A
Grau de Protecção do Plano: 02
Código do Quarteirão: 08
Código da Parcela: 0803
Código do Edificio: A

1. Dados Gerais

Freguesia: São Pedro e Santiago

Largo dos Polomes — N.º 7 a 8
Rua Guilherme Gomes Fernandes — N.º 16 a 16A
N.º a
N.º a

Número de Proprietários: 2
Número de Locatários: 2

Situação Actual do Edificio: Em Obras ☐ Devoluto Integral ☐

Classificação: Imóvel Corrente
Sentido Tipológico: Corrente
Época de Construção: 1900-1920
Estado de Conservação: Mau
N.º Pisos (Acima da Cota de Soleira): 2
Área de Implantação (m2): 100
Área Bruta de Construção (m2): 199

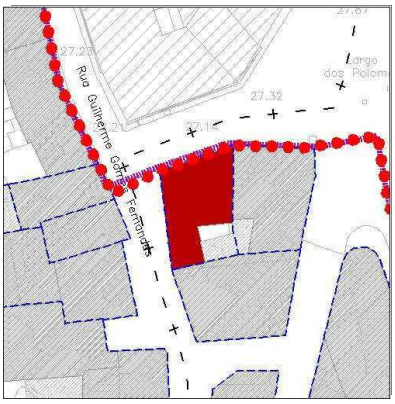

Escala: 1/ 1000

2. Dados Tipológicos

Fracções

Tipo de Organização: Várias Fracções por Pis
Número Total de Fracções: 4

Distribuição Funcional:

Devoluta	2		
Habitação	1		
Serviços	0	Tipo de Serviço	
Comércio	1	Tipo de Comércio	Oficina de motorizadas
Equipamento	0	Tipo de Equipamento	
Indústria	0	Tipo de Indústria	
Armazém	0	Tipo de Armazém	
Serviços Públicos	0	Tipo de Serv. Público	
		Tipo de Hotelaria	
		Tipo de Associação	

Síntese de Funções

Cave	
Rés-do-Chão	Comércio
1.º Andar	Habitação
2.º Andar	
3.º Andar	
4.º Andar e Subsequentes	
Sótão	
Garagem ☐	
Tipo de Utilização	
Piso	

Observações

Q09

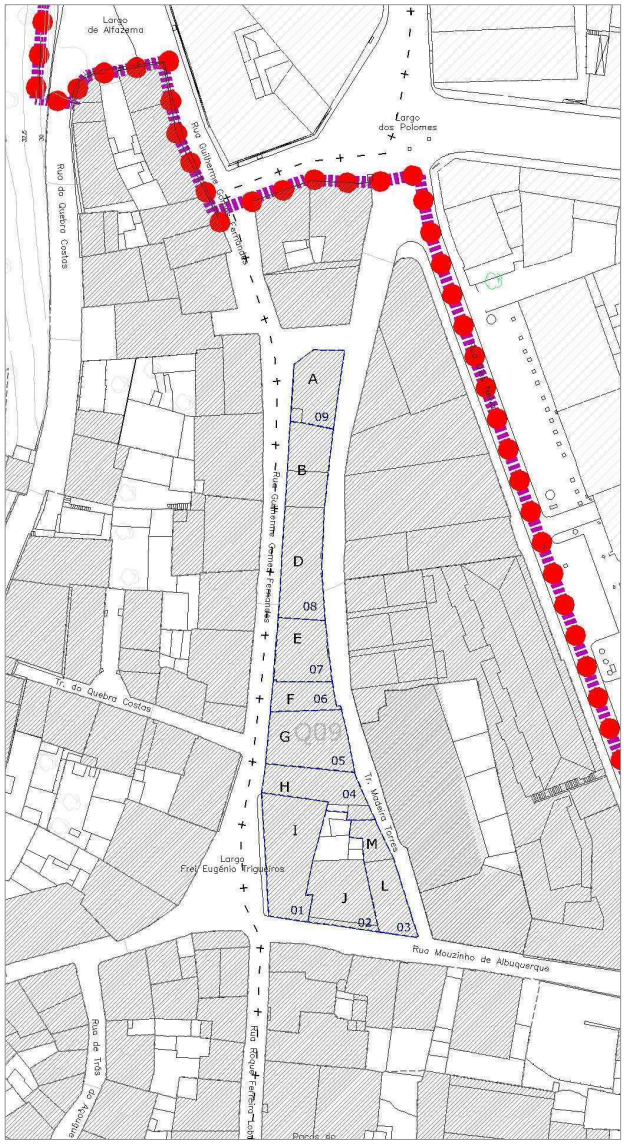
Largo de Alfazema
Largo dos Pelomes
Rua do Quebra Costas
Rua Guilherme Gomes Fernandes
Rua Guilherme Gomes Fernandes
Tv. do Quebra Costas
Tv. Madeira Torres
Largo Frei Eugénio Trigueiros
Rua Mouzinho de Albuquerque
Rua de Tinis
Rua Roque Ferreira Lobo
A
09
B
D
08
E
07
F
06
G
05
H
04
I
M
L
J
01
02
03
Q09

FICHA DO EDIFICADO

Nome do Inquiridor DOT - CMTV

Código de Georeferenciação 0901I

Grau de Protecção do Plano 02

Código do Quarteirão 09

Código da Parcela 0901

Código do Edificio I

1. Dados Gerais

Freguesia São Pedro e Santiago

Largo Frei Eugénio Trigueiros N.º 22 a 25

Rua Mouzinho de Albuquerque N.º 10 a

N.º a

N.º a

Número de Proprietários 1

Número de Locatários 1

Situação Actual do Edificio: Em Obras ☐

Devoluto Integral ☐

Classificação Imóvel Acompanhament

Sentido Tipológico Corrente

Época de Construção 1900-1920

Estado de Conservação Razoável

N.º Pisos (Acima da Cota de Soleira) 3

Área de Implantação (m2) 177

Área Bruta de Construção (m2) 530

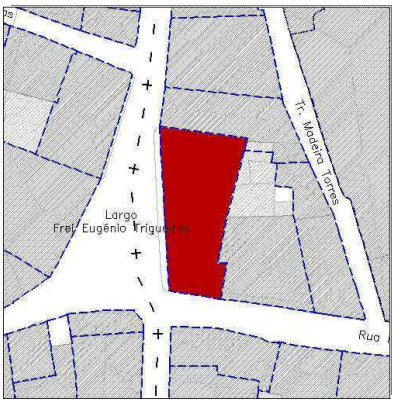

Escala: 1/ 1000

2. Dados Tipológicos

Fracções

Tipo de Organização Fracção por Pisc

Número Total de Fracções 4

Distribuição Funcional:

Devoluta	3		
Habitação	0		
Serviços	1	**Tipo de Serviço**	
Comércio	0	**Tipo de Comércio**	
Equipamento	0	**Tipo de Equipamento**	
Indústria	0	**Tipo de Indústria**	
Armazém	0	**Tipo de Armazém**	
Serviços Públicos	0	**Tipo de Serv. Público**	
		Tipo de Hotelaria	
		Tipo de Associação	

Síntese de Funções

Cave

Rés-do-Chão Serviço

1.º Andar Habitação

2.º Andar Habitação

3.º Andar

4.º Andar e Subsequentes

Sótão

Garagem ☐

Tipo de Utilização

Piso

Observações



FICHA DO EDIFICADO

Nome do Inquiridor	DOT - CMTV	**Código do Quarteirão**	09
Código de Georeferenciação	0902J	**Código da Parcela**	0902
Grau de Protecção do Plano	02	**Código do Edificio**	J

1. Dados Gerais

Freguesia São Pedro e Santiago

Rua Mouzinho de Albuquerque **N.º** 8 **a** 8B

N.º **a**

N.º **a**

N.º **a**

Número de Proprietários 1

Número de Locatários 6

Situação Actual do Edificio: Em Obras ☐

Devoluto Integral ☐

Classificação Imóvel Acompanhament

Sentido Tipológico Corrente

Época de Construção Séc. XIX

Estado de Conservação Razoável

N.º Pisos (Acima da Cota de Soleira) 3

Área de Implantação (m2) 118

Área Bruta de Construção (m2) 353

Escala: **1/ 1000**

2. Dados Tipológicos

Fracções

Tipo de Organização Duplex

Número Total de Fracções 7

Distribuição Funcional:

Devoluta	1		
Habitação	4		
Serviços	0	**Tipo de Serviço**	
Comércio	2	**Tipo de Comércio**	Cabeleireiro
Equipamento	0	**Tipo de Equipamento**	
Indústria	0	**Tipo de Indústria**	
Armazém	0	**Tipo de Armazém**	
Serviços Públicos	0	**Tipo de Serv. Público**	
		Tipo de Hotelaria	
		Tipo de Associação	

Síntese de Funções

Cave	
Rés-do-Chão	Comércio
1.º Andar	Habitação
2.º Andar	Habitação
3.º Andar	
4.º Andar e Subsequentes	
Sótão	
Garagem	☐
Tipo de Utilização	
Piso	

Observações

FICHA DO EDIFICADO

Nome do Inquiridor: DOT - CMTV
Código de Georeferenciação: 0903L
Grau de Protecção do Plano: 02
Código do Quarteirão: 09
Código da Parcela: 0903
Código do Edificio: L

1. Dados Gerais

Freguesia: São Pedro e Santiago

Rua Mouzinho de Albuquerque N.º 6 a 6A
Travessa Madeira Torres N.º 1 a 1A
N.º a
N.º a

Número de Proprietários: 1
Número de Locatários: 3

Situação Actual do Edificio: Em Obras ☐
Devoluto Integral ☐

Classificação: Imóvel Acompanhament
Sentido Tipológico: Corrente
Época de Construção: Séc. XIX
Estado de Conservação: Razoável
N.º Pisos (Acima da Cota de Soleira): 3
Área de Implantação (m2): 73
Área Bruta de Construção (m2): 219

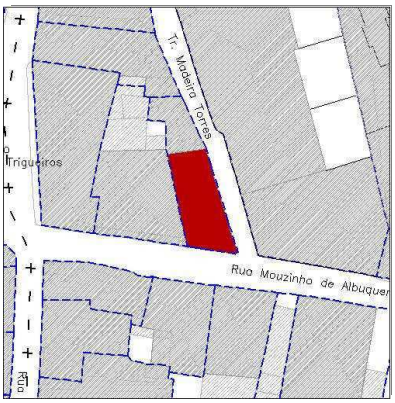

Escala: 1/ 1000

2. Dados Tipológicos

Fracções

Tipo de Organização: Várias Fracções por Pis
Número Total de Fracções: 3

Distribuição Funcional:

Devoluta	0		
Habitação	2		
Serviços	0	Tipo de Serviço	
Comércio	1	Tipo de Comércio	Roupa
Equipamento	0	Tipo de Equipamento	
Indústria	0	Tipo de Indústria	
Armazém	0	Tipo de Armazém	
Serviços Públicos	0	Tipo de Serv. Público	
		Tipo de Hotelaria	
		Tipo de Associação	

Síntese de Funções

Cave	
Rés-do-Chão	Comércio
1.º Andar	Habitação
2.º Andar	Habitação
3.º Andar	
4.º Andar e Subsequentes	
Sótão	
Garagem ☐	
Tipo de Utilização	
Piso	

Observações

PLANO DE PORMENOR DE REABILITAÇÃO DO CENTRO HISTÓRICO DE TORRES VEDRAS

FICHA DO EDIFICADO

Nome do Inquiridor: DOT - CMTV

Código de Georeferenciação: 0903M

Grau de Protecção do Plano: 02

Código do Quarteirão: 09

Código da Parcela: 0903

Código do Edificio: M

1. Dados Gerais

Freguesia: São Pedro e Santiago

Rua Mouzinho de Albuquerque N.º 6 a 6A

Travessa Madeira Torres N.º 1 a 1A

N.º a

N.º a

Número de Proprietários: 1

Número de Locatários: 2

Situação Actual do Edificio: Em Obras ☐

Devoluto Integral ☐

Classificação: Imóvel Corrente

Sentido Tipológico: Corrente

Época de Construção: Séc. XIX

Estado de Conservação: Razoável

N.º Pisos (Acima da Cota de Soleira): 3

Área de Implantação (m2): 32

Área Bruta de Construção (m2): 96

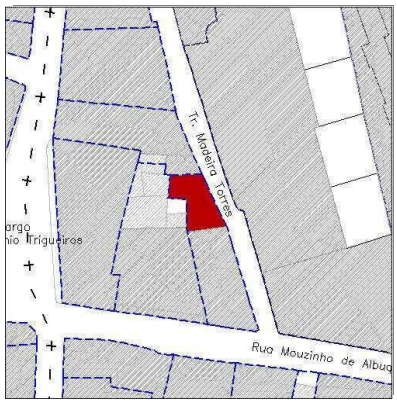

Escala: 1/ 1000

2. Dados Tipológicos

Fracções

Tipo de Organização: Fracção por Pisc

Número Total de Fracções: 2

Distribuição Funcional:

Devoluta	0		
Habitação	1		
Serviços	0	Tipo de Serviço	
Comércio	1	Tipo de Comércio	Sapataria
Equipamento	0	Tipo de Equipamento	
Indústria	0	Tipo de Indústria	
Armazém	0	Tipo de Armazém	
Serviços Públicos	0	Tipo de Serv. Público	
		Tipo de Hotelaria	
		Tipo de Associação	

Síntese de Funções

Cave	
Rés-do-Chão	Comércio
1.º Andar	Habitação
2.º Andar	Habitação
3.º Andar	
4.º Andar e Subsequentes	
Sótão	
Garagem ☐	
Tipo de Utilização	
Piso	

Observações

FICHA DO EDIFICADO

Nome do Inquiridor	DOT - CMTV	**Código do Quarteirão**	09
Código de Georeferenciação	0904H	**Código da Parcela**	0904
Grau de Protecção do Plano	02	**Código do Edificio**	H

1. Dados Gerais

Freguesia São Pedro e Santiago

Largo Frei Eugénio Trigueiros **N.º** 20 **a** 21

N.º **a**

N.º **a**

N.º **a**

Número de Proprietários 1

Número de Locatários 3

Situação Actual do Edificio: Em Obras ☐

Devoluto Integral ☐

Classificação Imóvel Acompanhament

Sentido Tipológico Corrente

Época de Construção Séc. XIX

Estado de Conservação Razoável

N.º Pisos (Acima da Cota de Soleira) 3

Área de Implantação (m2) 100

Área Bruta de Construção (m2) 299

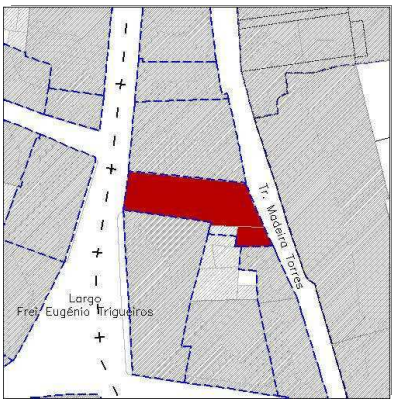

Escala: **1/ 1000**

2. Dados Tipológicos

Fracções

Tipo de Organização Várias Fracções por Pis

Número Total de Fracções 3

Distribuição Funcional:

Devoluta	0		
Habitação	2		
Serviços	1	**Tipo de Serviço**	
Comércio	0	**Tipo de Comércio**	
Equipamento	0	**Tipo de Equipamento**	
Indústria	0	**Tipo de Indústria**	
Armazém	0	**Tipo de Armazém**	
Serviços Públicos	0	**Tipo de Serv. Público**	
		Tipo de Hotelaria	
		Tipo de Associação	

Síntese de Funções

Cave	
Rés-do-Chão	Serviço
1.º Andar	Habitação
2.º Andar	Habitação
3.º Andar	
4.º Andar e Subsequentes	
Sótão	
Garagem	☐
Tipo de Utilização	
Piso	

Observações

FICHA DO EDIFICADO

Nome do Inquiridor DOT - CMTV

Código de Georeferenciação 0905G

Grau de Protecção do Plano 02

Código do Quarteirão 09

Código da Parcela 0905

Código do Edificio G

1. Dados Gerais

Freguesia São Pedro e Santiago

Rua Guilherme Gomes Fernandes N.º 2 a 2B

Travessa Madeira Torres N.º a

N.º a

N.º a

Número de Proprietários 1

Número de Locatários 2

Situação Actual do Edificio: Em Obras ☐

Devoluto Integral ☐

Classificação Imóvel Acompanhament

Sentido Tipológico Corrente

Época de Construção Séc. XIX

Estado de Conservação Mau

N.º Pisos (Acima da Cota de Soleira) 2

Área de Implantação (m2) 132

Área Bruta de Construção (m2) 265

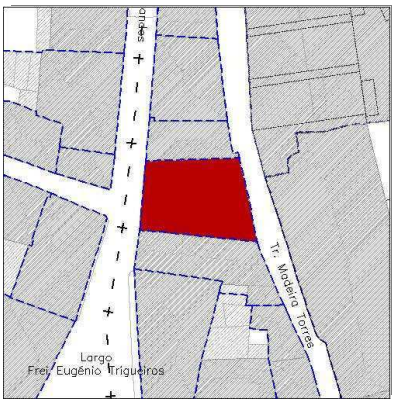

Escala: 1/ 1000

2. Dados Tipológicos

Fracções

Tipo de Organização Várias Fracções por Pis

Número Total de Fracções 3

Distribuição Funcional:

Devoluta	1		
Habitação	2		
Serviços	0	**Tipo de Serviço**	
Comércio	0	**Tipo de Comércio**	
Equipamento	0	**Tipo de Equipamento**	
Indústria	0	**Tipo de Indústria**	
Armazém	0	**Tipo de Armazém**	
Serviços Públicos	0	**Tipo de Serv. Público**	
		Tipo de Hotelaria	
		Tipo de Associação	

Síntese de Funções

Cave	
Rés-do-Chão	Devoluta
1.º Andar	Habitação
2.º Andar	
3.º Andar	
4.º Andar e Subsequentes	
Sótão	
Garagem	☐
Tipo de Utilização	
Piso	

Observações

FICHA DO EDIFICADO

Nome do Inquiridor DOT - CMTV

Código de Georeferenciação 0906F

Grau de Protecção do Plano 02

Código do Quarteirão 09

Código da Parcela 0906

Código do Edificio F

1. Dados Gerais

Freguesia São Pedro e Santiago

Rua Guilherme Gomes Fernandes **N.º** 4 **a** 4A

Travessa Madeira Torres **N.º** 9 **a**

N.º **a**

N.º **a**

Número de Proprietários 1

Número de Locatários 1

Situação Actual do Edificio: Em Obras ☐

Devoluto Integral ☐

Classificação Imóvel Acompanhament

Sentido Tipológico Corrente

Época de Construção 1900-1920

Estado de Conservação Razoável

N.º Pisos (Acima da Cota de Soleira) 3

Área de Implantação (m2) 54

Área Bruta de Construção (m2) 161

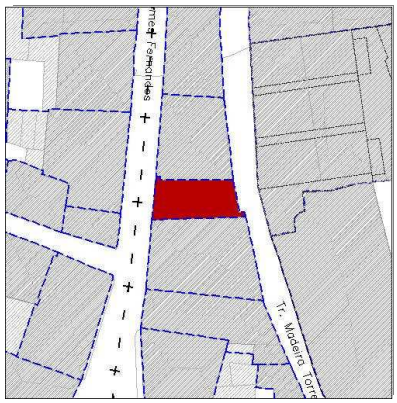

Escala: 1/ 1000

2. Dados Tipológicos

Fracções

Tipo de Organização Fracção por Pisc

Número Total de Fracções 2

Distribuição Funcional:

Devoluta	1		
Habitação	1		
Serviços	0	**Tipo de Serviço**	
Comércio	0	**Tipo de Comércio**	
Equipamento	0	**Tipo de Equipamento**	
Indústria	0	**Tipo de Indústria**	
Armazém	0	**Tipo de Armazém**	
Serviços Públicos	0	**Tipo de Serv. Público**	
		Tipo de Hotelaria	
		Tipo de Associação	

Síntese de Funções

Cave

Rés-do-Chão Habitação

1.º Andar Habitação

2.º Andar Devoluta

3.º Andar

4.º Andar e Subsequentes

Sótão

Garagem ☐

Tipo de Utilização

Piso

Observações

FICHA DO EDIFICADO

Nome do Inquiridor DOT - CMTV

Código de Georeferenciação 0907E

Grau de Protecção do Plano 02

Código do Quarteirão 09

Código da Parcela 0907

Código do Edificio E

1. Dados Gerais

Freguesia São Pedro e Santiago

Rua Guilherme Gomes Fernandes **N.º** 6A **a** 6C

Travessa Madeira Torres **N.º** 11 **a**

N.º **a**

N.º **a**

Número de Proprietários 1

Número de Locatários 1

Situação Actual do Edificio: Em Obras ☐

Devoluto Integral ☐

Classificação Imóvel Acompanhament

Sentido Tipológico Corrente

Época de Construção Séc. XIX

Estado de Conservação Razoável

N.º Pisos (Acima da Cota de Soleira) 2

Área de Implantação (m2) 95

Área Bruta de Construção (m2) 190

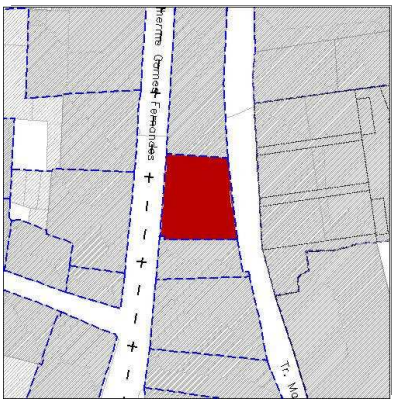

Escala: 1/ 1000

2. Dados Tipológicos

Fracções

Tipo de Organização Fracção por Pisc

Número Total de Fracções 3

Distribuição Funcional:

Devoluta	2		
Habitação	0		
Serviços	0	**Tipo de Serviço**	
Comércio	0	**Tipo de Comércio**	
Equipamento	1	**Tipo de Equipamento**	Religião
Indústria	0	**Tipo de Indústria**	
Armazém	0	**Tipo de Armazém**	
Serviços Públicos	0	**Tipo de Serv. Público**	
		Tipo de Hotelaria	
		Tipo de Associação	

Síntese de Funções

Cave

Rés-do-Chão Equipamentc

1.º Andar Devoluta

2.º Andar

3.º Andar

4.º Andar e Subsequentes

Sótão Devoluta

Garagem ☐

Tipo de Utilização

Piso

Observações

FICHA DO EDIFICADO

Nome do Inquiridor DOT - CMTV

Código de Georeferenciação 0908B

Grau de Protecção do Plano 02

Código do Quarteirão 09

Código da Parcela 0908

Código do Edificio B

1. Dados Gerais

Freguesia São Pedro e Santiago

Rua Guilherme Gomes Fernandes N.º 10A a

Travessa Madeira Torres N.º a

N.º a

N.º a

Número de Proprietários 1

Número de Locatários 0

Situação Actual do Edificio: Em Obras ☑

Devoluto Integral ☐

Classificação Imóvel Acompanhament

Sentido Tipológico Corrente

Época de Construção >=2001

Estado de Conservação Em Obras

N.º Pisos (Acima da Cota de Soleira) 2

Área de Implantação (m2) 98

Área Bruta de Construção (m2) 196

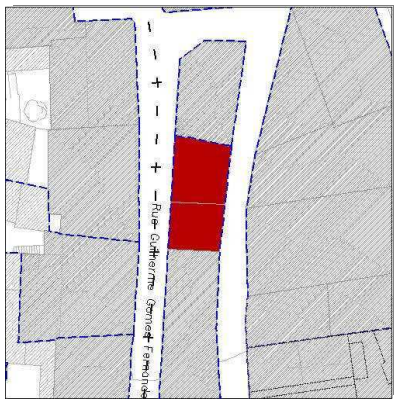

Escala: 1/ 1000

2. Dados Tipológicos

Fracções

Tipo de Organização Duplex

Número Total de Fracções 2

Distribuição Funcional:

Devoluta	0		
Habitação	2		
Serviços	0	**Tipo de Serviço**	
Comércio	0	**Tipo de Comércio**	
Equipamento	0	**Tipo de Equipamento**	
Indústria	0	**Tipo de Indústria**	
Armazém	0	**Tipo de Armazém**	
Serviços Públicos	0	**Tipo de Serv. Público**	
		Tipo de Hotelaria	
		Tipo de Associação	

Síntese de Funções

Cave

Rés-do-Chão Habitação

1.º Andar Habitação

2.º Andar

3.º Andar

4.º Andar e Subsequentes

Sótão

Garagem ☐

Tipo de Utilização

Piso

Observações

FICHA DO EDIFICADO

Nome do Inquiridor DOT - CMTV

Código de Georeferenciação 0908D

Grau de Protecção do Plano 02

Código do Quarteirão 09

Código da Parcela 0908

Código do Edificio D

1. Dados Gerais

Freguesia São Pedro e Santiago

Rua Guilherme Gomes Fernandes N.º ___ a ___

Travessa Madeira Torres N.º ___ a ___

N.º ___ a ___

N.º ___ a ___

Número de Proprietários 1

Número de Locatários 0

Situação Actual do Edificio: Em Obras ☑

Devoluto Integral ☐

Classificação Imóvel Acompanhament

Sentido Tipológico Corrente

Época de Construção >=2001

Estado de Conservação Em Obras

N.º Pisos (Acima da Cota de Soleira) 2

Área de Implantação (m2) 134

Área Bruta de Construção (m2) 269

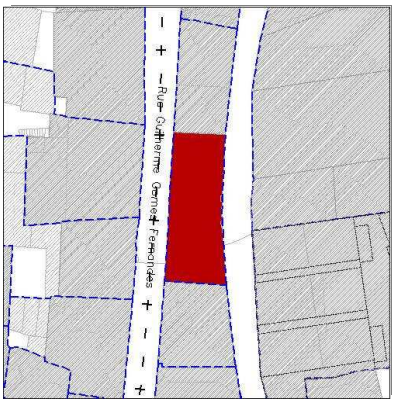

Escala: 1/ 1000

2. Dados Tipológicos

Fracções

Tipo de Organização Duplex

Número Total de Fracções 2

Distribuição Funcional:

Devoluta	2		
Habitação	0		
Serviços	0	**Tipo de Serviço**	
Comércio	0	**Tipo de Comércio**	
Equipamento	0	**Tipo de Equipamento**	
Indústria	0	**Tipo de Indústria**	
Armazém	0	**Tipo de Armazém**	
Serviços Públicos	0	**Tipo de Serv. Público**	
		Tipo de Hotelaria	
		Tipo de Associação	

Síntese de Funções

Cave

Rés-do-Chão Devoluta

1.º Andar Devoluta

2.º Andar

3.º Andar

4.º Andar e Subsequentes

Sótão

Garagem ☐

Tipo de Utilização

Piso

Observações





FICHA DO EDIFICADO

Nome do Inquiridor DOT - CMTV

Código de Georeferenciação 0909A

Grau de Protecção do Plano 02

Código do Quarteirão 09

Código da Parcela 0909

Código do Edificio A

1. Dados Gerais

Freguesia São Pedro e Santiago

Rua Guilherme Gomes Fernandes N.º 12 a 14

Travessa Madeira Torres N.º a

Travessa Guilherme Gomes Fernende N.º a

N.º a

Número de Proprietários 1

Número de Locatários 1

Situação Actual do Edificio: Em Obras ☐

Devoluto Integral ☐

Classificação Imóvel Corrente

Sentido Tipológico Corrente

Época de Construção 1971-2000

Estado de Conservação Bom

N.º Pisos (Acima da Cota de Soleira) 2

Área de Implantação (m2) 96

Área Bruta de Construção (m2) 193

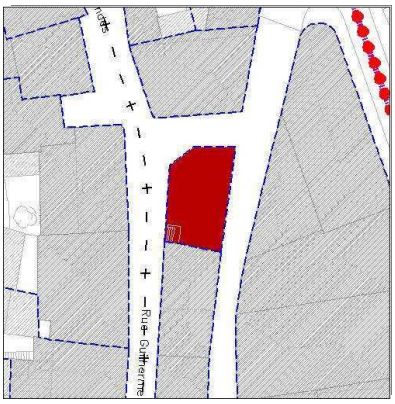

Escala: 1/ 1000

2. Dados Tipológicos

Fracções

Tipo de Organização Fracção por Pisc

Número Total de Fracções 2

Distribuição Funcional:

Devoluta	0		
Habitação	0		
Serviços	0	**Tipo de Serviço**	
Comércio	1	**Tipo de Comércio**	
Equipamento	0	**Tipo de Equipamento**	
Indústria	0	**Tipo de Indústria**	
Armazém	1	**Tipo de Armazém**	
Serviços Públicos	0	**Tipo de Serv. Público**	
		Tipo de Hotelaria	
		Tipo de Associação	

Síntese de Funções

Cave

Rés-do-Chão Comércio

1.º Andar Armazém

2.º Andar

3.º Andar

4.º Andar e Subsequentes

Sótão

Garagem ☐

Tipo de Utilização

Piso

Observações

Q10

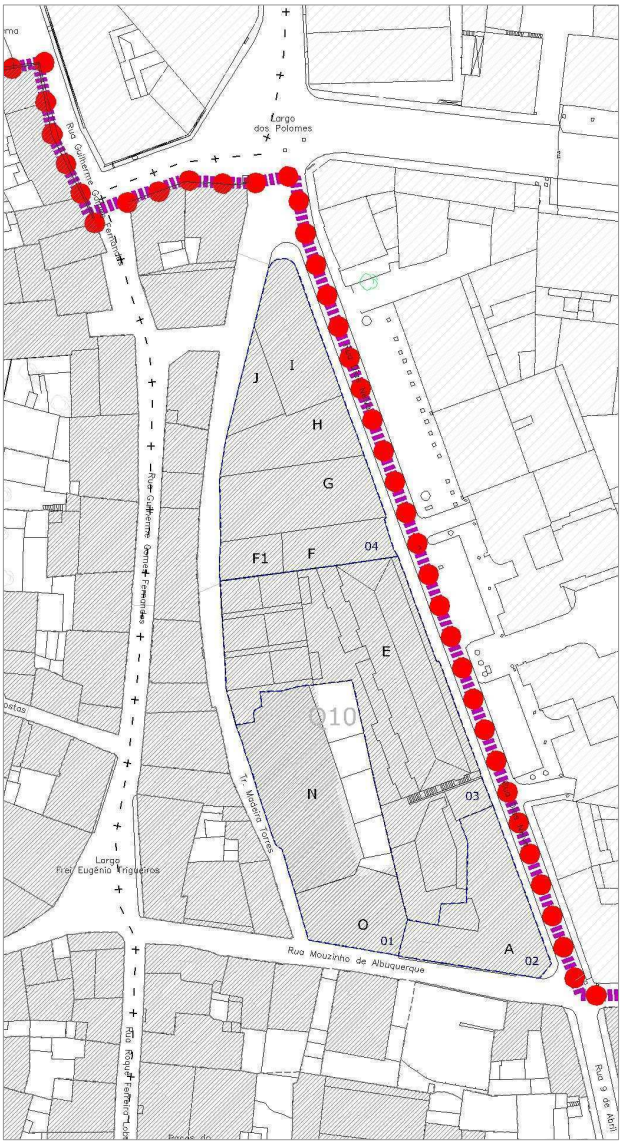
Largo dos Polomes
Rua Guilherme Gomes Fernandes
J
I
H
G
F1
F
04
E
Q10
N
03
Tr. Madeira Torres
Largo Frei Eugénio Trigueiros
O
01
A
02
Rua Mouzinho de Albuquerque
Rua 9 de Abril

PLANO DE PORMENOR DE REABILITAÇÃO DO CENTRO HISTÓRICO DE TORRES VEDRAS

FICHA DO EDIFICADO

Nome do Inquiridor DOT - CMTV

Código de Georeferenciação 1001N

Grau de Protecção do Plano 02

Código do Quarteirão 10

Código da Parcela 1001

Código do Edificio N

1. Dados Gerais

Freguesia São Pedro e Santiago

Travessa Madeira Torres **N.º** ___ **a** ___

N.º ___ **a** ___

N.º ___ **a** ___

N.º ___ **a** ___

Número de Proprietários 1

Número de Locatários 0

Situação Actual do Edificio: Em Obras ☐

Devoluto Integral ☐

Classificação Imóvel Acompanhamento

Sentido Tipológico Corrente

Época de Construção >=2001

Estado de Conservação Bom

N.º Pisos (Acima da Cota de Soleira) 2

Área de Implantação (m2) 442

Área Bruta de Construção (m2) 884

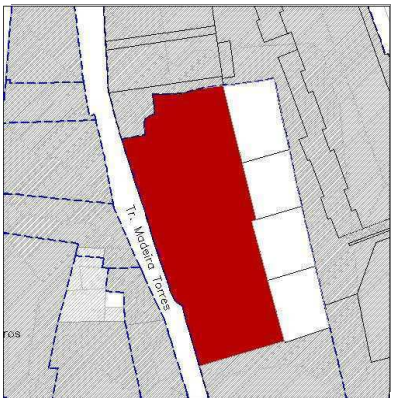

Escala: 1/ 1000

2. Dados Tipológicos

Fracções

Tipo de Organização Várias Fracções por Piso

Número Total de Fracções 4

Distribuição Funcional:

Devoluta	4		
Habitação	0		
Serviços	0	**Tipo de Serviço**	
Comércio	0	**Tipo de Comércio**	
Equipamento	0	**Tipo de Equipamento**	
Indústria	0	**Tipo de Indústria**	
Armazém	0	**Tipo de Armazém**	
Serviços Públicos	0	**Tipo de Serv. Público**	
		Tipo de Hotelaria	
		Tipo de Associação	

Síntese de Funções

Cave

Rés-do-Chão Habitação

1.º Andar Habitação

2.º Andar

3.º Andar

4.º Andar e Subsequentes

Sótão

Garagem ☐

Tipo de Utilização

Piso

Observações

FICHA DO EDIFICADO

Nome do Inquiridor: DOT - CMTV
Código de Georeferenciação: 1001O
Grau de Protecção do Plano: 02
Código do Quarteirão: 10
Código da Parcela: 1001
Código do Edificio: O

1. Dados Gerais

Freguesia: São Pedro e Santiago

Travessa Madeira Torres N.º a
Rua Mouzinho de Albuquerque N.º a
N.º a
N.º a

Número de Proprietários: 1
Número de Locatários: 0

Situação Actual do Edificio: Em Obras ☐ Devoluto Integral ☐

Classificação: Imóvel Acompanhamento
Sentido Tipológico: Corrente
Época de Construção: >=2001
Estado de Conservação: Bom
N.º Pisos (Acima da Cota de Soleira): 2
Área de Implantação (m2): 218
Área Bruta de Construção (m2): 435

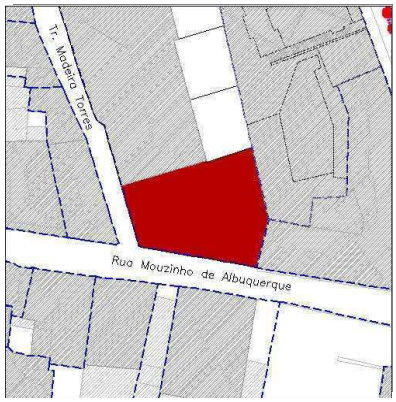

Escala: 1/ 1000

2. Dados Tipológicos

Fracções

Tipo de Organização: Várias Fracções por Piso
Número Total de Fracções: 4

Distribuição Funcional:

Devoluta	0		
Habitação	2		
Serviços	0	Tipo de Serviço	
Comércio	2	Tipo de Comércio	Cabeleireiro
Equipamento	0	Tipo de Equipamento	
Indústria	0	Tipo de Indústria	
Armazém	0	Tipo de Armazém	
Serviços Públicos	0	Tipo de Serv. Público	
		Tipo de Hotelaria	
		Tipo de Associação	

Síntese de Funções

Cave	
Rés-do-Chão	Comércio
1.º Andar	Habitação
2.º Andar	
3.º Andar	
4.º Andar e Subsequentes	
Sótão	
Garagem	☐
Tipo de Utilização	
Piso	

Observações

FICHA DO EDIFICADO

Nome do Inquiridor	DOT - CMTV	**Código do Quarteirão**	10
Código de Georeferenciação	1002A	**Código da Parcela**	1002
Grau de Protecção do Plano	02	**Código do Edificio**	A

1. Dados Gerais

Freguesia São Pedro e Santiago

Rua Dias Neiva	N.º 1 a 3B		
Rua Mouzinho de Albuquerque	N.º 2 a 2G		
	N.º a		
	N.º a		

Número de Proprietários 1
Número de Locatários 3

Situação Actual do Edificio: Em Obras ☐ Devoluto Integral ☐

Classificação Imóvel Acompanhamento
Sentido Tipológico Corrente
Época de Construção 1900-1920
Estado de Conservação Bom
N.º Pisos (Acima da Cota de Soleira) 3
Área de Implantação (m2) 359
Área Bruta de Construção (m2) 1076

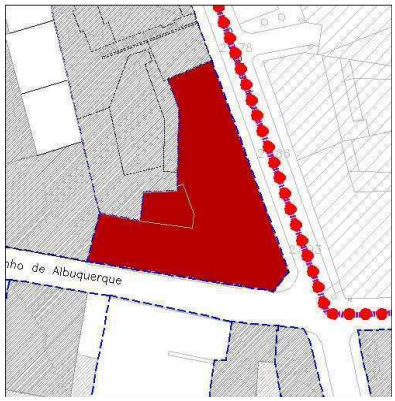

Escala: 1/ 1000

2. Dados Tipológicos

Fracções

Tipo de Organização Várias Fracções por Piso
Número Total de Fracções 5

Distribuição Funcional:

Devoluta	2		
Habitação	0		
Serviços	1	**Tipo de Serviço**	
Comércio	2	**Tipo de Comércio**	Restauração - Supermercado
Equipamento	0	**Tipo de Equipamento**	
Indústria	0	**Tipo de Indústria**	
Armazém	0	**Tipo de Armazém**	
Serviços Públicos	0	**Tipo de Serv. Público**	
		Tipo de Hotelaria	Residencial
		Tipo de Associação	

Síntese de Funções

Cave	
Rés-do-Chão	Comércio e Serviço
1.º Andar	Serviço
2.º Andar	Serviço
3.º Andar	
4.º Andar e Subsequentes	
Sótão	
Garagem ☐	
Tipo de Utilização	
Piso	

Observações

FICHA DO EDIFICADO

Nome do Inquiridor	DOT - CMTV	**Código do Quarteirão**	10
Código de Georeferenciação	1003E	**Código da Parcela**	1003
Grau de Protecção do Plano	02	**Código do Edificio**	E

1. Dados Gerais

Freguesia São Pedro e Santiago

Rua Dias Neiva	N.º 9	a	9D
Travessa Madeira Torres	N.º	a	
	N.º	a	
	N.º	a	

Número de Proprietários 1

Número de Locatários 0

Situação Actual do Edificio: Em Obras ☑ Devoluto Integral ☐

Classificação Imóvel Acompanhamento

Sentido Tipológico Corrente

Época de Construção >=2001

Estado de Conservação Em Obras

N.º Pisos (Acima da Cota de Soleira) 3

Área de Implantação (m2) 1299

Área Bruta de Construção (m2) 3897

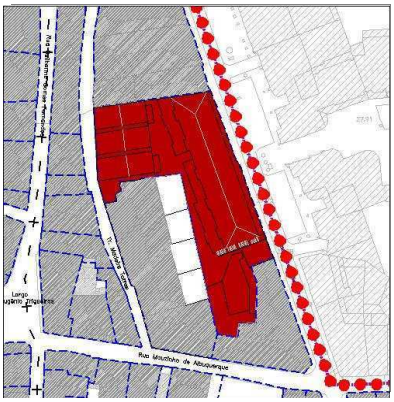

Escala: 1/ 2000

2. Dados Tipológicos

Fracções

Tipo de Organização Várias Fracções por Piso

Número Total de Fracções 17

Distribuição Funcional:

Devoluta	17		
Habitação	0		
Serviços	0	**Tipo de Serviço**	
Comércio	0	**Tipo de Comércio**	
Equipamento	0	**Tipo de Equipamento**	
Indústria	0	**Tipo de Indústria**	
Armazém	0	**Tipo de Armazém**	
Serviços Públicos	0	**Tipo de Serv. Público**	
		Tipo de Hotelaria	
		Tipo de Associação	

Síntese de Funções

Cave	
Rés-do-Chão	Devoluta
1.º Andar	Devoluta
2.º Andar	Devoluta
3.º Andar	
4.º Andar e Subsequentes	
Sótão	Devoluta
Garagem	☑
Tipo de Utilização	Garagem
Piso	Cave

Observações



FICHA DO EDIFICADO

Nome do Inquiridor	DOT - CMTV	**Código do Quarteirão**	10
Código de Georeferenciação	1004F	**Código da Parcela**	1004
Grau de Protecção do Plano	02	**Código do Edificio**	F

1. Dados Gerais

Freguesia São Pedro e Santiago

Rua Dias Neiva — N.º 11 a

N.º a

N.º a

N.º a

Número de Proprietários 1

Número de Locatários 0

Situação Actual do Edificio: Em Obras ☐

Devoluto Integral ☑

Classificação Imóvel Corrente

Sentido Tipológico Corrente

Época de Construção 1941-1970

Estado de Conservação Razoável

N.º Pisos (Acima da Cota de Soleira) 1

Área de Implantação (m2) 127

Área Bruta de Construção (m2) 127

Escala: 1/ 1000

2. Dados Tipológicos

Fracções

Tipo de Organização Fracção Única

Número Total de Fracções 1

Distribuição Funcional:

Devoluta	1		
Habitação	0		
Serviços	0	**Tipo de Serviço**	
Comércio	0	**Tipo de Comércio**	
Equipamento	0	**Tipo de Equipamento**	
Indústria	0	**Tipo de Indústria**	
Armazém	0	**Tipo de Armazém**	
Serviços Públicos	0	**Tipo de Serv. Público**	
		Tipo de Hotelaria	
		Tipo de Associação	

Síntese de Funções

Cave

Rés-do-Chão Devoluta

1.º Andar

2.º Andar

3.º Andar

4.º Andar e Subsequentes

Sótão

Garagem ☐

Tipo de Utilização

Piso

Observações

PLANO DE PORMENOR DE REABILITAÇÃO DO CENTRO HISTÓRICO DE TORRES VEDRAS

FICHA DO EDIFICADO

Nome do Inquiridor	DOT - CMTV	**Código do Quarteirão**	10
Código de Georeferenciação	1004F1	**Código da Parcela**	1004
Grau de Protecção do Plano	02	**Código do Edificio**	F1

1. Dados Gerais

Freguesia São Pedro e Santiago

Travessa Madeira Torres **N.º** ___ **a** ___

N.º ___ **a** ___

N.º ___ **a** ___

N.º ___ **a** ___

Número de Proprietários 1

Número de Locatários 0

Situação Actual do Edificio: **Em Obras** ☑

Devoluto Integral ☑

Classificação Imóvel Corrente

Sentido Tipológico Corrente

Época de Construção 1941-1970

Estado de Conservação Razoável

N.º Pisos (Acima da Cota de Soleira) 1

Área de Implantação (m2) 72

Área Bruta de Construção (m2) 72

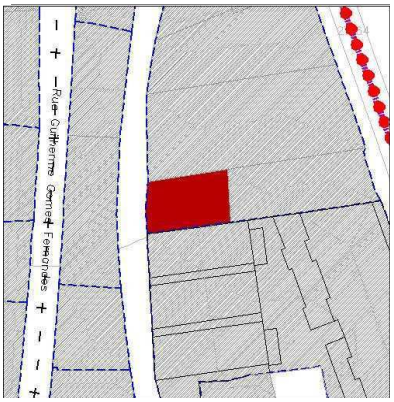

Escala: 1/ 1000

2. Dados Tipológicos

Fracções

Tipo de Organização Fracção Única

Número Total de Fracções 1

Distribuição Funcional:

Devoluta	1		
Habitação	0		
Serviços	0	**Tipo de Serviço**	
Comércio	0	**Tipo de Comércio**	
Equipamento	0	**Tipo de Equipamento**	
Indústria	0	**Tipo de Indústria**	
Armazém	0	**Tipo de Armazém**	
Serviços Públicos	0	**Tipo de Serv. Público**	
		Tipo de Hotelaria	
		Tipo de Associação	

Síntese de Funções

Cave	
Rés-do-Chão	Devoluta
1.º Andar	
2.º Andar	
3.º Andar	
4.º Andar e Subsequentes	
Sótão	
Garagem	☐
Tipo de Utilização	
Piso	

Observações

FICHA DO EDIFICADO

Nome do Inquiridor	DOT - CMTV	**Código do Quarteirão**	10
Código de Georeferenciação	1004G	**Código da Parcela**	1004
Grau de Protecção do Plano	02	**Código do Edificio**	G

1. Dados Gerais

Freguesia São Pedro e Santiago

Rua Dias Neiva N.º 13 a

Travessa Madeira Torres N.º a

N.º a

N.º a

Número de Proprietários 1

Número de Locatários 0

Situação Actual do Edificio: Em Obras ☐

Devoluto Integral ☑

Classificação Imóvel Acompanhamento

Sentido Tipológico Corrente

Época de Construção 1900-1920

Estado de Conservação Mau

N.º Pisos (Acima da Cota de Soleira) 2

Área de Implantação (m2) 293

Área Bruta de Construção (m2) 585

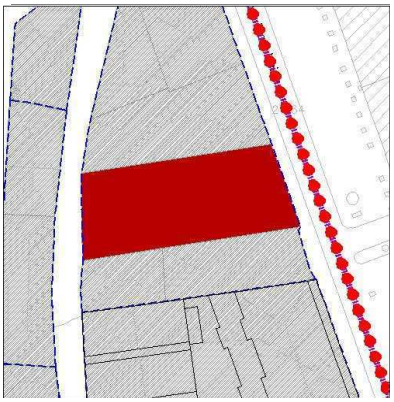

Escala: 1/ 1000

2. Dados Tipológicos

Fracções

Tipo de Organização Fracção por Piso

Número Total de Fracções 2

Distribuição Funcional:

Devoluta	2		
Habitação	0		
Serviços	0	**Tipo de Serviço**	
Comércio	0	**Tipo de Comércio**	
Equipamento	0	**Tipo de Equipamento**	
Indústria	0	**Tipo de Indústria**	
Armazém	0	**Tipo de Armazém**	
Serviços Públicos	0	**Tipo de Serv. Público**	
		Tipo de Hotelaria	
		Tipo de Associação	

Síntese de Funções

Cave	
Rés-do-Chão	Devoluta
1.º Andar	Devoluta
2.º Andar	
3.º Andar	
4.º Andar e Subsequentes	
Sótão	
Garagem	☐
Tipo de Utilização	
Piso	

Observações

FICHA DO EDIFICADO

Nome do Inquiridor	DOT - CMTV	**Código do Quarteirão**	10
Código de Georeferenciação	1004H	**Código da Parcela**	1004
Grau de Protecção do Plano	02	**Código do Edificio**	H

1. Dados Gerais

Freguesia São Pedro e Santiago

Rua Dias Neiva N.º 15 a
Travessa Madeira Torres N.º a
N.º a
N.º a

Número de Proprietários 1
Número de Locatários 0

Situação Actual do Edificio: Em Obras ☐
Devoluto Integral ☑

Classificação Imóvel Acompanhamento
Sentido Tipológico Corrente
Época de Construção 1900-1920
Estado de Conservação Mau
N.º Pisos (Acima da Cota de Soleira) 2
Área de Implantação (m2) 195
Área Bruta de Construção (m2) 389

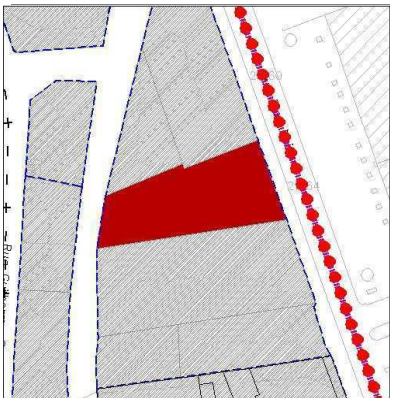

Escala: 1/ 1000

2. Dados Tipológicos

Fracções

Tipo de Organização Fracção por Piso
Número Total de Fracções 2

Distribuição Funcional:

Devoluta	2		
Habitação	0		
Serviços	0	**Tipo de Serviço**	
Comércio	0	**Tipo de Comércio**	
Equipamento	0	**Tipo de Equipamento**	
Indústria	0	**Tipo de Indústria**	
Armazém	0	**Tipo de Armazém**	
Serviços Públicos	0	**Tipo de Serv. Público**	
		Tipo de Hotelaria	
		Tipo de Associação	

Síntese de Funções

Cave	
Rés-do-Chão	Devoluta
1.º Andar	Devoluta
2.º Andar	
3.º Andar	
4.º Andar e Subsequentes	
Sótão	
Garagem ☐	
Tipo de Utilização	
Piso	

Observações

PLANO DE PORMENOR DE REABILITAÇÃO DO CENTRO HISTÓRICO DE TORRES VEDRAS

FICHA DO EDIFICADO

Nome do Inquiridor	DOT - CMTV	**Código do Quarteirão**	10
Código de Georeferenciação	1004I	**Código da Parcela**	1004
Grau de Protecção do Plano	02	**Código do Edificio**	I

1. Dados Gerais

Freguesia São Pedro e Santiago

Rua Dias Neiva N.º 17 a 17B

Largo dos Polomes N.º a

Travessa Madeira Torres N.º a

N.º a

Número de Proprietários 1

Número de Locatários 1

Situação Actual do Edificio: Em Obras ☐

Devoluto Integral ☐

Classificação Imóvel Acompanhamento

Sentido Tipológico Corrente

Época de Construção 1900-1920

Estado de Conservação Mau

N.º Pisos (Acima da Cota de Soleira) 2

Área de Implantação (m2) 226

Área Bruta de Construção (m2) 451

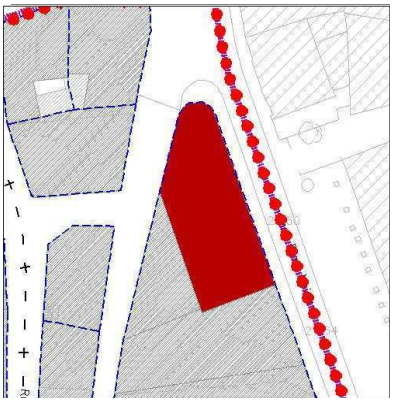

Escala: 1/ 1000

2. Dados Tipológicos

Fracções

Tipo de Organização Várias Fracções por Piso

Número Total de Fracções 3

Distribuição Funcional:

Devoluta	1		
Habitação	2		
Serviços	0	**Tipo de Serviço**	
Comércio	0	**Tipo de Comércio**	
Equipamento	0	**Tipo de Equipamento**	
Indústria	0	**Tipo de Indústria**	
Armazém	0	**Tipo de Armazém**	
Serviços Públicos	0	**Tipo de Serv. Público**	
		Tipo de Hotelaria	
		Tipo de Associação	

Síntese de Funções

Cave	
Rés-do-Chão	Devoluta
1.º Andar	Habitação
2.º Andar	
3.º Andar	
4.º Andar e Subsequentes	
Sótão	
Garagem ☐	
Tipo de Utilização	
Piso	

Observações

PLANO DE PORMENOR DE REABILITAÇÃO DO CENTRO HISTÓRICO DE TORRES VEDRAS

FICHA DO EDIFICADO

Nome do Inquiridor	DOT - CMTV	**Código do Quarteirão**	10
Código de Georeferenciação	1004J	**Código da Parcela**	1004
Grau de Protecção do Plano	02	**Código do Edificio**	J

1. Dados Gerais

Freguesia São Pedro e Santiago

Travessa Madeira Torres **N.º** 8 **a** 8B

N.º **a**

N.º **a**

N.º **a**

Número de Proprietários 1

Número de Locatários 1

Situação Actual do Edificio: **Em Obras** ☐

Devoluto Integral ☑

Classificação Imóvel Corrente

Sentido Tipológico Industrial

Época de Construção 1900-1920

Estado de Conservação Razoável

N.º Pisos (Acima da Cota de Soleira) 1

Área de Implantação (m2) 85

Área Bruta de Construção (m2) 85

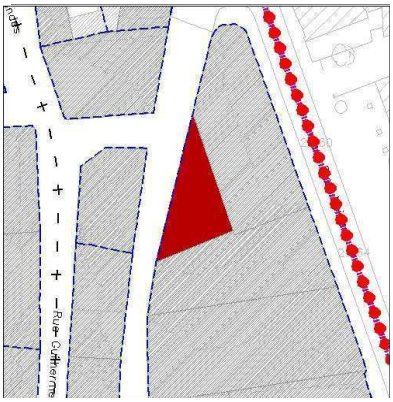

Escala: 1/ 1000

2. Dados Tipológicos

Fracções

Tipo de Organização Fracção Única

Número Total de Fracções 1

Distribuição Funcional:

Devoluta	1		
Habitação	0		
Serviços	0	**Tipo de Serviço**	
Comércio	0	**Tipo de Comércio**	
Equipamento	0	**Tipo de Equipamento**	
Indústria	0	**Tipo de Indústria**	
Armazém	0	**Tipo de Armazém**	
Serviços Públicos	0	**Tipo de Serv. Público**	
		Tipo de Hotelaria	
		Tipo de Associação	

Síntese de Funções

Cave	
Rés-do-Chão	Devoluta
1.º Andar	
2.º Andar	
3.º Andar	
4.º Andar e Subsequentes	
Sótão	
Garagem	☐
Tipo de Utilização	
Piso	

Observações

Q11

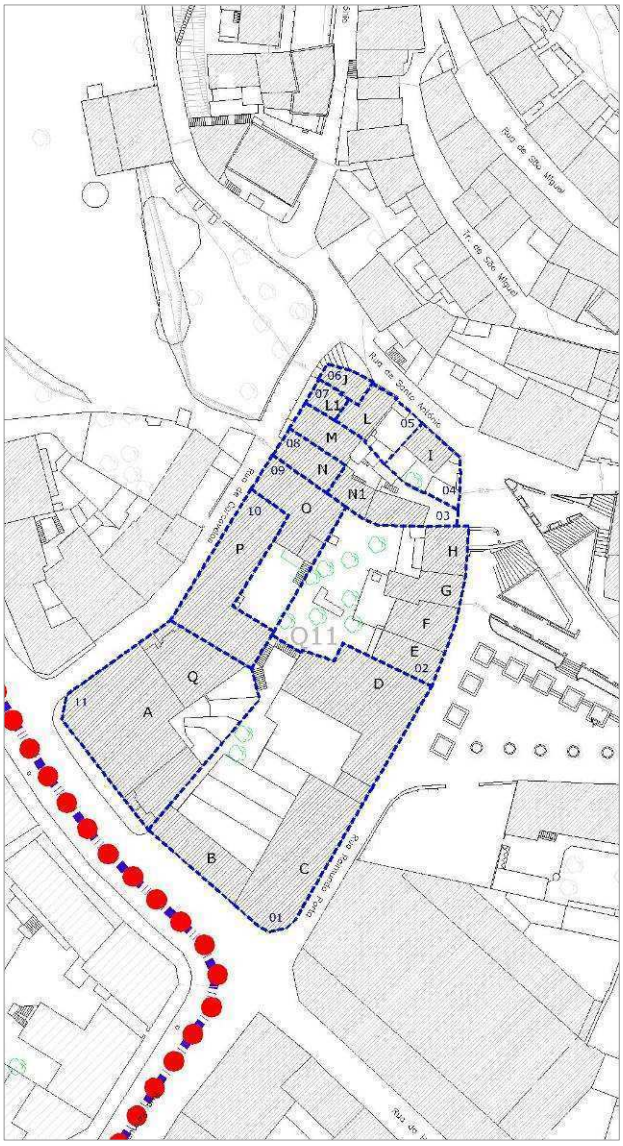

FICHA DO EDIFICADO

Nome do Inquiridor	DOT - CMTV	**Código do Quarteirão**	11
Código de Georeferenciação	1101B	**Código da Parcela**	1101
Grau de Protecção do Plano	02	**Código do Edificio**	B

1. Dados Gerais

Freguesia Santa Maria

Rua de São Gonçalo de Lagos N.º 6 a

Rua de Carcavelos N.º a

N.º a

N.º a

Número de Proprietários 1

Número de Locatários 1

Situação Actual do Edificio: Em Obras ☐

Devoluto Integral ☐

Classificação Imóvel Dissonante

Sentido Tipológico Industrial

Época de Construção 1941-1970

Estado de Conservação Bom

N.º Pisos (Acima da Cota de Soleira) 2

Área de Implantação (m2) 111

Área Bruta de Construção (m2) 222

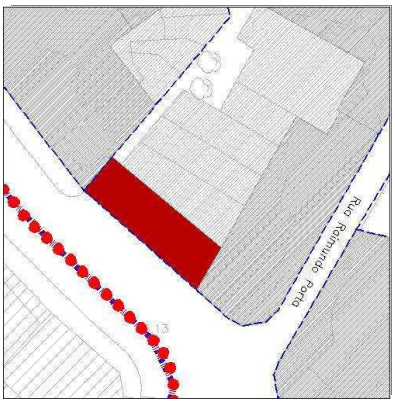

Escala: 1/ 1000

2. Dados Tipológicos

Fracções

Tipo de Organização Duplex

Número Total de Fracções 1

Distribuição Funcional:

Devoluta	0		
Habitação	0		
Serviços	1	**Tipo de Serviço**	
Comércio	0	**Tipo de Comércio**	
Equipamento	0	**Tipo de Equipamento**	
Indústria	0	**Tipo de Indústria**	
Armazém	0	**Tipo de Armazém**	
Serviços Públicos	0	**Tipo de Serv. Público**	
		Tipo de Hotelaria	
		Tipo de Associação	

Síntese de Funções

Cave	
Rés-do-Chão	Serviço e Armazém
1.º Andar	Serviço
2.º Andar	
3.º Andar	
4.º Andar e Subsequentes	
Sótão	
Garagem	☐
Tipo de Utilização	
Piso	

Observações

PLANO DE PORMENOR DE REABILITAÇÃO DO CENTRO HISTÓRICO DE TORRES VEDRAS

FICHA DO EDIFICADO

Nome do Inquiridor: DOT - CMTV

Código de Georeferenciação: 1101C

Grau de Protecção do Plano: 02

Código do Quarteirão: 11

Código da Parcela: 1101

Código do Edificio: C

1. Dados Gerais

Freguesia: Santa Maria

Rua de São Gonçalo de Lagos N.º ___ a ___

Rua Raimundo Porta N.º ___ a ___

N.º ___ a ___

N.º ___ a ___

Número de Proprietários: 1

Número de Locatários: 1

Situação Actual do Edificio: Em Obras ☐

Devoluto Integral ☐

Classificação: Imóvel Acompanhament

Sentido Tipológico: Corrente

Época de Construção: 1900-1920

Estado de Conservação: Razoável

N.º Pisos (Acima da Cota de Soleira): 1

Área de Implantação (m2): 287

Área Bruta de Construção (m2): 287

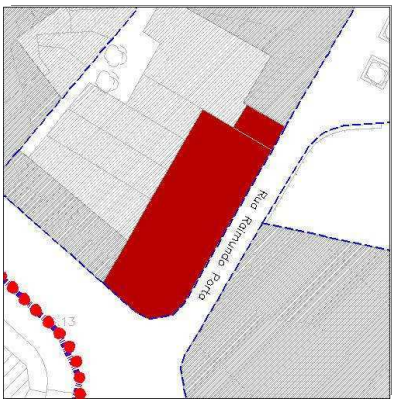

Escala: 1/ 1000

2. Dados Tipológicos

Fracções

Tipo de Organização: Fracção Única

Número Total de Fracções: 1

Distribuição Funcional:

Devoluta	0		
Habitação	0		
Serviços	1	Tipo de Serviço	
Comércio	0	Tipo de Comércio	
Equipamento	0	Tipo de Equipamento	
Indústria	0	Tipo de Indústria	
Armazém	0	Tipo de Armazém	
Serviços Públicos	0	Tipo de Serv. Público	
		Tipo de Hotelaria	
		Tipo de Associação	

Síntese de Funções

Cave	
Rés-do-Chão	Serviço
1.º Andar	
2.º Andar	
3.º Andar	
4.º Andar e Subsequentes	
Sótão	
Garagem	☐
Tipo de Utilização	
Piso	

Observações

FICHA DO EDIFICADO

Nome do Inquiridor DOT - CMTV
Código de Georeferenciação 1101D
Grau de Protecção do Plano 02

Código do Quarteirão 11
Código da Parcela 1101
Código do Edificio D

1. Dados Gerais

Freguesia Santa Maria

Largo de Santo António **N.º** 8 **a** 10
N.º **a**
N.º **a**
N.º **a**

Número de Proprietários 1
Número de Locatários 1

Situação Actual do Edificio: Em Obras ☐
Devoluto Integral ☐

Classificação Imóvel Acompanhament
Sentido Tipológico Corrente
Época de Construção 1900-1920
Estado de Conservação Mau
N.º Pisos (Acima da Cota de Soleira) 2
Área de Implantação (m2) 291
Área Bruta de Construção (m2) 582

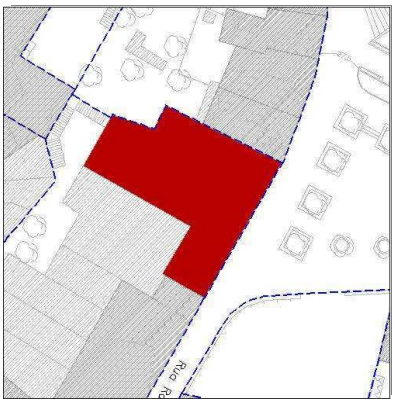

Escala: 1/ 1000

2. Dados Tipológicos

Fracções

Tipo de Organização Fracção por Pisc
Número Total de Fracções 3

Distribuição Funcional:

Devoluta	0		
Habitação	0		
Serviços	0	**Tipo de Serviço**	
Comércio	0	**Tipo de Comércio**	
Equipamento	3	**Tipo de Equipamento**	Acção Social
Indústria	0	**Tipo de Indústria**	
Armazém	0	**Tipo de Armazém**	
Serviços Públicos	0	**Tipo de Serv. Público**	
		Tipo de Hotelaria	
		Tipo de Associação	

Síntese de Funções

Cave
Rés-do-Chão Equipamentc
1.º Andar Equipamentc
2.º Andar
3.º Andar
4.º Andar e Subsequentes
Sótão Equipamentc
Garagem ☐
Tipo de Utilização
Piso

Observações



PLANO DE PORMENOR DE REABILITAÇÃO DO CENTRO HISTÓRICO DE TORRES VEDRAS

FICHA DO EDIFICADO

Nome do Inquiridor DOT - CMTV

Código de Georeferenciação 1102E

Grau de Protecção do Plano 02

Código do Quarteirão 11

Código da Parcela 1102

Código do Edificio E

1. Dados Gerais

Freguesia Santa Maria

Largo de Santo António **N.º** 11 **a**

N.º **a**

N.º **a**

N.º **a**

Número de Proprietários 1

Número de Locatários 1

Situação Actual do Edificio: Em Obras ☐

Devoluto Integral ☐

Classificação Imóvel Acompanhament

Sentido Tipológico Corrente

Época de Construção Séc. XIX

Estado de Conservação Mau

N.º Pisos (Acima da Cota de Soleira) 2

Área de Implantação (m2) 63

Área Bruta de Construção (m2) 126

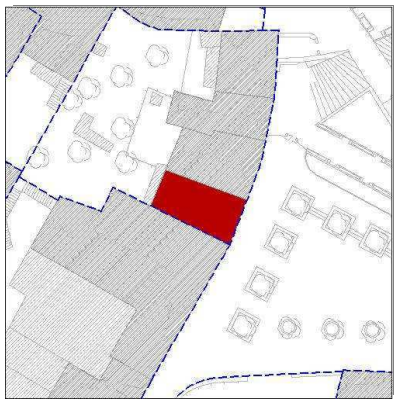

Escala: **1/ 1000**

2. Dados Tipológicos

Fracções

Tipo de Organização Duplex

Número Total de Fracções 1

Distribuição Funcional:

Devoluta	0		
Habitação	1		
Serviços	0	**Tipo de Serviço**	
Comércio	0	**Tipo de Comércio**	
Equipamento	0	**Tipo de Equipamento**	
Indústria	0	**Tipo de Indústria**	
Armazém	0	**Tipo de Armazém**	
Serviços Públicos	0	**Tipo de Serv. Público**	
		Tipo de Hotelaria	
		Tipo de Associação	

Síntese de Funções

Cave

Rés-do-Chão Habitação

1.º Andar Habitação

2.º Andar

3.º Andar

4.º Andar e Subsequentes

Sótão

Garagem ☐

Tipo de Utilização

Piso

Observações

PLANO DE PORMENOR DE REABILITAÇÃO DO CENTRO HISTÓRICO DE TORRES VEDRAS

FICHA DO EDIFICADO

Nome do Inquiridor DOT - CMTV

Código de Georeferenciação 1102F

Grau de Protecção do Plano 02

Código do Quarteirão 11

Código da Parcela 1102

Código do Edificio F

1. Dados Gerais

Freguesia Santa Maria

Largo de Santo António **N.º** 12 **a**

N.º **a**

N.º **a**

N.º **a**

Número de Proprietários 1

Número de Locatários 1

Situação Actual do Edificio: **Em Obras** ☐

Devoluto Integral ☐

Classificação Imóvel Acompanhament

Sentido Tipológico Corrente

Época de Construção Séc. XIX

Estado de Conservação Mau

N.º Pisos (Acima da Cota de Soleira) 2

Área de Implantação (m2) 75

Área Bruta de Construção (m2) 150

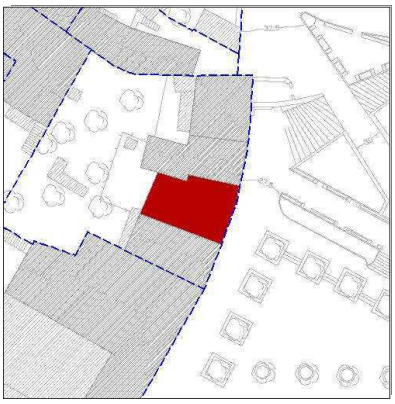

Escala: **1/ 1000**

2. Dados Tipológicos

Fracções

Tipo de Organização Duplex

Número Total de Fracções 1

Distribuição Funcional:

Devoluta	0		
Habitação	1		
Serviços	0	**Tipo de Serviço**	
Comércio	0	**Tipo de Comércio**	
Equipamento	0	**Tipo de Equipamento**	
Indústria	0	**Tipo de Indústria**	
Armazém	0	**Tipo de Armazém**	
Serviços Públicos	0	**Tipo de Serv. Público**	
		Tipo de Hotelaria	
		Tipo de Associação	

Síntese de Funções

Cave

Rés-do-Chão Habitação

1.º Andar Habitação

2.º Andar

3.º Andar

4.º Andar e Subsequentes

Sótão

Garagem ☐

Tipo de Utilização

Piso

Observações

PLANO DE PORMENOR DE REABILITAÇÃO DO CENTRO HISTÓRICO DE TORRES VEDRAS

FICHA DO EDIFICADO

Nome do Inquiridor: DOT - CMTV
Código de Georeferenciação: 1102G
Grau de Protecção do Plano: 02

Código do Quarteirão: 11
Código da Parcela: 1102
Código do Edificio: G

1. Dados Gerais

Freguesia: Santa Maria

Largo de Santo António N.º 13 a
N.º a
N.º a
N.º a

Número de Proprietários: 1
Número de Locatários: 1

Situação Actual do Edificio: Em Obras ☐
Devoluto Integral ☐

Classificação: Imóvel Acompanhament
Sentido Tipológico: Corrente
Época de Construção: Séc. XIX
Estado de Conservação: Razoável
N.º Pisos (Acima da Cota de Soleira): 2
Área de Implantação (m2): 63
Área Bruta de Construção (m2): 126

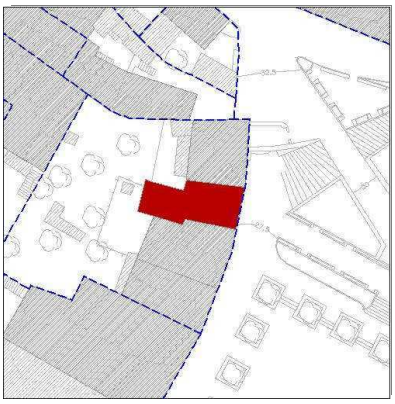

Escala: 1/ 1000

2. Dados Tipológicos

Fracções

Tipo de Organização: Duplex
Número Total de Fracções: 1

Distribuição Funcional:

Devoluta	0		
Habitação	1		
Serviços	0	Tipo de Serviço	
Comércio	0	Tipo de Comércio	
Equipamento	0	Tipo de Equipamento	
Indústria	0	Tipo de Indústria	
Armazém	0	Tipo de Armazém	
Serviços Públicos	0	Tipo de Serv. Público	
		Tipo de Hotelaria	
		Tipo de Associação	

Síntese de Funções

Cave:
Rés-do-Chão: Habitação
1.º Andar: Habitação
2.º Andar:
3.º Andar:
4.º Andar e Subsequentes:
Sótão:
Garagem ☐
Tipo de Utilização:
Piso:

Observações:

PLANO DE PORMENOR DE REABILITAÇÃO DO CENTRO HISTÓRICO DE TORRES VEDRAS

FICHA DO EDIFICADO

Nome do Inquiridor: DOT - CMTV
Código de Georeferenciação: 1102H
Grau de Protecção do Plano: 02

Código do Quarteirão: 11
Código da Parcela: 1102
Código do Edificio: H

1. Dados Gerais

Freguesia: Santa Maria

Largo de Santo António N.º 14 a 15
N.º a
N.º a
N.º a

Número de Proprietários: 1
Número de Locatários: 1

Situação Actual do Edificio: Em Obras ☐
Devoluto Integral ☐

Classificação: Imóvel Acompanhament
Sentido Tipológico: Corrente
Época de Construção: Séc. XIX
Estado de Conservação: Razoável
N.º Pisos (Acima da Cota de Soleira): 2
Área de Implantação (m2): 60
Área Bruta de Construção (m2): 120

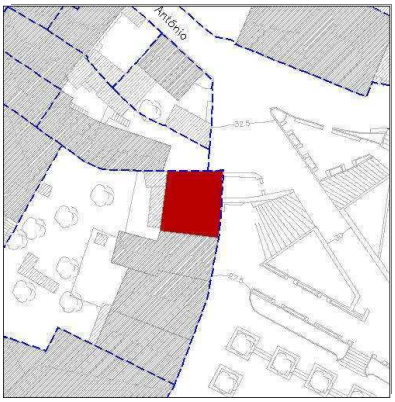

Escala: 1/ 1000

2. Dados Tipológicos

Fracções

Tipo de Organização: Fracção por Pisc
Número Total de Fracções: 2

Distribuição Funcional:

Devoluta	0		
Habitação	2		
Serviços	0	Tipo de Serviço	
Comércio	0	Tipo de Comércio	
Equipamento	0	Tipo de Equipamento	
Indústria	0	Tipo de Indústria	
Armazém	0	Tipo de Armazém	
Serviços Públicos	0	Tipo de Serv. Público	
		Tipo de Hotelaria	
		Tipo de Associação	

Síntese de Funções

Cave	
Rés-do-Chão	Habitação
1.º Andar	Habitação
2.º Andar	
3.º Andar	
4.º Andar e Subsequentes	
Sótão	
Garagem ☐	
Tipo de Utilização	
Piso	

Observações

PLANO DE PORMENOR DE REABILITAÇÃO DO CENTRO HISTÓRICO DE TORRES VEDRAS

FICHA DO EDIFICADO

Nome do Inquiridor DOT - CMTV

Código de Georeferenciação 1103M

Grau de Protecção do Plano 02

Código do Quarteirão 11

Código da Parcela 1103

Código do Edificio M

1. Dados Gerais

Freguesia Santa Maria

Rua de Carcavelos **N.º** 5 **a** 5A

N.º **a**

N.º **a**

N.º **a**

Número de Proprietários 2

Número de Locatários 1

Situação Actual do Edificio: Em Obras ☐

Devoluto Integral ☐

Classificação Imóvel Acompanhament

Sentido Tipológico Corrente

Época de Construção 1900-1920

Estado de Conservação Razoável

N.º Pisos (Acima da Cota de Soleira) 2

Área de Implantação (m2) 60

Área Bruta de Construção (m2) 120

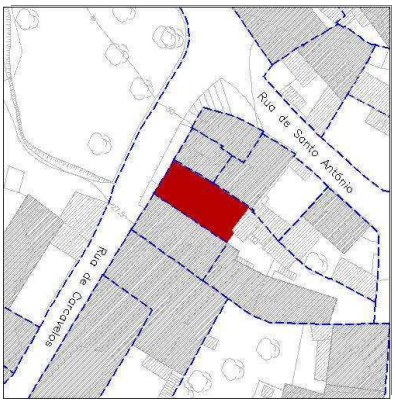

Escala: 1/ 1000

2. Dados Tipológicos

Fracções

Tipo de Organização Duplex

Número Total de Fracções 1

Distribuição Funcional:

Devoluta	0		
Habitação	0		
Serviços	1	**Tipo de Serviço**	
Comércio	0	**Tipo de Comércio**	
Equipamento	0	**Tipo de Equipamento**	
Indústria	0	**Tipo de Indústria**	
Armazém	0	**Tipo de Armazém**	
Serviços Públicos	0	**Tipo de Serv. Público**	
		Tipo de Hotelaria	
		Tipo de Associação	

Síntese de Funções

Cave

Rés-do-Chão Serviço e Armazém

1.º Andar Serviço

2.º Andar

3.º Andar

4.º Andar e Subsequentes

Sótão

Garagem ☐

Tipo de Utilização

Piso

Observações

FICHA DO EDIFICADO

Nome do Inquiridor	DOT - CMTV	**Código do Quarteirão**	11
Código de Georeferenciação	1103N1	**Código da Parcela**	1103
Grau de Protecção do Plano	02	**Código do Edificio**	N1

1. Dados Gerais

Freguesia Santa Maria

Rua de Carcavelos **N.º** 5 **a** 5A

N.º **a**

N.º **a**

N.º **a**

Número de Proprietários 2

Número de Locatários 1

Situação Actual do Edificio: Em Obras ☐

Devoluto Integral ☐

Classificação Imóvel Corrente

Sentido Tipológico Corrente

Época de Construção 1900-1920

Estado de Conservação Bom

N.º Pisos (Acima da Cota de Soleira) 2

Área de Implantação (m2) 83

Área Bruta de Construção (m2) 166

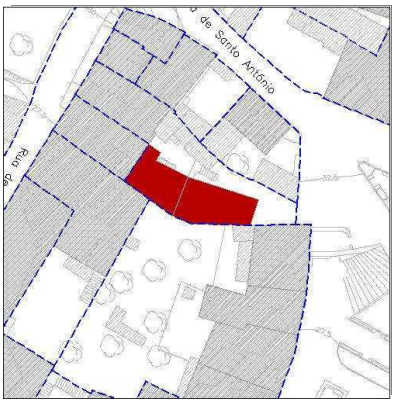

Escala: **1/ 1000**

2. Dados Tipológicos

Fracções

Tipo de Organização Fracção por Pisc

Número Total de Fracções 2

Distribuição Funcional:

Devoluta	0		
Habitação	1		
Serviços	0	**Tipo de Serviço**	
Comércio	0	**Tipo de Comércio**	
Equipamento	0	**Tipo de Equipamento**	
Indústria	0	**Tipo de Indústria**	
Armazém	1	**Tipo de Armazém**	
Serviços Públicos	0	**Tipo de Serv. Público**	
		Tipo de Hotelaria	
		Tipo de Associação	

Síntese de Funções

Cave	
Rés-do-Chão	Armazém
1.º Andar	Habitação
2.º Andar	
3.º Andar	
4.º Andar e Subsequentes	
Sótão	
Garagem	☐
Tipo de Utilização	
Piso	

Observações





FICHA DO EDIFICADO

Nome do Inquiridor DOT - CMTV

Código de Georeferenciação 1104I

Grau de Protecção do Plano 02

Código do Quarteirão 11

Código da Parcela 1104

Código do Edificio I

1. Dados Gerais

Freguesia Santa Maria

Largo de Santo António **N.º** 16 **a** 17

Rua de Santo António **N.º** 19 **a**

N.º **a**

N.º **a**

Número de Proprietários 1

Número de Locatários 3

Situação Actual do Edificio: Em Obras ☐

Devoluto Integral ☐

Classificação Imóvel Corrente

Sentido Tipológico Corrente

Época de Construção 1900-1920

Estado de Conservação Bom

N.º Pisos (Acima da Cota de Soleira) 1

Área de Implantação (m2) 36

Área Bruta de Construção (m2) 36

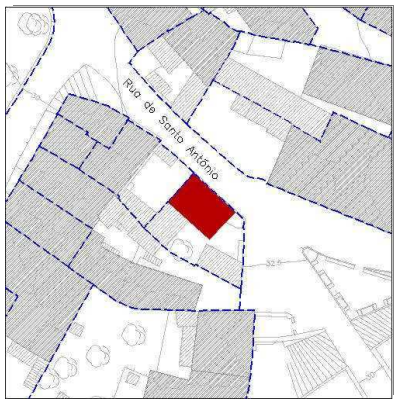

Escala: 1/ 1000

2. Dados Tipológicos

Fracções

Tipo de Organização Várias Fracções por Pis

Número Total de Fracções 3

Distribuição Funcional:

Devoluta	0		
Habitação	3		
Serviços	0	**Tipo de Serviço**	
Comércio	0	**Tipo de Comércio**	
Equipamento	0	**Tipo de Equipamento**	
Indústria	0	**Tipo de Indústria**	
Armazém	0	**Tipo de Armazém**	
Serviços Públicos	0	**Tipo de Serv. Público**	
		Tipo de Hotelaria	
		Tipo de Associação	

Síntese de Funções

Cave

Rés-do-Chão Habitação

1.º Andar

2.º Andar

3.º Andar

4.º Andar e Subsequentes

Sótão

Garagem ☐

Tipo de Utilização

Piso

Observações



FICHA DO EDIFICADO

Nome do Inquiridor	DOT - CMTV	**Código do Quarteirão**	11
Código de Georeferenciação	1105L	**Código da Parcela**	1105
Grau de Protecção do Plano	02	**Código do Edificio**	L

1. Dados Gerais

Freguesia São Pedro e Santiago

Rua de Santo António **N.º** 9 **a**

N.º **a**

N.º **a**

N.º **a**

Número de Proprietários 1

Número de Locatários 2

Situação Actual do Edificio: Em Obras ☐

Devoluto Integral ☐

Classificação Imóvel Acompanhament

Sentido Tipológico Corrente

Época de Construção 1900-1920

Estado de Conservação Razoável

N.º Pisos (Acima da Cota de Soleira) 1

Área de Implantação (m2) 48

Área Bruta de Construção (m2) 48

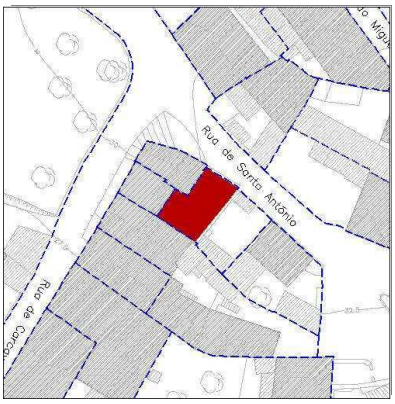

Escala: **1/ 1000**

2. Dados Tipológicos

Fracções

Tipo de Organização Várias Fracções por Pis

Número Total de Fracções 2

Distribuição Funcional:

Devoluta	0		
Habitação	2		
Serviços	0	**Tipo de Serviço**	
Comércio	0	**Tipo de Comércio**	
Equipamento	0	**Tipo de Equipamento**	
Indústria	0	**Tipo de Indústria**	
Armazém	0	**Tipo de Armazém**	
Serviços Públicos	0	**Tipo de Serv. Público**	
		Tipo de Hotelaria	
		Tipo de Associação	

Síntese de Funções

Cave	
Rés-do-Chão	Habitação
1.º Andar	
2.º Andar	
3.º Andar	
4.º Andar e Subsequentes	
Sótão	
Garagem	☐
Tipo de Utilização	
Piso	

Observações



PLANO DE PORMENOR DE REABILITAÇÃO DO CENTRO HISTÓRICO DE TORRES VEDRAS

FICHA DO EDIFICADO

Nome do Inquiridor DOT - CMTV

Código de Georeferenciação 1106J

Grau de Protecção do Plano 02

Código do Quarteirão 11

Código da Parcela 1106

Código do Edificio J

1. Dados Gerais

Freguesia Santa Maria

Rua de Santo António **N.º** 11 **a**

Rua de Carcavelos **N.º** 1 **a**

N.º **a**

N.º **a**

Número de Proprietários 1

Número de Locatários 1

Situação Actual do Edificio: Em Obras ☐

Devoluto Integral ☐

Classificação Imóvel Acompanhament

Sentido Tipológico Corrente

Época de Construção 1900-1920

Estado de Conservação Bom

N.º Pisos (Acima da Cota de Soleira) 2

Área de Implantação (m2) 33

Área Bruta de Construção (m2) 65

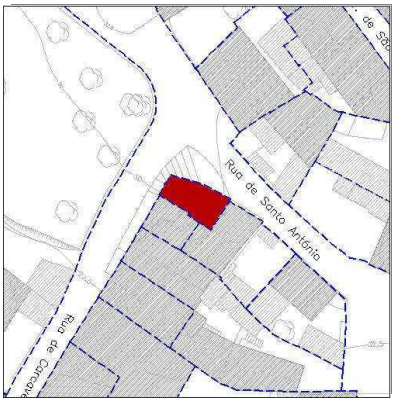

Escala: 1/ 1000

2. Dados Tipológicos

Fracções

Tipo de Organização Duplex

Número Total de Fracções 1

Distribuição Funcional:

Devoluta	0		
Habitação	1		
Serviços	0	**Tipo de Serviço**	
Comércio	0	**Tipo de Comércio**	
Equipamento	0	**Tipo de Equipamento**	
Indústria	0	**Tipo de Indústria**	
Armazém	0	**Tipo de Armazém**	
Serviços Públicos	0	**Tipo de Serv. Público**	
		Tipo de Hotelaria	
		Tipo de Associação	

Síntese de Funções

Cave

Rés-do-Chão Habitação

1.º Andar Habitação

2.º Andar

3.º Andar

4.º Andar e Subsequentes

Sótão

Garagem ☐

Tipo de Utilização

Piso

Observações

FICHA DO EDIFICADO

Nome do Inquiridor DOT - CMTV

Código de Georeferenciação 1107L1

Grau de Protecção do Plano 02

Código do Quarteirão 11

Código da Parcela 1107

Código do Edificio L1

1. Dados Gerais

Freguesia Santa Maria

Rua de Carcavelos N.º 3 a

N.º a

N.º a

N.º a

Número de Proprietários 1

Número de Locatários 1

Situação Actual do Edificio: Em Obras ☐

Devoluto Integral ☐

Classificação Imóvel Acompanhament

Sentido Tipológico Corrente

Época de Construção 1900-1920

Estado de Conservação Razoável

N.º Pisos (Acima da Cota de Soleira) 2

Área de Implantação (m2) 27

Área Bruta de Construção (m2) 55

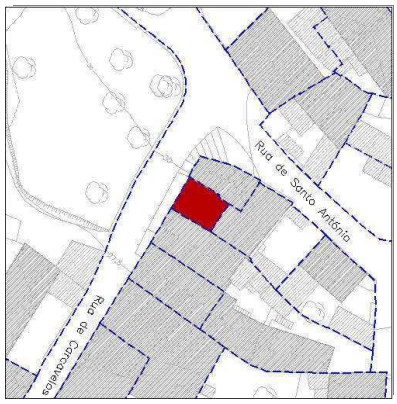

Escala: 1/ 1000

2. Dados Tipológicos

Fracções

Tipo de Organização Duplex

Número Total de Fracções 1

Distribuição Funcional:

Devoluta	0		
Habitação	1		
Serviços	0	**Tipo de Serviço**	
Comércio	0	**Tipo de Comércio**	
Equipamento	0	**Tipo de Equipamento**	
Indústria	0	**Tipo de Indústria**	
Armazém	0	**Tipo de Armazém**	
Serviços Públicos	0	**Tipo de Serv. Público**	
		Tipo de Hotelaria	
		Tipo de Associação	

Síntese de Funções

Cave

Rés-do-Chão Habitação

1.º Andar Habitação

2.º Andar

3.º Andar

4.º Andar e Subsequentes

Sótão

Garagem ☐

Tipo de Utilização

Piso

Observações



PLANO DE PORMENOR DE REABILITAÇÃO DO CENTRO HISTÓRICO DE TORRES VEDRAS

FICHA DO EDIFICADO

Nome do Inquiridor DOT - CMTV

Código de Georeferenciação 1108N

Grau de Protecção do Plano 02

Código do Quarteirão 11

Código da Parcela 1108

Código do Edificio N

1. Dados Gerais

Freguesia Santa Maria

Rua de Carcavelos N.º 7 a

N.º a

N.º a

N.º a

Número de Proprietários 1

Número de Locatários 0

Situação Actual do Edificio: Em Obras ☐

Devoluto Integral ☐

Classificação Imóvel Acompanhament

Sentido Tipológico Corrente

Época de Construção 1900-1920

Estado de Conservação Mau

N.º Pisos (Acima da Cota de Soleira) 2

Área de Implantação (m2) 62

Área Bruta de Construção (m2) 125

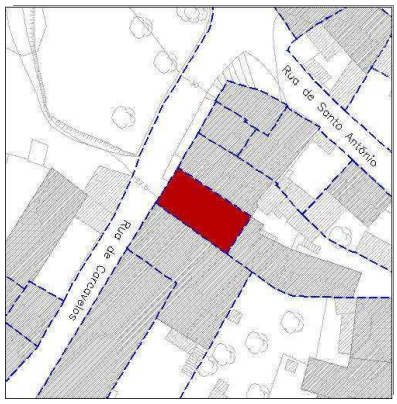

Escala: 1/ 1000

2. Dados Tipológicos

Fracções

Tipo de Organização Fracção por Pisc

Número Total de Fracções 2

Distribuição Funcional:

Devoluta	1		
Habitação	0		
Serviços	0	Tipo de Serviço	
Comércio	0	Tipo de Comércio	
Equipamento	0	Tipo de Equipamento	
Indústria	0	Tipo de Indústria	
Armazém	1	Tipo de Armazém	
Serviços Públicos	0	Tipo de Serv. Público	
		Tipo de Hotelaria	
		Tipo de Associação	

Síntese de Funções

Cave	
Rés-do-Chão	Armazém
1.º Andar	Devoluta
2.º Andar	
3.º Andar	
4.º Andar e Subsequentes	
Sótão	
Garagem ☐	
Tipo de Utilização	
Piso	

Observações





PLANO DE PORMENOR DE REABILITAÇÃO DO CENTRO HISTÓRICO DE TORRES VEDRAS

FICHA DO EDIFICADO

Nome do Inquiridor	DOT - CMTV	**Código do Quarteirão**	11
Código de Georeferenciação	1109O	**Código da Parcela**	1109
Grau de Protecção do Plano	02	**Código do Edificio**	O

1. Dados Gerais

Freguesia Santa Maria

Rua de Carcavelos **N.º** 9 **a**

N.º **a**

N.º **a**

N.º **a**

Número de Proprietários 1

Número de Locatários 1

Situação Actual do Edificio: Em Obras ☐

Devoluto Integral ☐

Classificação Imóvel Acompanhament

Sentido Tipológico Corrente

Época de Construção >=2001

Estado de Conservação Bom

N.º Pisos (Acima da Cota de Soleira) 2

Área de Implantação (m2) 142

Área Bruta de Construção (m2) 284

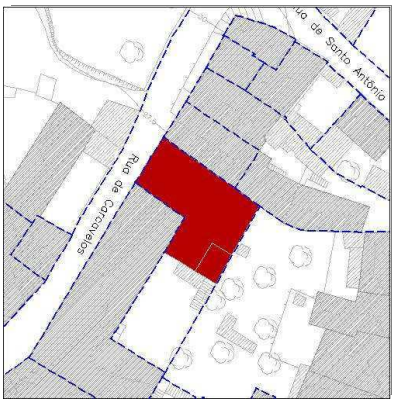

Escala: 1/ 1000

2. Dados Tipológicos

Fracções

Tipo de Organização Duplex

Número Total de Fracções 1

Distribuição Funcional:

Devoluta	0		
Habitação	1		
Serviços	0	**Tipo de Serviço**	
Comércio	0	**Tipo de Comércio**	
Equipamento	0	**Tipo de Equipamento**	
Indústria	0	**Tipo de Indústria**	
Armazém	0	**Tipo de Armazém**	
Serviços Públicos	0	**Tipo de Serv. Público**	
		Tipo de Hotelaria	
		Tipo de Associação	

Síntese de Funções

Cave	
Rés-do-Chão	Habitação
1.º Andar	Habitação
2.º Andar	
3.º Andar	
4.º Andar e Subsequentes	
Sótão	Habitação
Garagem	☐
Tipo de Utilização	
Piso	

Observações

FICHA DO EDIFICADO

Nome do Inquiridor: DOT - CMTV
Código de Georeferenciação: 1110P
Grau de Protecção do Plano: 02

Código do Quarteirão: 11
Código da Parcela: 1110
Código do Edificio: P

1. Dados Gerais

Freguesia: Santa Maria

Rua de Carcavelos N.º 11 a 11A
N.º a
N.º a
N.º a

Número de Proprietários: 1
Número de Locatários: 1

Situação Actual do Edificio: Em Obras ☐
Devoluto Integral ☐

Classificação: Imóvel Dissonante
Sentido Tipológico: Industrial
Época de Construção: 1971-2000
Estado de Conservação: Razoável
N.º Pisos (Acima da Cota de Soleira): 2
Área de Implantação (m2): 262
Área Bruta de Construção (m2): 524

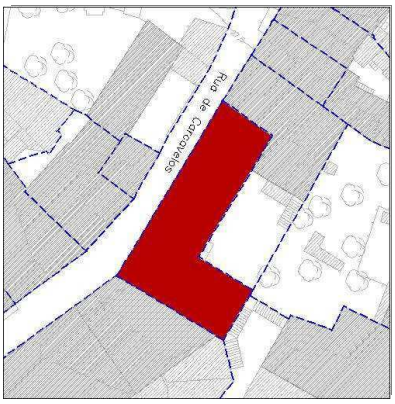

Escala: 1/ 1000

2. Dados Tipológicos

Fracções

Tipo de Organização: Duplex
Número Total de Fracções: 1

Distribuição Funcional:

Devoluta	0		
Habitação	0		
Serviços	1	Tipo de Serviço	Tipografia
Comércio	0	Tipo de Comércio	
Equipamento	0	Tipo de Equipamento	
Indústria	0	Tipo de Indústria	
Armazém	0	Tipo de Armazém	
Serviços Públicos	0	Tipo de Serv. Público	
		Tipo de Hotelaria	
		Tipo de Associação	

Síntese de Funções

Cave:
Rés-do-Chão: Indústria
1.º Andar: Indústria
2.º Andar:
3.º Andar:
4.º Andar e Subsequentes:
Sótão:
Garagem ☐
Tipo de Utilização:
Piso:

Observações:

FICHA DO EDIFICADO

Nome do Inquiridor	DOT - CMTV	**Código do Quarteirão**	11
Código de Georeferenciação	1111A	**Código da Parcela**	1111
Grau de Protecção do Plano	02	**Código do Edificio**	A

1. Dados Gerais

Freguesia Santa Maria

Rua de São Gonçalo de Lagos **N.º** 6 **a**

N.º **a**

N.º **a**

N.º **a**

Número de Proprietários 10

Número de Locatários 10

Situação Actual do Edificio: Em Obras ☐

Devoluto Integral ☐

Classificação Imóvel Corrente

Sentido Tipológico Corrente

Época de Construção 1971-2000

Estado de Conservação Bom

N.º Pisos (Acima da Cota de Soleira) 3

Área de Implantação (m2) 399

Área Bruta de Construção (m2) 1197

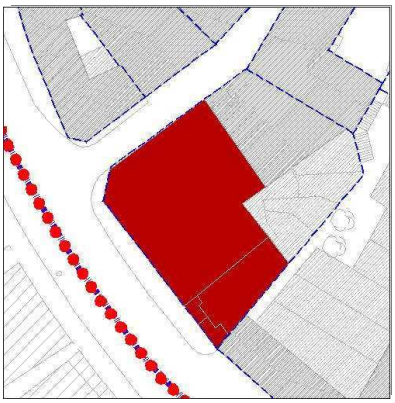

Escala: **1/ 1000**

2. Dados Tipológicos

Fracções

Tipo de Organização Várias Fracções por Pis

Número Total de Fracções 10

Distribuição Funcional:

Devoluta	0		
Habitação	8		
Serviços	0	**Tipo de Serviço**	
Comércio	2	**Tipo de Comércio**	Restauração; Loja Bicicletas
Equipamento	0	**Tipo de Equipamento**	
Indústria	0	**Tipo de Indústria**	
Armazém	0	**Tipo de Armazém**	
Serviços Públicos	0	**Tipo de Serv. Público**	
		Tipo de Hotelaria	
		Tipo de Associação	

Síntese de Funções

Cave	
Rés-do-Chão	Habitação e Serviçc
1.º Andar	Habitação
2.º Andar	Habitação
3.º Andar	
4.º Andar e Subsequentes	
Sótão	
Garagem	☐
Tipo de Utilização	
Piso	

Observações

PLANO DE PORMENOR DE REABILITAÇÃO DO CENTRO HISTÓRICO DE TORRES VEDRAS

FICHA DO EDIFICADO

Nome do Inquiridor: DOT - CMTV

Código de Georeferenciação: 1111Q

Grau de Protecção do Plano: 02

Código do Quarteirão: 11

Código da Parcela: 1111

Código do Edificio: Q

1. Dados Gerais

Freguesia: Santa Maria

Rua de Carcavelos N.º ___ a ___

N.º ___ a ___

N.º ___ a ___

N.º ___ a ___

Número de Proprietários: 3

Número de Locatários: 3

Situação Actual do Edificio: Em Obras ☐

Devoluto Integral ☐

Classificação: Imóvel Corrente

Sentido Tipológico: Corrente

Época de Construção: 1971-2000

Estado de Conservação: Bom

N.º Pisos (Acima da Cota de Soleira): 3

Área de Implantação (m2): 132

Área Bruta de Construção (m2): 395

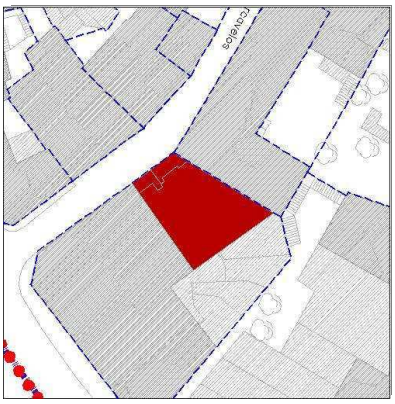

Escala: 1/ 1000

2. Dados Tipológicos

Fracções

Tipo de Organização: Várias Fracções por Pis

Número Total de Fracções: 3

Distribuição Funcional:

Devoluta	0		
Habitação	2		
Serviços	0	Tipo de Serviço	
Comércio	0	Tipo de Comércio	
Equipamento	0	Tipo de Equipamento	
Indústria	0	Tipo de Indústria	
Armazém	1	Tipo de Armazém	
Serviços Públicos	0	Tipo de Serv. Público	
		Tipo de Hotelaria	
		Tipo de Associação	

Síntese de Funções

Cave	
Rés-do-Chão	Armazém
1.º Andar	Habitação
2.º Andar	Habitação
3.º Andar	
4.º Andar e Subsequentes	
Sótão	
Garagem ☐	
Tipo de Utilização	
Piso	

Observações



Q12

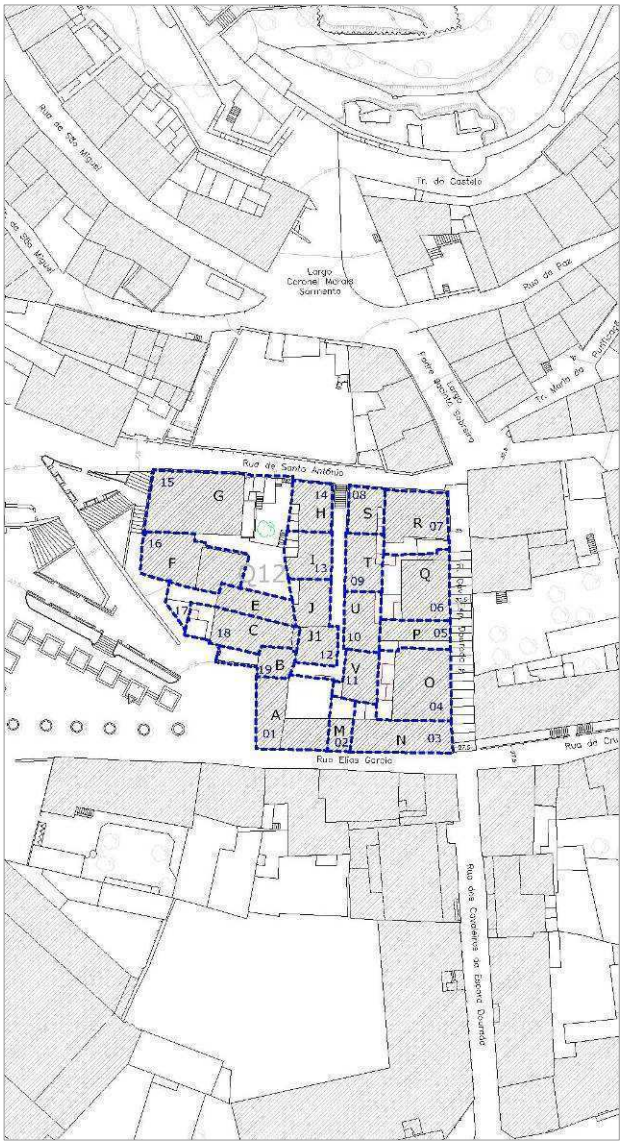
Rua de São Miguel
Tr. do Castelo
Largo Coronel Morais Sarmento
Rua de Paz
Rua de Santo António
Rua Elias Garcia
Rua dos Combatentes da Grande Guerra
15
G
14
H
08
S
R
07
16
F
I
13
T
09
Q
E
J
U
06
17
18
C
J1
10
P
05
19
B
12
V
11
O
04
A
01
M
02
N
03

FICHA DO EDIFICADO

Nome do Inquiridor	DOT - CMTV	**Código do Quarteirão**	12
Código de Georeferenciação	1201A	**Código da Parcela**	1201
Grau de Protecção do Plano	02	**Código do Edificio**	A

1. Dados Gerais

Freguesia Santa Maria

Rua Elias Garcia N.º 6 a 6A

Largo de Santo António N.º 24 a 26

N.º a

N.º a

Número de Proprietários 1

Número de Locatários 0

Situação Actual do Edificio: Em Obras ☐

Devoluto Integral ☑

Classificação Imóvel Acompanhamento

Sentido Tipológico Corrente

Época de Construção Séc. XIX

Estado de Conservação Ruína

N.º Pisos (Acima da Cota de Soleira) 2

Área de Implantação (m2) 100

Área Bruta de Construção (m2) 201

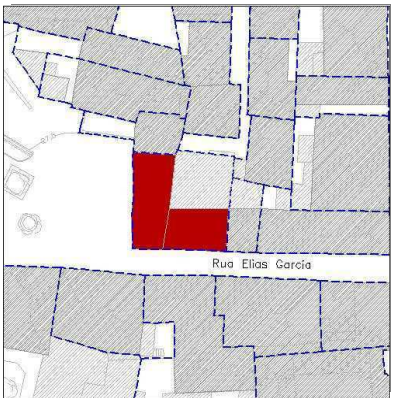

Escala: 1/ 1000

2. Dados Tipológicos

Fracções

Tipo de Organização Várias Fracções por Piso

Número Total de Fracções 3

Distribuição Funcional:

Devoluta	3		
Habitação	0		
Serviços	0	**Tipo de Serviço**	
Comércio	0	**Tipo de Comércio**	
Equipamento	0	**Tipo de Equipamento**	
Indústria	0	**Tipo de Indústria**	
Armazém	0	**Tipo de Armazém**	
Serviços Públicos	0	**Tipo de Serv. Público**	
		Tipo de Hotelaria	
		Tipo de Associação	

Síntese de Funções

Cave	
Rés-do-Chão	Devoluta
1.º Andar	Devoluta
2.º Andar	
3.º Andar	
4.º Andar e Subsequentes	
Sótão	
Garagem ☐	
Tipo de Utilização	
Piso	

Observações

FICHA DO EDIFICADO

Nome do Inquiridor	DOT - CMTV	**Código do Quarteirão**	12
Código de Georeferenciação	1202M	**Código da Parcela**	1202
Grau de Protecção do Plano	02	**Código do Edificio**	M

1. Dados Gerais

Freguesia Santa Maria

Rua Elias Garcia **N.º** 4 **a**

N.º **a**

N.º **a**

N.º **a**

Número de Proprietários 1

Número de Locatários 1

Situação Actual do Edificio: Em Obras ☐

Devoluto Integral ☐

Classificação Imóvel Corrente

Sentido Tipológico Corrente

Época de Construção 1900-1920

Estado de Conservação Razoável

N.º Pisos (Acima da Cota de Soleira) 2

Área de Implantação (m2) 22

Área Bruta de Construção (m2) 44

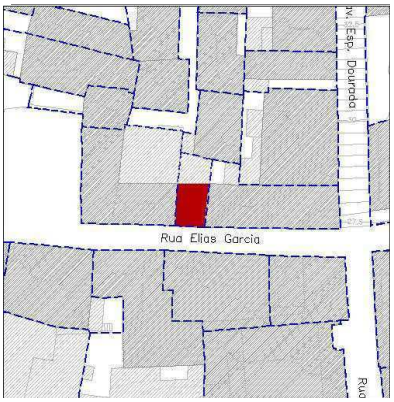

Escala: 1/ 1000

2. Dados Tipológicos

Fracções

Tipo de Organização Duplex

Número Total de Fracções 1

Distribuição Funcional:

Devoluta	0		
Habitação	1		
Serviços	0	**Tipo de Serviço**	
Comércio	0	**Tipo de Comércio**	
Equipamento	0	**Tipo de Equipamento**	
Indústria	0	**Tipo de Indústria**	
Armazém	0	**Tipo de Armazém**	
Serviços Públicos	0	**Tipo de Serv. Público**	
		Tipo de Hotelaria	
		Tipo de Associação	

Síntese de Funções

Cave	
Rés-do-Chão	Habitação
1.º Andar	Habitação
2.º Andar	
3.º Andar	
4.º Andar e Subsequentes	
Sótão	
Garagem ☐	
Tipo de Utilização	
Piso	

Observações

FICHA DO EDIFICADO

Nome do Inquiridor	DOT - CMTV	**Código do Quarteirão**	12
Código de Georeferenciação	1203N	**Código da Parcela**	1203
Grau de Protecção do Plano	02	**Código do Edificio**	N

1. Dados Gerais

Freguesia Santa Maria

Rua Elias Garcia N.º 2 a 2A

Rua dos Cavaleiros da Espora Dourada N.º ___ a ___

N.º ___ a ___

N.º ___ a ___

Número de Proprietários 1

Número de Locatários 4

Situação Actual do Edificio: Em Obras ☐

Devoluto Integral ☐

Classificação Imóvel Corrente

Sentido Tipológico Corrente

Época de Construção 1941-1970

Estado de Conservação Razoável

N.º Pisos (Acima da Cota de Soleira) 2

Área de Implantação (m2) 93

Área Bruta de Construção (m2) 187

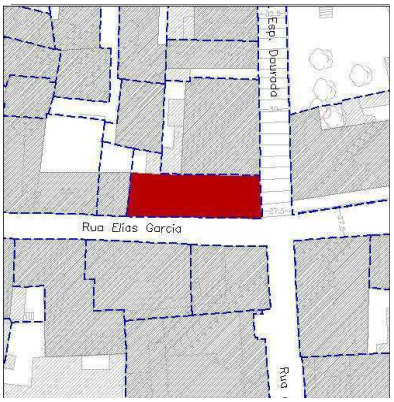

Escala: 1/ 1000

2. Dados Tipológicos

Fracções

Tipo de Organização Várias Fracções por Piso

Número Total de Fracções 4

Distribuição Funcional:

Devoluta	0		
Habitação	4		
Serviços	0	**Tipo de Serviço**	
Comércio	0	**Tipo de Comércio**	
Equipamento	0	**Tipo de Equipamento**	
Indústria	0	**Tipo de Indústria**	
Armazém	0	**Tipo de Armazém**	
Serviços Públicos	0	**Tipo de Serv. Público**	
		Tipo de Hotelaria	
		Tipo de Associação	

Síntese de Funções

Cave	
Rés-do-Chão	Habitação
1.º Andar	Habitação
2.º Andar	
3.º Andar	
4.º Andar e Subsequentes	
Sótão	
Garagem ☐	
Tipo de Utilização	
Piso	

Observações

FICHA DO EDIFICADO

Nome do Inquiridor	DOT - CMTV	**Código do Quarteirão**	12
Código de Georeferenciação	1204O	**Código da Parcela**	1204
Grau de Protecção do Plano	02	**Código do Edificio**	O

1. Dados Gerais

Freguesia Santa Maria

Rua dos Cavaleiros da Espora Dourada **N.º** 27 **a** 27B

N.º **a**

N.º **a**

N.º **a**

Número de Proprietários 2

Número de Locatários 3

Situação Actual do Edificio: **Em Obras** ☐

Devoluto Integral ☐

Classificação Imóvel Corrente

Sentido Tipológico Corrente

Época de Construção 1941-1970

Estado de Conservação Bom

N.º Pisos (Acima da Cota de Soleira) 2

Área de Implantação (m2) 119

Área Bruta de Construção (m2) 238

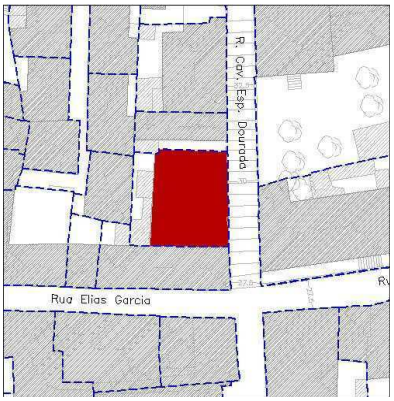

Escala: 1/ 1000

2. Dados Tipológicos

Fracções

Tipo de Organização Várias Fracções por Piso

Número Total de Fracções 3

Distribuição Funcional:

Devoluta	0		
Habitação	1		
Serviços	0	**Tipo de Serviço**	
Comércio	1	**Tipo de Comércio**	
Equipamento	1	**Tipo de Equipamento**	Acção Social
Indústria	0	**Tipo de Indústria**	
Armazém	0	**Tipo de Armazém**	
Serviços Públicos	0	**Tipo de Serv. Público**	
		Tipo de Hotelaria	
		Tipo de Associação	

Síntese de Funções

Cave	
Rés-do-Chão	Comércio e Equipamentos
1.º Andar	Habitação
2.º Andar	
3.º Andar	
4.º Andar e Subsequentes	
Sótão	
Garagem	☐
Tipo de Utilização	
Piso	

Observações

FICHA DO EDIFICADO

Nome do Inquiridor	DOT - CMTV	**Código do Quarteirão**	12
Código de Georeferenciação	1205P	**Código da Parcela**	1205
Grau de Protecção do Plano	02	**Código do Edificio**	P

1. Dados Gerais

Freguesia Santa Maria

Rua dos Cavaleiros da Espora Dourada **N.º** 29 **a**

N.º **a**

N.º **a**

N.º **a**

Número de Proprietários 1

Número de Locatários 1

Situação Actual do Edificio: **Em Obras** ☐

Devoluto Integral ☐

Classificação Imóvel Acompanhamento

Sentido Tipológico Corrente

Época de Construção 1900-1920

Estado de Conservação Razoável

N.º Pisos (Acima da Cota de Soleira) 1

Área de Implantação (m2) 42

Área Bruta de Construção (m2) 42

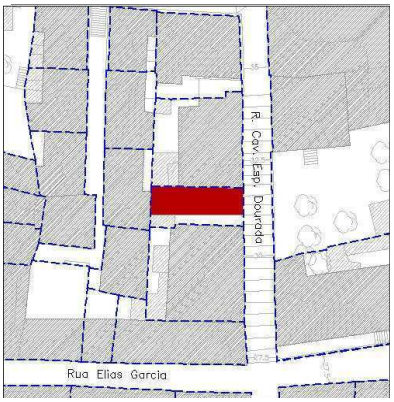

Escala: 1/ 1000

2. Dados Tipológicos

Fracções

Tipo de Organização Duplex

Número Total de Fracções 1

Distribuição Funcional:

Devoluta	0		
Habitação	1		
Serviços	0	**Tipo de Serviço**	
Comércio	0	**Tipo de Comércio**	
Equipamento	0	**Tipo de Equipamento**	
Indústria	0	**Tipo de Indústria**	
Armazém	0	**Tipo de Armazém**	
Serviços Públicos	0	**Tipo de Serv. Público**	
		Tipo de Hotelaria	
		Tipo de Associação	

Síntese de Funções

Cave	
Rés-do-Chão	Habitação
1.º Andar	Habitação
2.º Andar	
3.º Andar	
4.º Andar e Subsequentes	
Sótão	
Garagem	☐
Tipo de Utilização	
Piso	

Observações

FICHA DO EDIFICADO

Nome do Inquiridor	DOT - CMTV	**Código do Quarteirão**	12
Código de Georeferenciação	1206Q	**Código da Parcela**	1206
Grau de Protecção do Plano	02	**Código do Edificio**	Q

1. Dados Gerais

Freguesia Santa Maria

Rua dos Cavaleiros da Espora Dourada **N.º** 31 **a** 31A

N.º **a**

N.º **a**

N.º **a**

Número de Proprietários 1

Número de Locatários 1

Situação Actual do Edificio: **Em Obras** ☐

Devoluto Integral ☐

Classificação Imóvel Acompanhamento

Sentido Tipológico Corrente

Época de Construção 1900-1920

Estado de Conservação Razoável

N.º Pisos (Acima da Cota de Soleira) 2

Área de Implantação (m2) 91

Área Bruta de Construção (m2) 183

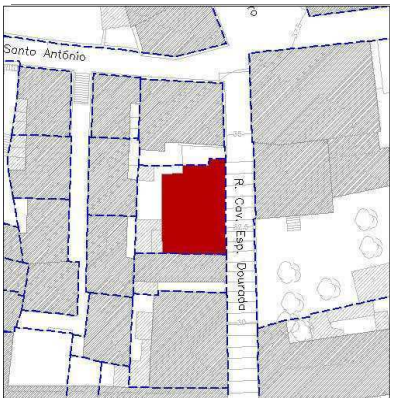

Escala: 1/ 1000

2. Dados Tipológicos

Fracções

Tipo de Organização Fracção por Piso

Número Total de Fracções 2

Distribuição Funcional:

Devoluta	0		
Habitação	2		
Serviços	0	**Tipo de Serviço**	
Comércio	0	**Tipo de Comércio**	
Equipamento	0	**Tipo de Equipamento**	
Indústria	0	**Tipo de Indústria**	
Armazém	0	**Tipo de Armazém**	
Serviços Públicos	0	**Tipo de Serv. Público**	
		Tipo de Hotelaria	
		Tipo de Associação	

Síntese de Funções

Cave	
Rés-do-Chão	Habitação
1.º Andar	Habitação
2.º Andar	
3.º Andar	
4.º Andar e Subsequentes	
Sótão	
Garagem	☐
Tipo de Utilização	
Piso	

Observações

PLANO DE PORMENOR DE REABILITAÇÃO DO CENTRO HISTÓRICO DE TORRES VEDRAS

FICHA DO EDIFICADO

Nome do Inquiridor	DOT - CMTV	**Código do Quarteirão**	12
Código de Georeferenciação	1207R	**Código da Parcela**	1207
Grau de Protecção do Plano	02	**Código do Edificio**	R

1. Dados Gerais

Freguesia Santa Maria

Rua dos Cavaleiros da Espora Dourada	N.º	33 a	33A
Rua de Santo António	N.º	1 a	1A
	N.º	a	
	N.º	a	

Número de Proprietários 1

Número de Locatários 1

Situação Actual do Edificio: Em Obras ☐

Devoluto Integral ☐

Classificação Imóvel Acompanhamento

Sentido Tipológico Corrente

Época de Construção 1921-1940

Estado de Conservação Bom

N.º Pisos (Acima da Cota de Soleira) 2

Área de Implantação (m2) 88

Área Bruta de Construção (m2) 176

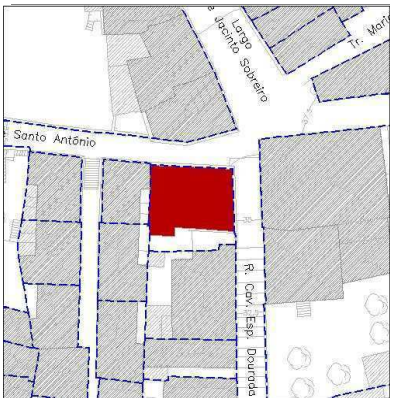

Escala: 1/ 1000

2. Dados Tipológicos

Fracções

Tipo de Organização Duplex

Número Total de Fracções 1

Distribuição Funcional:

Devoluta	0		
Habitação	1		
Serviços	0	**Tipo de Serviço**	
Comércio	0	**Tipo de Comércio**	
Equipamento	0	**Tipo de Equipamento**	
Indústria	0	**Tipo de Indústria**	
Armazém	0	**Tipo de Armazém**	
Serviços Públicos	0	**Tipo de Serv. Público**	
		Tipo de Hotelaria	
		Tipo de Associação	

Síntese de Funções

Cave	
Rés-do-Chão	Habitação
1.º Andar	Habitação
2.º Andar	
3.º Andar	
4.º Andar e Subsequentes	
Sótão	
Garagem ☐	
Tipo de Utilização	
Piso	

Observações

FICHA DO EDIFICADO

Nome do Inquiridor	DOT - CMTV	**Código do Quarteirão**	12
Código de Georeferenciação	1208S	**Código da Parcela**	1208
Grau de Protecção do Plano	02	**Código do Edificio**	S

1. Dados Gerais

Freguesia Santa Maria

Rua de Santo António	N.º 3	a	
Travessa D. Leonor	N.º 1	a	
	N.º	a	
	N.º	a	

Número de Proprietários 1

Número de Locatários 2

Situação Actual do Edificio: Em Obras ☐

Devoluto Integral ☐

Classificação Imóvel Acompanhamento

Sentido Tipológico Corrente

Época de Construção 1921-1940

Estado de Conservação Razoável

N.º Pisos (Acima da Cota de Soleira) 2

Área de Implantação (m2) 43

Área Bruta de Construção (m2) 86

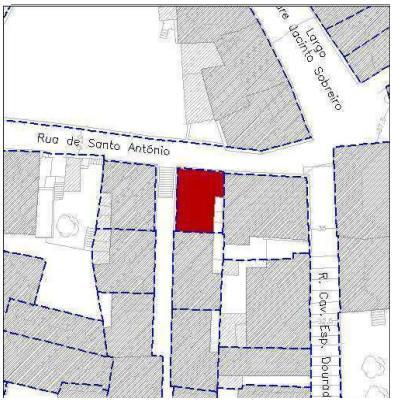

Escala: 1/ 1000

2. Dados Tipológicos

Fracções

Tipo de Organização Fracção por Piso

Número Total de Fracções 2

Distribuição Funcional:

Devoluta	0		
Habitação	2		
Serviços	0	**Tipo de Serviço**	
Comércio	0	**Tipo de Comércio**	
Equipamento	0	**Tipo de Equipamento**	
Indústria	0	**Tipo de Indústria**	
Armazém	0	**Tipo de Armazém**	
Serviços Públicos	0	**Tipo de Serv. Público**	
		Tipo de Hotelaria	
		Tipo de Associação	

Síntese de Funções

Cave	
Rés-do-Chão	Habitação
1.º Andar	Habitação
2.º Andar	
3.º Andar	
4.º Andar e Subsequentes	
Sótão	
Garagem ☐	
Tipo de Utilização	
Piso	

Observações

FICHA DO EDIFICADO

Nome do Inquiridor	DOT - CMTV	**Código do Quarteirão**	12
Código de Georeferenciação	1209T	**Código da Parcela**	1209
Grau de Protecção do Plano	02	**Código do Edificio**	T

1. Dados Gerais

Freguesia Santa Maria

Travessa D. Leonor **N.º** 2 **a**

N.º **a**

N.º **a**

N.º **a**

Número de Proprietários 1

Número de Locatários 1

Situação Actual do Edificio: Em Obras ☐

Devoluto Integral ☐

Classificação Imóvel Acompanhamento

Sentido Tipológico Corrente

Época de Construção 1921-1940

Estado de Conservação Razoável

N.º Pisos (Acima da Cota de Soleira) 1

Área de Implantação (m2) 56

Área Bruta de Construção (m2) 56

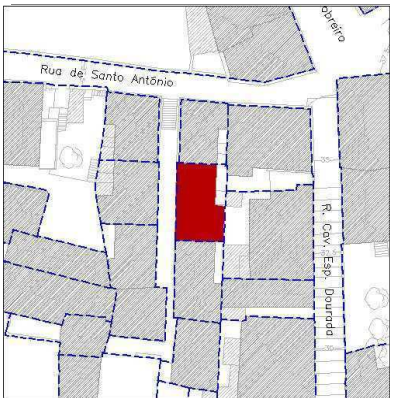

Escala: 1/ 1000

2. Dados Tipológicos

Fracções

Tipo de Organização Fracção Única

Número Total de Fracções 1

Distribuição Funcional:

Devoluta	0		
Habitação	1		
Serviços	0	**Tipo de Serviço**	
Comércio	0	**Tipo de Comércio**	
Equipamento	0	**Tipo de Equipamento**	
Indústria	0	**Tipo de Indústria**	
Armazém	0	**Tipo de Armazém**	
Serviços Públicos	0	**Tipo de Serv. Público**	
		Tipo de Hotelaria	
		Tipo de Associação	

Síntese de Funções

Cave

Rés-do-Chão Habitação

1.º Andar

2.º Andar

3.º Andar

4.º Andar e Subsequentes

Sótão

Garagem ☐

Tipo de Utilização

Piso

Observações

PLANO DE PORMENOR DE REABILITAÇÃO DO CENTRO HISTÓRICO DE TORRES VEDRAS

FICHA DO EDIFICADO

Nome do Inquiridor	DOT - CMTV	**Código do Quarteirão**	12
Código de Georeferenciação	1210U	**Código da Parcela**	1210
Grau de Protecção do Plano	02	**Código do Edificio**	U

1. Dados Gerais

Freguesia Santa Maria

Travessa D. Leonor — N.º 3 a

N.º a

N.º a

N.º a

Número de Proprietários 1

Número de Locatários 1

Situação Actual do Edificio: Em Obras ☐

Devoluto Integral ☐

Classificação Imóvel Acompanhamento

Sentido Tipológico Corrente

Época de Construção 1921-1940

Estado de Conservação Razoável

N.º Pisos (Acima da Cota de Soleira) 1

Área de Implantação (m2) 56

Área Bruta de Construção (m2) 56

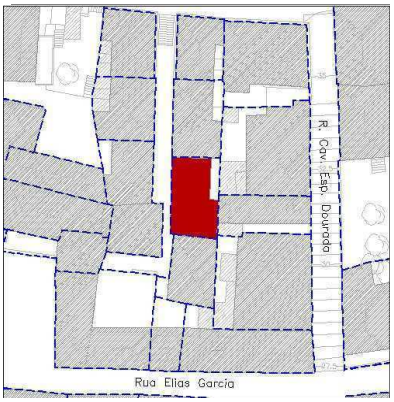

Escala: 1/ 1000

2. Dados Tipológicos

Fracções

Tipo de Organização Fracção Única

Número Total de Fracções 1

Distribuição Funcional:

Devoluta	0		
Habitação	1		
Serviços	0	**Tipo de Serviço**	
Comércio	0	**Tipo de Comércio**	
Equipamento	0	**Tipo de Equipamento**	
Indústria	0	**Tipo de Indústria**	
Armazém	0	**Tipo de Armazém**	
Serviços Públicos	0	**Tipo de Serv. Público**	
		Tipo de Hotelaria	
		Tipo de Associação	

Síntese de Funções

Cave	
Rés-do-Chão	Habitação
1.º Andar	
2.º Andar	
3.º Andar	
4.º Andar e Subsequentes	
Sótão	
Garagem	☐
Tipo de Utilização	
Piso	

Observações



FICHA DO EDIFICADO

Nome do Inquiridor	DOT - CMTV	**Código do Quarteirão**	12
Código de Georeferenciação	1211V	**Código da Parcela**	1211
Grau de Protecção do Plano	02	**Código do Edificio**	V

1. Dados Gerais

Freguesia Santa Maria

Travessa D. Leonor N.º ___ a ___

N.º ___ a ___

N.º ___ a ___

N.º ___ a ___

Número de Proprietários 1

Número de Locatários 0

Situação Actual do Edificio: Em Obras ☐

Devoluto Integral ☑

Classificação Imóvel Acompanhamento

Sentido Tipológico Corrente

Época de Construção 1921-1940

Estado de Conservação Razoável

N.º Pisos (Acima da Cota de Soleira) 1

Área de Implantação (m2) 50

Área Bruta de Construção (m2) 50

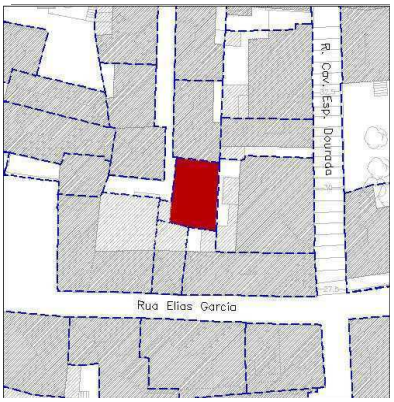

Escala: 1/ 1000

2. Dados Tipológicos

Fracções

Tipo de Organização Fracção Única

Número Total de Fracções 1

Distribuição Funcional:

Devoluta	1		
Habitação	0		
Serviços	0	**Tipo de Serviço**	
Comércio	0	**Tipo de Comércio**	
Equipamento	0	**Tipo de Equipamento**	
Indústria	0	**Tipo de Indústria**	
Armazém	0	**Tipo de Armazém**	
Serviços Públicos	0	**Tipo de Serv. Público**	
		Tipo de Hotelaria	
		Tipo de Associação	

Síntese de Funções

Cave

Rés-do-Chão Devoluta

1.º Andar

2.º Andar

3.º Andar

4.º Andar e Subsequentes

Sótão

Garagem ☐

Tipo de Utilização

Piso

Observações

FICHA DO EDIFICADO

Nome do Inquiridor	DOT - CMTV	**Código do Quarteirão**	12
Código de Georeferenciação	1212J	**Código da Parcela**	1212
Grau de Protecção do Plano	02	**Código do Edificio**	J

1. Dados Gerais

Freguesia Santa Maria

Travessa D. Leonor N.º a

N.º a

N.º a

N.º a

Número de Proprietários 1

Número de Locatários 1

Situação Actual do Edificio: Em Obras ☐

Devoluto Integral ☐

Classificação Imóvel Acompanhamento

Sentido Tipológico Corrente

Época de Construção 1921-1940

Estado de Conservação Razoável

N.º Pisos (Acima da Cota de Soleira) 1

Área de Implantação (m2) 46

Área Bruta de Construção (m2) 46

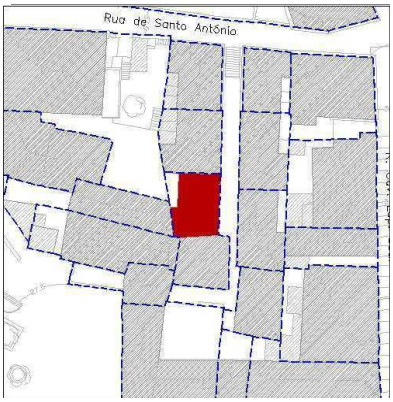

Escala: 1/ 1000

2. Dados Tipológicos

Fracções

Tipo de Organização Várias Fracções por Piso

Número Total de Fracções 2

Distribuição Funcional:

Devoluta	0		
Habitação	2		
Serviços	0	**Tipo de Serviço**	
Comércio	0	**Tipo de Comércio**	
Equipamento	0	**Tipo de Equipamento**	
Indústria	0	**Tipo de Indústria**	
Armazém	0	**Tipo de Armazém**	
Serviços Públicos	0	**Tipo de Serv. Público**	
		Tipo de Hotelaria	
		Tipo de Associação	

Síntese de Funções

Cave	
Rés-do-Chão	Habitação
1.º Andar	
2.º Andar	
3.º Andar	
4.º Andar e Subsequentes	
Sótão	
Garagem	☐
Tipo de Utilização	
Piso	

Observações



FICHA DO EDIFICADO

Nome do Inquiridor	DOT - CMTV	**Código do Quarteirão**	12
Código de Georeferenciação	1212J1	**Código da Parcela**	1212
Grau de Protecção do Plano	02	**Código do Edificio**	J1

1. Dados Gerais

Freguesia Santa Maria

Travessa D. Leonor	N.º 4 a 5		
	N.º a		
	N.º a		
	N.º a		

Número de Proprietários 1

Número de Locatários 1

Situação Actual do Edificio: Em Obras ☐ Devoluto Integral ☐

Classificação Imóvel Acompanhamento

Sentido Tipológico Corrente

Época de Construção 1921-1940

Estado de Conservação Razoável

N.º Pisos (Acima da Cota de Soleira) 2

Área de Implantação (m2) 44

Área Bruta de Construção (m2) 88

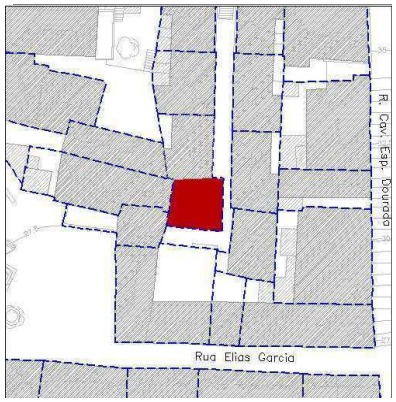

Escala: 1/ 1000

2. Dados Tipológicos

Fracções

Tipo de Organização Fracção por Piso

Número Total de Fracções 2

Distribuição Funcional:

Devoluta	1		
Habitação	1		
Serviços	0	**Tipo de Serviço**	
Comércio	0	**Tipo de Comércio**	
Equipamento	0	**Tipo de Equipamento**	
Indústria	0	**Tipo de Indústria**	
Armazém	0	**Tipo de Armazém**	
Serviços Públicos	0	**Tipo de Serv. Público**	
		Tipo de Hotelaria	
		Tipo de Associação	

Síntese de Funções

Cave	
Rés-do-Chão	Habitação e Armazém
1.º Andar	Habitação
2.º Andar	
3.º Andar	
4.º Andar e Subsequentes	
Sótão	
Garagem ☐	
Tipo de Utilização	
Piso	

Observações



FICHA DO EDIFICADO

Nome do Inquiridor	DOT - CMTV	**Código do Quarteirão**	10
Código de Georeferenciação	1213I	**Código da Parcela**	1213
Grau de Protecção do Plano	02	**Código do Edificio**	I

1. Dados Gerais

Freguesia Santa Maria

Travessa D. Leonor — N.º 6 a

N.º a

N.º a

N.º a

Número de Proprietários 1

Número de Locatários 1

Situação Actual do Edificio: Em Obras ☐

Devoluto Integral ☐

Classificação Imóvel Acompanhamento

Sentido Tipológico Corrente

Época de Construção 1921-1940

Estado de Conservação Razoável

N.º Pisos (Acima da Cota de Soleira) 1

Área de Implantação (m2) 53

Área Bruta de Construção (m2) 53

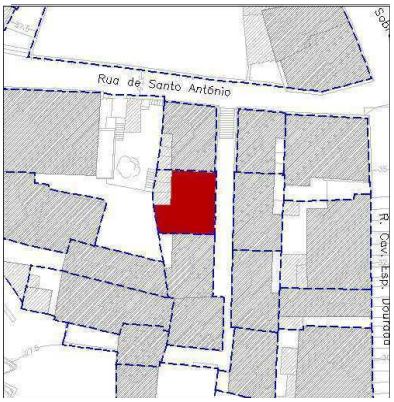

Escala: 1/ 1000

2. Dados Tipológicos

Fracções

Tipo de Organização Fracção Única

Número Total de Fracções 1

Distribuição Funcional:

Devoluta	0		
Habitação	1		
Serviços	0	**Tipo de Serviço**	
Comércio	0	**Tipo de Comércio**	
Equipamento	0	**Tipo de Equipamento**	
Indústria	0	**Tipo de Indústria**	
Armazém	0	**Tipo de Armazém**	
Serviços Públicos	0	**Tipo de Serv. Público**	
		Tipo de Hotelaria	
		Tipo de Associação	

Síntese de Funções

Cave	
Rés-do-Chão	Habitação
1.º Andar	
2.º Andar	
3.º Andar	
4.º Andar e Subsequentes	
Sótão	
Garagem	☐
Tipo de Utilização	
Piso	

Observações



FICHA DO EDIFICADO

Nome do Inquiridor	DOT - CMTV	**Código do Quarteirão**	12
Código de Georeferenciação	1214H	**Código da Parcela**	1214
Grau de Protecção do Plano	02	**Código do Edificio**	H

1. Dados Gerais

Freguesia Santa Maria

Rua de Santo António	N.º 5	a
Travessa D. Leonor	N.º 7	a
	N.º	a
	N.º	a

Número de Proprietários 1

Número de Locatários 2

Situação Actual do Edificio: Em Obras ☐ Devoluto Integral ☐

Classificação Imóvel Acompanhamento

Sentido Tipológico Corrente

Época de Construção 1921-1940

Estado de Conservação Razoável

N.º Pisos (Acima da Cota de Soleira) 2

Área de Implantação (m2) 52

Área Bruta de Construção (m2) 104

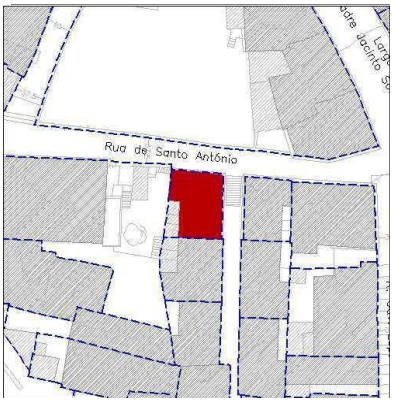

Escala: 1/ 1000

2. Dados Tipológicos

Fracções

Tipo de Organização Fracção por Piso

Número Total de Fracções 2

Distribuição Funcional:

Devoluta	0		
Habitação	2		
Serviços	0	**Tipo de Serviço**	
Comércio	0	**Tipo de Comércio**	
Equipamento	0	**Tipo de Equipamento**	
Indústria	0	**Tipo de Indústria**	
Armazém	0	**Tipo de Armazém**	
Serviços Públicos	0	**Tipo de Serv. Público**	
		Tipo de Hotelaria	
		Tipo de Associação	

Síntese de Funções

Cave	
Rés-do-Chão	Habitação
1.º Andar	Habitação
2.º Andar	
3.º Andar	
4.º Andar e Subsequentes	
Sótão	
Garagem ☐	
Tipo de Utilização	
Piso	

Observações

FICHA DO EDIFICADO

Nome do Inquiridor	DOT - CMTV	**Código do Quarteirão**	12
Código de Georeferenciação	1215G	**Código da Parcela**	1215
Grau de Protecção do Plano	02	**Código do Edificio**	G

1. Dados Gerais

Freguesia Santa Maria

Largo de Santo António **N.º** 10 **a**

N.º **a**

N.º **a**

N.º **a**

Número de Proprietários 1

Número de Locatários 1

Situação Actual do Edificio: **Em Obras** ☐

Devoluto Integral ☐

Classificação Imóvel Acompanhamento

Sentido Tipológico Corrente

Época de Construção Séc. XIX

Estado de Conservação Bom

N.º Pisos (Acima da Cota de Soleira) 2

Área de Implantação (m2) 168

Área Bruta de Construção (m2) 336

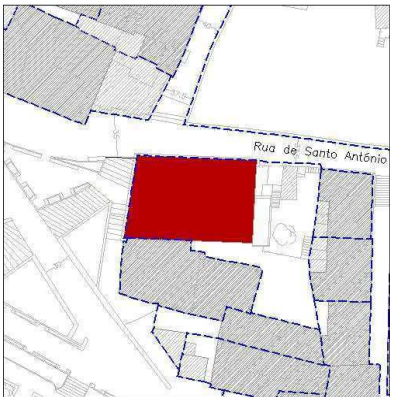

Escala: 1/ 1000

2. Dados Tipológicos

Fracções

Tipo de Organização Fracção por Piso

Número Total de Fracções 3

Distribuição Funcional:

Devoluta	0		
Habitação	0		
Serviços	0	**Tipo de Serviço**	
Comércio	0	**Tipo de Comércio**	
Equipamento	3	**Tipo de Equipamento**	Educação
Indústria	0	**Tipo de Indústria**	
Armazém	0	**Tipo de Armazém**	
Serviços Públicos	0	**Tipo de Serv. Público**	
		Tipo de Hotelaria	
		Tipo de Associação	

Síntese de Funções

Cave	
Rés-do-Chão	Equipamento
1.º Andar	Equipamento
2.º Andar	
3.º Andar	
4.º Andar e Subsequentes	
Sótão	Equipamento
Garagem	☐
Tipo de Utilização	
Piso	

Observações

Além do equipamento de educação, existe um equipamento de recreio e lazer no piso térreo.



FICHA DO EDIFICADO

Nome do Inquiridor	DOT - CMTV	**Código do Quarteirão**	12
Código de Georeferenciação	1216F	**Código da Parcela**	1216
Grau de Protecção do Plano	02	**Código do Edificio**	F

1. Dados Gerais

Freguesia Santa Maria

Largo de Santo António **N.º** 19 **a**

N.º **a**

N.º **a**

N.º **a**

Número de Proprietários 1

Número de Locatários 1

Situação Actual do Edificio: **Em Obras** ☐

Devoluto Integral ☐

Classificação Imóvel Corrente

Sentido Tipológico Corrente

Época de Construção 1900-1920

Estado de Conservação Bom

N.º Pisos (Acima da Cota de Soleira) 1

Área de Implantação (m2) 133

Área Bruta de Construção (m2) 133

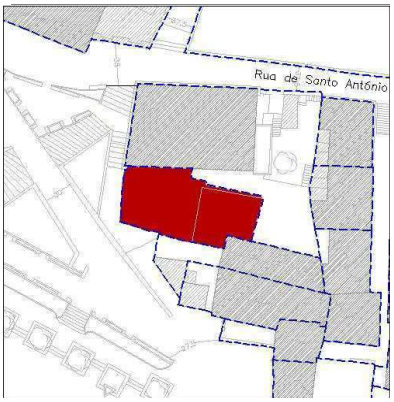

Escala: 1/ 1000

2. Dados Tipológicos

Fracções

Tipo de Organização Fracção Única

Número Total de Fracções 1

Distribuição Funcional:

Devoluta	0		
Habitação	0		
Serviços	1	**Tipo de Serviço**	Acção Social
Comércio	0	**Tipo de Comércio**	
Equipamento	0	**Tipo de Equipamento**	
Indústria	0	**Tipo de Indústria**	
Armazém	0	**Tipo de Armazém**	
Serviços Públicos	0	**Tipo de Serv. Público**	
		Tipo de Hotelaria	
		Tipo de Associação	

Síntese de Funções

Cave

Rés-do-Chão Serviço

1.º Andar

2.º Andar

3.º Andar

4.º Andar e Subsequentes

Sótão

Garagem ☐

Tipo de Utilização

Piso

Observações

PLANO DE PORMENOR DE REABILITAÇÃO DO CENTRO HISTÓRICO DE TORRES VEDRAS

FICHA DO EDIFICADO

Nome do Inquiridor	DOT - CMTV	**Código do Quarteirão**	12
Código de Georeferenciação	1217E	**Código da Parcela**	1217
Grau de Protecção do Plano	02	**Código do Edificio**	E

1. Dados Gerais

Freguesia Santa Maria

Largo de Santo António **N.º** 20 **a**

N.º **a**

N.º **a**

N.º **a**

Número de Proprietários 1

Número de Locatários 1

Situação Actual do Edificio: **Em Obras** ☐

Devoluto Integral ☐

Classificação Imóvel Corrente

Sentido Tipológico Corrente

Época de Construção 1900-1920

Estado de Conservação Razoável

N.º Pisos (Acima da Cota de Soleira) 1

Área de Implantação (m2) 55

Área Bruta de Construção (m2) 55

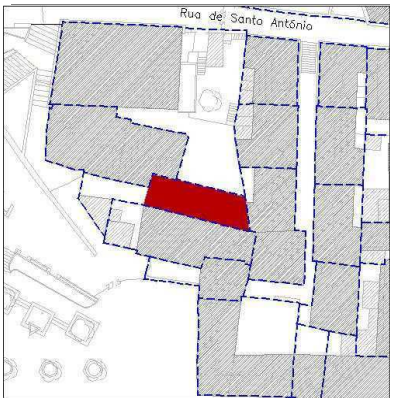

Escala: 1/ 1000

2. Dados Tipológicos

Fracções

Tipo de Organização Fracção Única

Número Total de Fracções 1

Distribuição Funcional:

Devoluta	0		
Habitação	1		
Serviços	0	**Tipo de Serviço**	
Comércio	0	**Tipo de Comércio**	
Equipamento	0	**Tipo de Equipamento**	
Indústria	0	**Tipo de Indústria**	
Armazém	0	**Tipo de Armazém**	
Serviços Públicos	0	**Tipo de Serv. Público**	
		Tipo de Hotelaria	
		Tipo de Associação	

Síntese de Funções

Cave	
Rés-do-Chão	Habitação
1.º Andar	
2.º Andar	
3.º Andar	
4.º Andar e Subsequentes	
Sótão	
Garagem	☐
Tipo de Utilização	
Piso	

Observações

FICHA DO EDIFICADO

Nome do Inquiridor	DOT - CMTV	**Código do Quarteirão**	12
Código de Georeferenciação	1218C	**Código da Parcela**	1218
Grau de Protecção do Plano	02	**Código do Edificio**	C

1. Dados Gerais

Freguesia Santa Maria

Largo de Santo António **N.º** 21 **a**

N.º **a**

N.º **a**

N.º **a**

Número de Proprietários 1

Número de Locatários 1

Situação Actual do Edificio: **Em Obras** ☐

Devoluto Integral ☐

Classificação Imóvel Acompanhamento

Sentido Tipológico Corrente

Época de Construção Séc. XIX

Estado de Conservação Razoável

N.º Pisos (Acima da Cota de Soleira) 1

Área de Implantação (m2) 78

Área Bruta de Construção (m2) 78

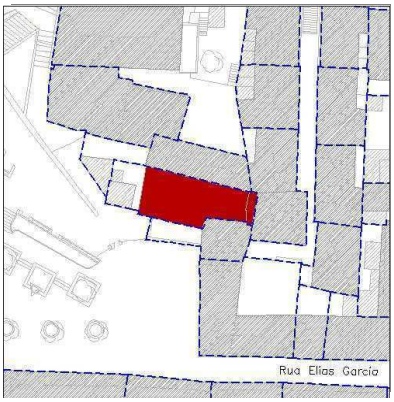

Escala: 1/ 1000

2. Dados Tipológicos

Fracções

Tipo de Organização Fracção Única

Número Total de Fracções 1

Distribuição Funcional:

Devoluta	0		
Habitação	1		
Serviços	0	**Tipo de Serviço**	
Comércio	0	**Tipo de Comércio**	
Equipamento	0	**Tipo de Equipamento**	
Indústria	0	**Tipo de Indústria**	
Armazém	0	**Tipo de Armazém**	
Serviços Públicos	0	**Tipo de Serv. Público**	
		Tipo de Hotelaria	
		Tipo de Associação	

Síntese de Funções

Cave	
Rés-do-Chão	Habitação
1.º Andar	
2.º Andar	
3.º Andar	
4.º Andar e Subsequentes	
Sótão	
Garagem	☐
Tipo de Utilização	
Piso	

Observações

PLANO DE PORMENOR DE REABILITAÇÃO DO CENTRO HISTÓRICO DE TORRES VEDRAS

FICHA DO EDIFICADO

Nome do Inquiridor	DOT - CMTV	**Código do Quarteirão**	12
Código de Georeferenciação	1219B	**Código da Parcela**	1219
Grau de Protecção do Plano	02	**Código do Edificio**	B

1. Dados Gerais

Freguesia Santa Maria

Largo de Santo António **N.º** 23 **a**

N.º **a**

N.º **a**

N.º **a**

Número de Proprietários 1

Número de Locatários 1

Situação Actual do Edificio: **Em Obras** ☐

Devoluto Integral ☐

Classificação Imóvel Acompanhamento

Sentido Tipológico Corrente

Época de Construção Séc. XIX

Estado de Conservação Razoável

N.º Pisos (Acima da Cota de Soleira) 2

Área de Implantação (m2) 31

Área Bruta de Construção (m2) 61

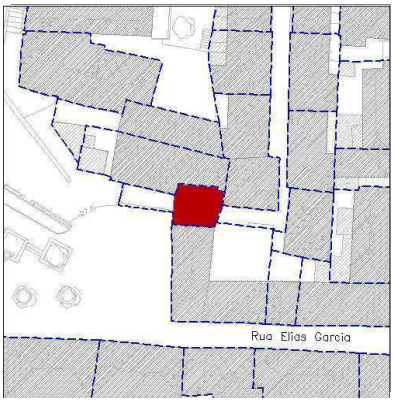

Escala: 1/ 1000

2. Dados Tipológicos

Fracções

Tipo de Organização Duplex

Número Total de Fracções 1

Distribuição Funcional:

Devoluta	0		
Habitação	1		
Serviços	0	**Tipo de Serviço**	
Comércio	0	**Tipo de Comércio**	
Equipamento	0	**Tipo de Equipamento**	
Indústria	0	**Tipo de Indústria**	
Armazém	0	**Tipo de Armazém**	
Serviços Públicos	0	**Tipo de Serv. Público**	
		Tipo de Hotelaria	
		Tipo de Associação	

Síntese de Funções

Cave	
Rés-do-Chão	Habitação
1.º Andar	Habitação
2.º Andar	
3.º Andar	
4.º Andar e Subsequentes	
Sótão	
Garagem	☐
Tipo de Utilização	
Piso	

Observações

Q13

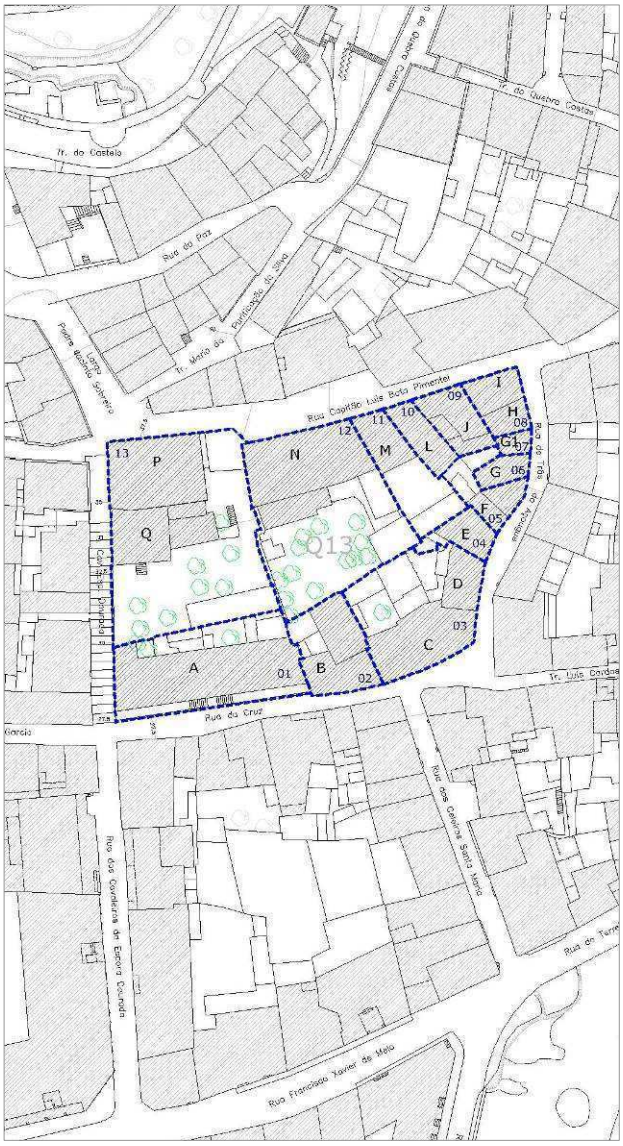
Tr. do Castelo
Rua da Paz
Rua Capitão Luís Bota Pimentel
Rua da Cruz
Rua dos Cavaleiros da Espora Dourada
Rua Francisco Xavier de Melo
Q13
A
B
C
D
E
F
G
H
I
J
L
M
N
P
Q
01
02
03
04
05
06
07
08
09
10
11
12
13

FICHA DO EDIFICADO

Nome do Inquiridor DOT - CMTV
Código de Georeferenciação 1301A
Grau de Protecção do Plano 02

Código do Quarteirão 13
Código da Parcela 1301
Código do Edificio A

1. Dados Gerais

Freguesia Santa Maria

Rua da Cruz N.º 6 a 12
Rua dos Cavaleiros da Espora Dourad N.º a
N.º a
N.º a

Número de Proprietários 1
Número de Locatários 4

Situação Actual do Edificio: Em Obras ☐
Devoluto Integral ☐

Classificação Imóvel Acompanhament
Sentido Tipológico Corrente
Época de Construção 1941-1970
Estado de Conservação Razoável
N.º Pisos (Acima da Cota de Soleira) 1
Área de Implantação (m2) 272
Área Bruta de Construção (m2) 272

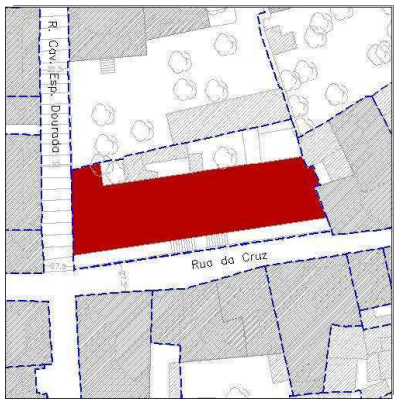

Escala: 1/ 1000

2. Dados Tipológicos

Fracções

Tipo de Organização Várias Fracções por Pis
Número Total de Fracções 4

Distribuição Funcional:

Devoluta	0		
Habitação	4		
Serviços	0	**Tipo de Serviço**	
Comércio	0	**Tipo de Comércio**	
Equipamento	0	**Tipo de Equipamento**	
Indústria	0	**Tipo de Indústria**	
Armazém	0	**Tipo de Armazém**	
Serviços Públicos	0	**Tipo de Serv. Público**	
		Tipo de Hotelaria	
		Tipo de Associação	

Síntese de Funções

Cave
Rés-do-Chão Habitação
1.º Andar
2.º Andar
3.º Andar
4.º Andar e Subsequentes
Sótão
Garagem ☐
Tipo de Utilização
Piso

Observações

PLANO DE PORMENOR DE REABILITAÇÃO DO CENTRO HISTÓRICO DE TORRES VEDRAS

FICHA DO EDIFICADO

Nome do Inquiridor: DOT - CMTV
Código de Georeferenciação: 1302B
Grau de Protecção do Plano: 02

Código do Quarteirão: 13
Código da Parcela: 1302
Código do Edificio: B

1. Dados Gerais

Freguesia: Santa Maria

Rua da Cruz N.º 4 a 4C
N.º a
N.º a
N.º a

Número de Proprietários: 1
Número de Locatários: 2

Situação Actual do Edificio: Em Obras ☐
Devoluto Integral ☐

Classificação: Imóvel Acompanhament
Sentido Tipológico: Corrente
Época de Construção: Séc. XIX
Estado de Conservação: Razoável
N.º Pisos (Acima da Cota de Soleira): 2
Área de Implantação (m2): 144
Área Bruta de Construção (m2): 289

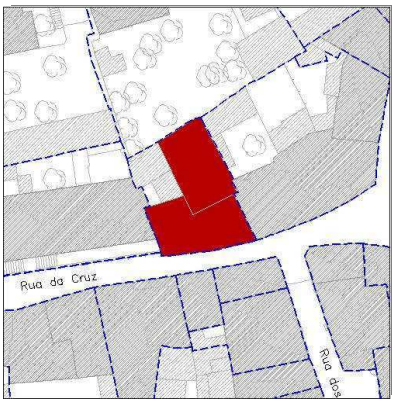

Escala: 1/ 1000

2. Dados Tipológicos

Fracções

Tipo de Organização: Várias Fracções por Pis
Número Total de Fracções: 3

Distribuição Funcional:

Devoluta	1		
Habitação	1		
Serviços	0	Tipo de Serviço	
Comércio	1	Tipo de Comércio	Restauração; Loja-Devolut
Equipamento	0	Tipo de Equipamento	
Indústria	0	Tipo de Indústria	
Armazém	0	Tipo de Armazém	
Serviços Públicos	0	Tipo de Serv. Público	
		Tipo de Hotelaria	
		Tipo de Associação	

Síntese de Funções

Cave:
Rés-do-Chão: Habitação e Armazém
1.º Andar: Habitação
2.º Andar:
3.º Andar:
4.º Andar e Subsequentes:
Sótão:
Garagem ☐
Tipo de Utilização:
Piso:

Observações:

PLANO DE PORMENOR DE REABILITAÇÃO DO CENTRO HISTÓRICO DE TORRES VEDRAS

FICHA DO EDIFICADO

Nome do Inquiridor DOT - CMTV

Código de Georeferenciação 1303C

Grau de Protecção do Plano 02

Código do Quarteirão 13

Código da Parcela 1303

Código do Edificio C

1. Dados Gerais

Freguesia Santa Maria

Rua da Cruz **N.º** 2 **a** 2C

N.º **a**

N.º **a**

N.º **a**

Número de Proprietários 1

Número de Locatários 1

Situação Actual do Edificio: Em Obras ☐

Devoluto Integral ☐

Classificação Imóvel Acompanhament

Sentido Tipológico Corrente

Época de Construção Séc. XIX

Estado de Conservação Bom

N.º Pisos (Acima da Cota de Soleira) 2

Área de Implantação (m2) 158

Área Bruta de Construção (m2) 316

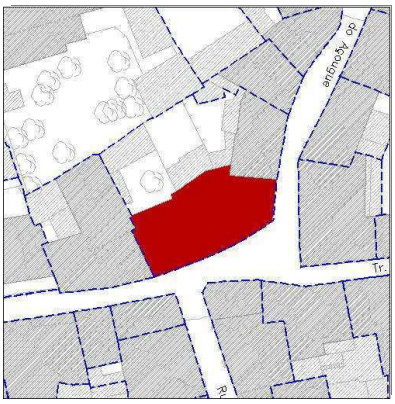

Escala: 1/ 1000

2. Dados Tipológicos

Fracções

Tipo de Organização Duplex

Número Total de Fracções 1

Distribuição Funcional:

Devoluta	0		
Habitação	1		
Serviços	0	**Tipo de Serviço**	
Comércio	0	**Tipo de Comércio**	
Equipamento	0	**Tipo de Equipamento**	
Indústria	0	**Tipo de Indústria**	
Armazém	0	**Tipo de Armazém**	
Serviços Públicos	0	**Tipo de Serv. Público**	
		Tipo de Hotelaria	
		Tipo de Associação	

Síntese de Funções

Cave

Rés-do-Chão Habitação

1.º Andar Habitação

2.º Andar

3.º Andar

4.º Andar e Subsequentes

Sótão Habitação

Garagem ☐

Tipo de Utilização

Piso

Observações

PLANO DE PORMENOR DE REABILITAÇÃO DO CENTRO HISTÓRICO DE TORRES VEDRAS

FICHA DO EDIFICADO

Nome do Inquiridor: DOT - CMTV

Código de Georeferenciação: 1303D

Grau de Protecção do Plano: 02

Código do Quarteirão: 13

Código da Parcela: 1303

Código do Edificio: D

1. Dados Gerais

Freguesia: Santa Maria

Rua de Trás do Açougue N.º 1 a 1A

N.º a

N.º a

N.º a

Número de Proprietários: 1

Número de Locatários: 1

Situação Actual do Edificio: Em Obras ☐

Devoluto Integral ☐

Classificação: Imóvel Acompanhament

Sentido Tipológico: Corrente

Época de Construção: Séc. XIX

Estado de Conservação: Razoável

N.º Pisos (Acima da Cota de Soleira): 2

Área de Implantação (m2): 60

Área Bruta de Construção (m2): 120

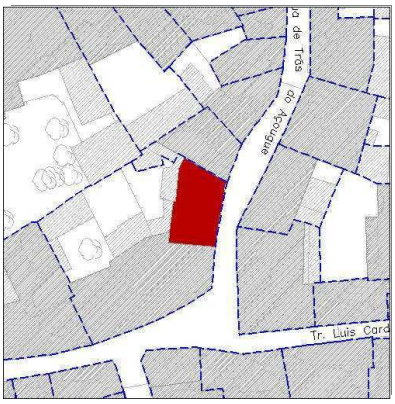

Escala: 1/ 1000

2. Dados Tipológicos

Fracções

Tipo de Organização: Duplex

Número Total de Fracções: 1

Distribuição Funcional:

Devoluta	0		
Habitação	1		
Serviços	0	Tipo de Serviço	
Comércio	0	Tipo de Comércio	
Equipamento	0	Tipo de Equipamento	
Indústria	0	Tipo de Indústria	
Armazém	0	Tipo de Armazém	
Serviços Públicos	0	Tipo de Serv. Público	
		Tipo de Hotelaria	
		Tipo de Associação	

Síntese de Funções

Cave	
Rés-do-Chão	Habitação e Armazém
1.º Andar	Habitação
2.º Andar	
3.º Andar	
4.º Andar e Subsequentes	
Sótão	
Garagem ☐	
Tipo de Utilização	
Piso	

Observações

PLANO DE PORMENOR DE REABILITAÇÃO DO CENTRO HISTÓRICO DE TORRES VEDRAS

FICHA DO EDIFICADO

Nome do Inquiridor: DOT - CMTV
Código de Georeferenciação: 1304E
Grau de Protecção do Plano: 02

Código do Quarteirão: 13
Código da Parcela: 1304
Código do Edificio: E

1. Dados Gerais

Freguesia: Santa Maria

Rua de Trás do Açougue N.º 3 a 3A
N.º a
N.º a
N.º a

Número de Proprietários: 2
Número de Locatários: 1

Situação Actual do Edificio: Em Obras ☐
Devoluto Integral ☐

Classificação: Imóvel Acompanhament
Sentido Tipológico: Corrente
Época de Construção: Séc. XIX
Estado de Conservação: Mau
N.º Pisos (Acima da Cota de Soleira): 3
Área de Implantação (m2): 52
Área Bruta de Construção (m2): 155

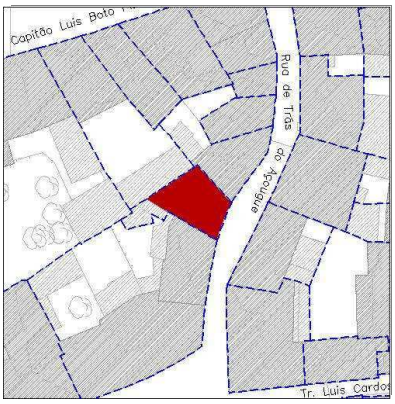

Escala: 1/ 1000

2. Dados Tipológicos

Fracções

Tipo de Organização: Duplex
Número Total de Fracções: 1

Distribuição Funcional:

Devoluta	0		
Habitação	1		
Serviços	0	Tipo de Serviço	
Comércio	0	Tipo de Comércio	
Equipamento	0	Tipo de Equipamento	
Indústria	0	Tipo de Indústria	
Armazém	0	Tipo de Armazém	
Serviços Públicos	0	Tipo de Serv. Público	
		Tipo de Hotelaria	
		Tipo de Associação	

Síntese de Funções

Cave	
Rés-do-Chão	Habitação e Armazém
1.º Andar	Habitação
2.º Andar	Habitação
3.º Andar	
4.º Andar e Subsequentes	
Sótão	
Garagem ☐	
Tipo de Utilização	
Piso	

Observações

PLANO DE PORMENOR DE REABILITAÇÃO DO CENTRO HISTÓRICO DE TORRES VEDRAS

FICHA DO EDIFICADO

Nome do Inquiridor DOT - CMTV

Código de Georeferenciação 1305F

Grau de Protecção do Plano 02

Código do Quarteirão 13

Código da Parcela 1305

Código do Edificio F

1. Dados Gerais

Freguesia Santa Maria

Rua de Trás do Açougue **N.º** 5 **a** 5D

N.º **a**

N.º **a**

N.º **a**

Número de Proprietários 1

Número de Locatários 0

Situação Actual do Edificio: **Em Obras** ☐

Devoluto Integral ☑

Classificação Imóvel Acompanhament

Sentido Tipológico Corrente

Época de Construção Séc. XIX

Estado de Conservação Razoável

N.º Pisos (Acima da Cota de Soleira) 3

Área de Implantação (m2) 50

Área Bruta de Construção (m2) 149

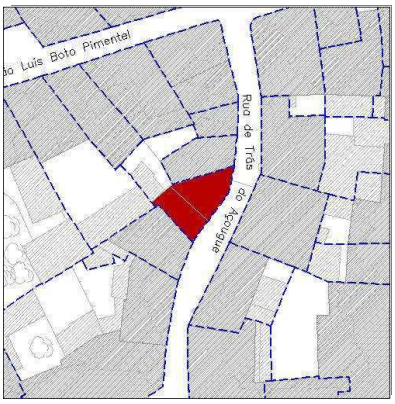

Escala: 1/ 1000

2. Dados Tipológicos

Fracções

Tipo de Organização Duplex

Número Total de Fracções 2

Distribuição Funcional:

Devoluta	2		
Habitação	0		
Serviços	0	**Tipo de Serviço**	
Comércio	0	**Tipo de Comércio**	
Equipamento	0	**Tipo de Equipamento**	
Indústria	0	**Tipo de Indústria**	
Armazém	0	**Tipo de Armazém**	
Serviços Públicos	0	**Tipo de Serv. Público**	
		Tipo de Hotelaria	
		Tipo de Associação	

Síntese de Funções

Cave

Rés-do-Chão Devoluta

1.º Andar Devoluta

2.º Andar Devoluta

3.º Andar

4.º Andar e Subsequentes

Sótão

Garagem ☐

Tipo de Utilização

Piso

Observações

PLANO DE PORMENOR DE REABILITAÇÃO DO CENTRO HISTÓRICO DE TORRES VEDRAS

FICHA DO EDIFICADO

Nome do Inquiridor DOT - CMTV

Código de Georeferenciação 1306G

Grau de Protecção do Plano 02

Código do Quarteirão 13

Código da Parcela 1306

Código do Edificio G

1. Dados Gerais

Freguesia Santa Maria

Travessa do Quebra Costas **N.º** 7 **a** 7A

N.º **a**

N.º **a**

N.º **a**

Número de Proprietários 1

Número de Locatários 1

Situação Actual do Edificio: Em Obras ☐

Devoluto Integral ☐

Classificação Imóvel Acompanhament

Sentido Tipológico Corrente

Época de Construção Séc. XIX

Estado de Conservação Razoável

N.º Pisos (Acima da Cota de Soleira) 3

Área de Implantação (m2) 39

Área Bruta de Construção (m2) 117

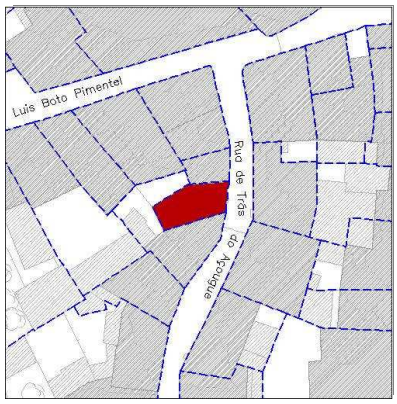

Escala: 1/ 1000

2. Dados Tipológicos

Fracções

Tipo de Organização Duplex

Número Total de Fracções 1

Distribuição Funcional:

Devoluta	0		
Habitação	1		
Serviços	0	**Tipo de Serviço**	
Comércio	0	**Tipo de Comércio**	
Equipamento	0	**Tipo de Equipamento**	
Indústria	0	**Tipo de Indústria**	
Armazém	0	**Tipo de Armazém**	
Serviços Públicos	0	**Tipo de Serv. Público**	
		Tipo de Hotelaria	
		Tipo de Associação	

Síntese de Funções

Cave

Rés-do-Chão Habitação

1.º Andar Habitação

2.º Andar Habitação

3.º Andar

4.º Andar e Subsequentes

Sótão

Garagem ☐

Tipo de Utilização

Piso

Observações

FICHA DO EDIFICADO

Nome do Inquiridor DOT - CMTV
Código de Georeferenciação 1307G1
Grau de Protecção do Plano 02

Código do Quarteirão 13
Código da Parcela 1307
Código do Edificio G1

1. Dados Gerais

Freguesia Santa Maria

Travessa do Quebra Costas N.º ___ a ___
N.º ___ a ___
N.º ___ a ___
N.º ___ a ___

Número de Proprietários 1
Número de Locatários 0

Situação Actual do Edificio: Em Obras ☐
Devoluto Integral ☐

Classificação Imóvel Acompanhament
Sentido Tipológico Corrente
Época de Construção Séc. XIX
Estado de Conservação Razoável
N.º Pisos (Acima da Cota de Soleira) 3
Área de Implantação (m2) 21
Área Bruta de Construção (m2) 62

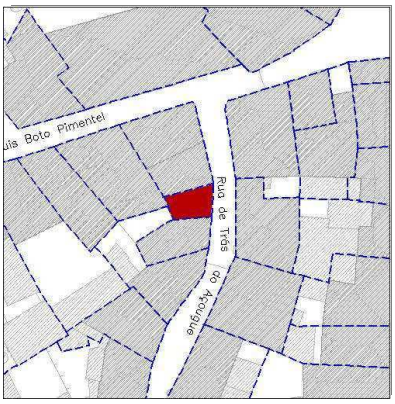

Escala: 1/ 1000

2. Dados Tipológicos

Fracções

Tipo de Organização Duplex
Número Total de Fracções 1

Distribuição Funcional:

Devoluta	0		
Habitação	1		
Serviços	0	**Tipo de Serviço**	
Comércio	0	**Tipo de Comércio**	
Equipamento	0	**Tipo de Equipamento**	
Indústria	0	**Tipo de Indústria**	
Armazém	0	**Tipo de Armazém**	
Serviços Públicos	0	**Tipo de Serv. Público**	
		Tipo de Hotelaria	
		Tipo de Associação	

Síntese de Funções

Cave
Rés-do-Chão Habitação
1.º Andar Habitação
2.º Andar Habitação
3.º Andar
4.º Andar e Subsequentes
Sótão
Garagem ☐
Tipo de Utilização
Piso

Observações

FICHA DO EDIFICADO

Nome do Inquiridor DOT - CMTV
Código de Georeferenciação 1308H
Grau de Protecção do Plano 02

Código do Quarteirão 13
Código da Parcela 1308
Código do Edificio H

1. Dados Gerais

Freguesia Santa Maria

Travessa do Quebra Costas **N.º** 11 **a** 11B
N.º **a**
N.º **a**
N.º **a**

Número de Proprietários 1
Número de Locatários 0

Situação Actual do Edificio: Em Obras ☑
Devoluto Integral ☐

Classificação Imóvel Acompanhament
Sentido Tipológico Corrente
Época de Construção Séc. XIX
Estado de Conservação Em Obras
N.º Pisos (Acima da Cota de Soleira) 3
Área de Implantação (m2) 35
Área Bruta de Construção (m2) 106

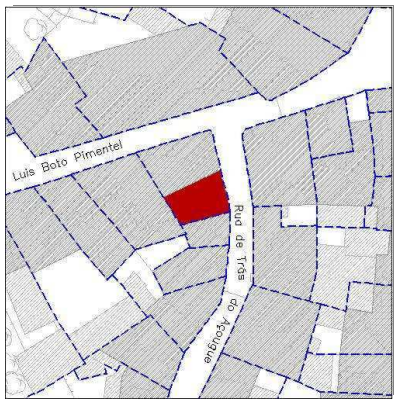

Escala: 1/ 1000

2. Dados Tipológicos

Fracções

Tipo de Organização Fracção por Pisc
Número Total de Fracções 3

Distribuição Funcional:

Devoluta	3		
Habitação	0		
Serviços	0	**Tipo de Serviço**	
Comércio	0	**Tipo de Comércio**	
Equipamento	0	**Tipo de Equipamento**	
Indústria	0	**Tipo de Indústria**	
Armazém	0	**Tipo de Armazém**	
Serviços Públicos	0	**Tipo de Serv. Público**	
		Tipo de Hotelaria	
		Tipo de Associação	

Síntese de Funções

Cave
Rés-do-Chão Devoluta
1.º Andar Devoluta
2.º Andar Devoluta
3.º Andar
4.º Andar e Subsequentes
Sótão
Garagem ☐
Tipo de Utilização
Piso

Observações



PLANO DE PORMENOR DE REABILITAÇÃO DO CENTRO HISTÓRICO DE TORRES VEDRAS

FICHA DO EDIFICADO

Nome do Inquiridor DOT - CMTV

Código de Georeferenciação 1308I

Grau de Protecção do Plano 02

Código do Quarteirão 13

Código da Parcela 1308

Código do Edificio I

1. Dados Gerais

Freguesia Santa Maria

Travessa do Quebra Costas N.º a

Rua Capitão Luiz Bôtto Pimentel N.º 1 a 1A

N.º a

N.º a

Número de Proprietários 1

Número de Locatários 0

Situação Actual do Edificio: Em Obras ☑

Devoluto Integral ☐

Classificação Imóvel Acompanhament

Sentido Tipológico Corrente

Época de Construção Séc. XIX

Estado de Conservação Razoável

N.º Pisos (Acima da Cota de Soleira) 3

Área de Implantação (m2) 53

Área Bruta de Construção (m2) 160

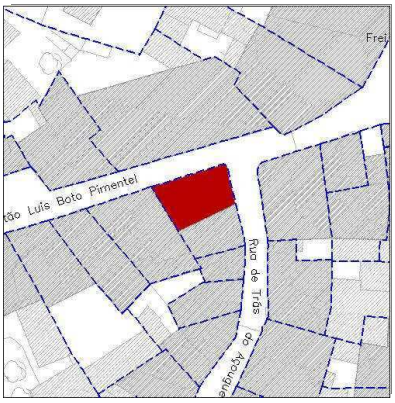

Escala: 1/ 1000

2. Dados Tipológicos

Fracções

Tipo de Organização Fracção por Pisc

Número Total de Fracções 3

Distribuição Funcional:

Devoluta	3		
Habitação	0		
Serviços	0	Tipo de Serviço	
Comércio	0	Tipo de Comércio	
Equipamento	0	Tipo de Equipamento	
Indústria	0	Tipo de Indústria	
Armazém	0	Tipo de Armazém	
Serviços Públicos	0	Tipo de Serv. Público	
		Tipo de Hotelaria	
		Tipo de Associação	

Síntese de Funções

Cave	
Rés-do-Chão	Devoluta
1.º Andar	Devoluta
2.º Andar	Devoluta
3.º Andar	
4.º Andar e Subsequentes	
Sótão	
Garagem	☐
Tipo de Utilização	
Piso	

Observações



FICHA DO EDIFICADO

Nome do Inquiridor DOT - CMTV

Código de Georeferenciação 1309J

Grau de Protecção do Plano 02

Código do Quarteirão 13

Código da Parcela 1309

Código do Edificio J

1. Dados Gerais

Freguesia Santa Maria

Rua Capitão Luiz Bôtto Pimentel **N.º** 3 **a**

N.º **a**

N.º **a**

N.º **a**

Número de Proprietários 1

Número de Locatários 3

Situação Actual do Edificio: Em Obras ☐

Devoluto Integral ☐

Classificação Imóvel Corrente

Sentido Tipológico Corrente

Época de Construção 1941-1970

Estado de Conservação Razoável

N.º Pisos (Acima da Cota de Soleira) 3

Área de Implantação (m2) 92

Área Bruta de Construção (m2) 276

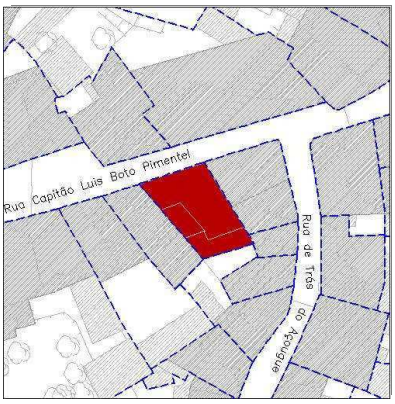

Escala: 1/ 1000

2. Dados Tipológicos

Fracções

Tipo de Organização Fracção por Pisc

Número Total de Fracções 3

Distribuição Funcional:

Devoluta	0		
Habitação	3		
Serviços	0	**Tipo de Serviço**	
Comércio	0	**Tipo de Comércio**	
Equipamento	0	**Tipo de Equipamento**	
Indústria	0	**Tipo de Indústria**	
Armazém	0	**Tipo de Armazém**	
Serviços Públicos	0	**Tipo de Serv. Público**	
		Tipo de Hotelaria	
		Tipo de Associação	

Síntese de Funções

Cave	
Rés-do-Chão	Habitação
1.º Andar	Habitação
2.º Andar	Habitação
3.º Andar	
4.º Andar e Subsequentes	
Sótão	
Garagem	☐
Tipo de Utilização	
Piso	

Observações

PLANO DE PORMENOR DE REABILITAÇÃO DO CENTRO HISTÓRICO DE TORRES VEDRAS

FICHA DO EDIFICADO

Nome do Inquiridor DOT - CMTV

Código de Georeferenciação 1310L

Grau de Protecção do Plano 02

Código do Quarteirão 13

Código da Parcela 1310

Código do Edificio L

1. Dados Gerais

Freguesia Santa Maria

Rua Capitão Luiz Bôtto Pimentel **N.º** 7 **a** 7A

N.º **a**

N.º **a**

N.º **a**

Número de Proprietários 1

Número de Locatários 1

Situação Actual do Edificio: Em Obras ☐

Devoluto Integral ☐

Classificação Imóvel Acompanhament

Sentido Tipológico Corrente

Época de Construção Séc. XIX

Estado de Conservação Razoável

N.º Pisos (Acima da Cota de Soleira) 2

Área de Implantação (m2) 70

Área Bruta de Construção (m2) 140

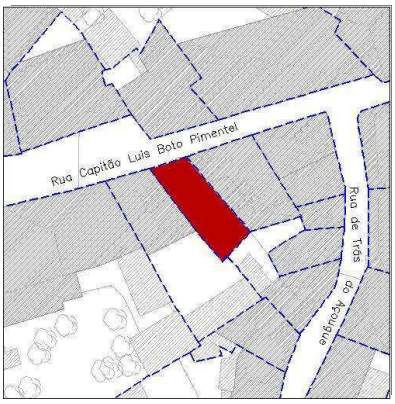

Escala: 1/ 1000

2. Dados Tipológicos

Fracções

Tipo de Organização Duplex

Número Total de Fracções 1

Distribuição Funcional:

Devoluta	0		
Habitação	1		
Serviços	0	**Tipo de Serviço**	
Comércio	0	**Tipo de Comércio**	
Equipamento	0	**Tipo de Equipamento**	
Indústria	0	**Tipo de Indústria**	
Armazém	0	**Tipo de Armazém**	
Serviços Públicos	0	**Tipo de Serv. Público**	
		Tipo de Hotelaria	
		Tipo de Associação	

Síntese de Funções

Cave

Rés-do-Chão Habitação e Armazém

1.º Andar Habitação

2.º Andar

3.º Andar

4.º Andar e Subsequentes

Sótão

Garagem ☐

Tipo de Utilização

Piso

Observações

PLANO DE PORMENOR DE REABILITAÇÃO DO CENTRO HISTÓRICO DE TORRES VEDRAS

FICHA DO EDIFICADO

Nome do Inquiridor DOT - CMTV

Código de Georeferenciação 1311M

Grau de Protecção do Plano 02

Código do Quarteirão 13

Código da Parcela 1311

Código do Edificio M

1. Dados Gerais

Freguesia Santa Maria

Rua Capitão Luiz Bôtto Pimentel **N.º** 7 **a** 7A

N.º **a**

N.º **a**

N.º **a**

Número de Proprietários 1

Número de Locatários 1

Situação Actual do Edificio: Em Obras ☐

Devoluto Integral ☐

Classificação Imóvel Acompanhament

Sentido Tipológico Corrente

Época de Construção Séc. XIX

Estado de Conservação Mau

N.º Pisos (Acima da Cota de Soleira) 3

Área de Implantação (m2) 65

Área Bruta de Construção (m2) 194

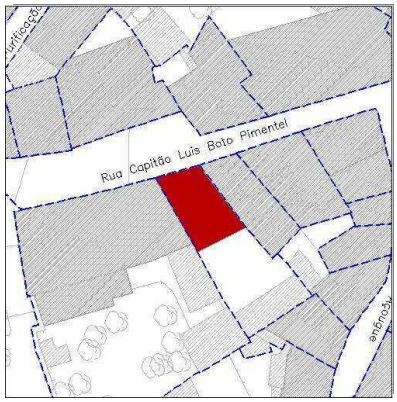

Escala: 1/ 1000

2. Dados Tipológicos

Fracções

Tipo de Organização Duplex

Número Total de Fracções 1

Distribuição Funcional:

Devoluta	0		
Habitação	1		
Serviços	0	**Tipo de Serviço**	
Comércio	0	**Tipo de Comércio**	
Equipamento	0	**Tipo de Equipamento**	
Indústria	0	**Tipo de Indústria**	
Armazém	0	**Tipo de Armazém**	
Serviços Públicos	0	**Tipo de Serv. Público**	
		Tipo de Hotelaria	
		Tipo de Associação	

Síntese de Funções

Cave

Rés-do-Chão Habitação e Armazém

1.º Andar Habitação

2.º Andar Habitação

3.º Andar

4.º Andar e Subsequentes

Sótão

Garagem ☐

Tipo de Utilização

Piso

Observações

FICHA DO EDIFICADO

Nome do Inquiridor DOT - CMTV

Código de Georeferenciação 1312N

Grau de Protecção do Plano 02

Código do Quarteirão 13

Código da Parcela 1312

Código do Edificio N

1. Dados Gerais

Freguesia Santa Maria

Rua Capitão Luiz Bôtto Pimentel **N.º** 9 **a** 9A

N.º **a**

N.º **a**

N.º **a**

Número de Proprietários 1

Número de Locatários 1

Situação Actual do Edificio: Em Obras ☐

Devoluto Integral ☐

Classificação Imóvel de Qualidade

Sentido Tipológico Corrente

Época de Construção Séc. XIX

Estado de Conservação Bom

N.º Pisos (Acima da Cota de Soleira) 2

Área de Implantação (m2) 260

Área Bruta de Construção (m2) 520

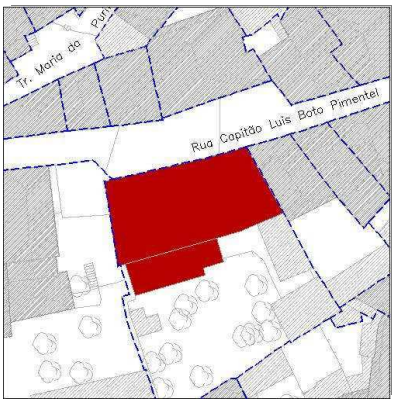

Escala: 1/ 1000

2. Dados Tipológicos

Fracções

Tipo de Organização Duplex

Número Total de Fracções 1

Distribuição Funcional:

Devoluta	0		
Habitação	1		
Serviços	0	**Tipo de Serviço**	
Comércio	0	**Tipo de Comércio**	
Equipamento	0	**Tipo de Equipamento**	
Indústria	0	**Tipo de Indústria**	
Armazém	0	**Tipo de Armazém**	
Serviços Públicos	0	**Tipo de Serv. Público**	
		Tipo de Hotelaria	
		Tipo de Associação	

Síntese de Funções

Cave

Rés-do-Chão Habitação

1.º Andar Habitação

2.º Andar

3.º Andar

4.º Andar e Subsequentes

Sótão

Garagem ☐

Tipo de Utilização

Piso

Observações

PLANO DE PORMENOR DE REABILITAÇÃO DO CENTRO HISTÓRICO DE TORRES VEDRAS

FICHA DO EDIFICADO

Nome do Inquiridor DOT - CMTV

Código de Georeferenciação 1313P

Grau de Protecção do Plano 02

Código do Quarteirão 13

Código da Parcela 1313

Código do Edificio P

1. Dados Gerais

Freguesia Santa Maria

Rua Capitão Luiz Bôtto Pimentel **N.º** 11 **a**

Rua dos Cavaleiros da Espora Dourad **N.º** **a**

N.º **a**

N.º **a**

Número de Proprietários 1

Número de Locatários 0

Situação Actual do Edificio: Em Obras ☐

Devoluto Integral ☑

Classificação Imóvel Acompanhament

Sentido Tipológico Corrente

Época de Construção <= Séc.XVIII

Estado de Conservação Razoável

N.º Pisos (Acima da Cota de Soleira) 2

Área de Implantação (m2) 244

Área Bruta de Construção (m2) 488

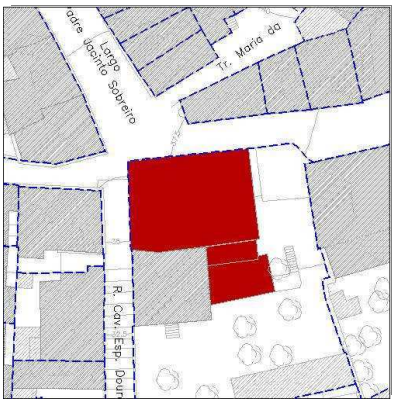

Escala: 1/ 1000

2. Dados Tipológicos

Fracções

Tipo de Organização Duplex

Número Total de Fracções 1

Distribuição Funcional:

Devoluta	1		
Habitação	0		
Serviços	0	**Tipo de Serviço**	
Comércio	0	**Tipo de Comércio**	
Equipamento	0	**Tipo de Equipamento**	
Indústria	0	**Tipo de Indústria**	
Armazém	0	**Tipo de Armazém**	
Serviços Públicos	0	**Tipo de Serv. Público**	
		Tipo de Hotelaria	
		Tipo de Associação	

Síntese de Funções

Cave

Rés-do-Chão Devoluta

1.º Andar

2.º Andar

3.º Andar

4.º Andar e Subsequentes

Sótão

Garagem ☐

Tipo de Utilização

Piso

Observações



PLANO DE PORMENOR DE REABILITAÇÃO DO CENTRO HISTÓRICO DE TORRES VEDRAS

FICHA DO EDIFICADO

Nome do Inquiridor	DOT - CMTV	**Código do Quarteirão**	13
Código de Georeferenciação	1313Q	**Código da Parcela**	1313
Grau de Protecção do Plano	02	**Código do Edificio**	Q

1. Dados Gerais

Freguesia Santa Maria

Rua dos Cavaleiros da Espora Dourad **N.º** **a**

N.º **a**

N.º **a**

N.º **a**

Número de Proprietários 1

Número de Locatários 0

Situação Actual do Edificio: Em Obras ☐

Devoluto Integral ☑

Classificação Imóvel Acompanhament

Sentido Tipológico Corrente

Época de Construção Séc. XIX

Estado de Conservação Razoável

N.º Pisos (Acima da Cota de Soleira) 1

Área de Implantação (m2) 91

Área Bruta de Construção (m2) 91

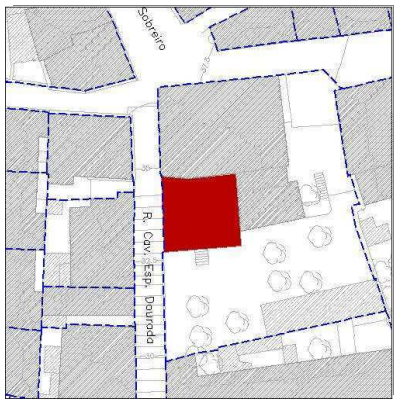

Escala: **1/ 1000**

2. Dados Tipológicos

Fracções

Tipo de Organização Fracção Única

Número Total de Fracções 1

Distribuição Funcional:

Devoluta	1		
Habitação	0		
Serviços	0	**Tipo de Serviço**	
Comércio	0	**Tipo de Comércio**	
Equipamento	0	**Tipo de Equipamento**	
Indústria	0	**Tipo de Indústria**	
Armazém	0	**Tipo de Armazém**	
Serviços Públicos	0	**Tipo de Serv. Público**	
		Tipo de Hotelaria	
		Tipo de Associação	

Síntese de Funções

Cave	
Rés-do-Chão	Devoluta
1.º Andar	
2.º Andar	
3.º Andar	
4.º Andar e Subsequentes	
Sótão	
Garagem	☐
Tipo de Utilização	
Piso	

Observações



Q14

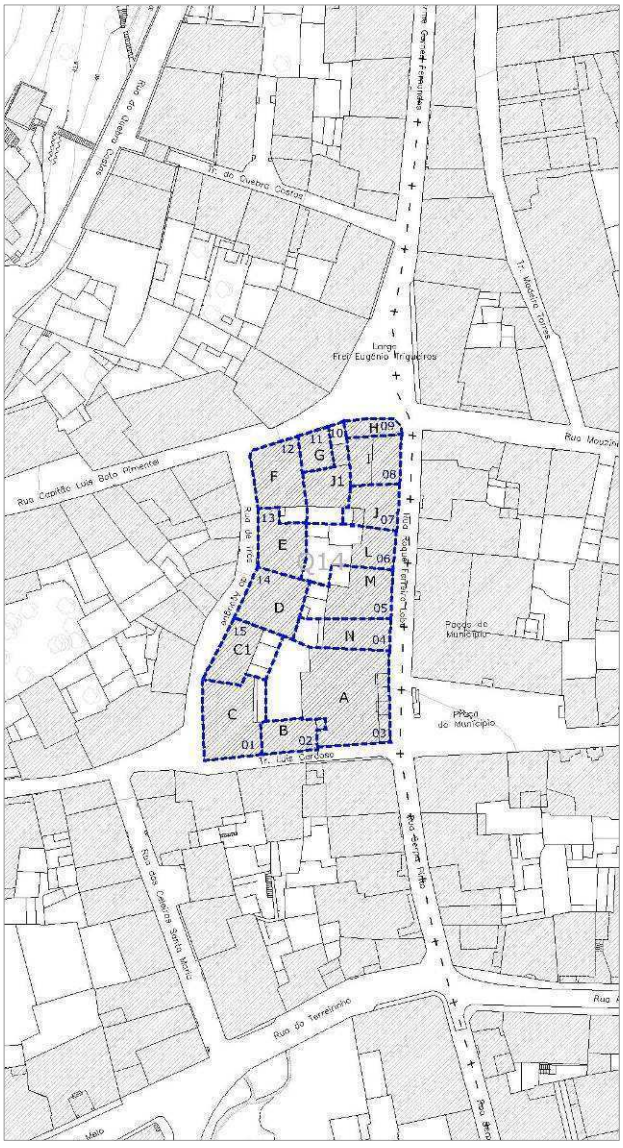
Rua do Quebra Costas
Tr. do Quebra Costas
Largo Frei Eugénio Triqueiros
Rua Capitão Luís Bolo Pimentel
Rua Mouzinho
Rua Roque Ferreira Lobo
Rua de Trás do Arrabalde
Rua Serra Ribeiro
Rua do Terreiro
Rua das Cadeiras Santa Maria
Praça do Município
Paços do Município
Tr. Luís Cardoso
Q14
A
B
C
C1
D
E
F
G
H
I
J
J1
L
M
N
01
02
03
04
05
06
07
08
09
10
11
12
13
14
15

PLANO DE PORMENOR DE REABILITAÇÃO DO CENTRO HISTÓRICO DE TORRES VEDRAS

FICHA DO EDIFICADO

Nome do Inquiridor DOT - CMTV

Código de Georeferenciação 1401C

Grau de Protecção do Plano 02

Código do Quarteirão 14

Código da Parcela 1401

Código do Edificio C

1. Dados Gerais

Freguesia Santa Maria

Rua de Trás do Açougue **N.º** 2 **a** 2C

Travessa Luís Cardoso **N.º** 6 **a**

N.º **a**

N.º **a**

Número de Proprietários 1

Número de Locatários 0

Situação Actual do Edificio: Em Obras ☐

Devoluto Integral ☑

Classificação Imóvel Acompanhament

Sentido Tipológico Corrente

Época de Construção Séc. XIX

Estado de Conservação Razoável

N.º Pisos (Acima da Cota de Soleira) 3

Área de Implantação (m2) 119

Área Bruta de Construção (m2) 357

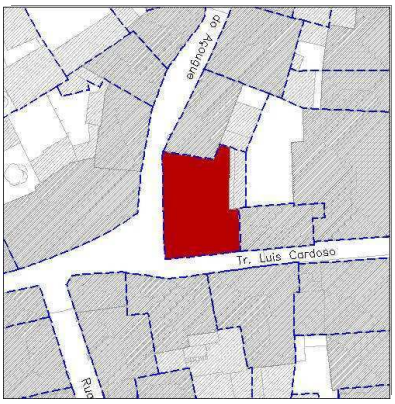

Escala: 1/ 1000

2. Dados Tipológicos

Fracções

Tipo de Organização Fracção por Pisc

Número Total de Fracções 3

Distribuição Funcional:

Devoluta	3		
Habitação	0		
Serviços	0	**Tipo de Serviço**	
Comércio	0	**Tipo de Comércio**	
Equipamento	0	**Tipo de Equipamento**	
Indústria	0	**Tipo de Indústria**	
Armazém	0	**Tipo de Armazém**	
Serviços Públicos	0	**Tipo de Serv. Público**	
		Tipo de Hotelaria	
		Tipo de Associação	

Síntese de Funções

Cave

Rés-do-Chão Devoluta

1.º Andar Devoluta

2.º Andar Devoluta

3.º Andar

4.º Andar e Subsequentes

Sótão

Garagem ☐

Tipo de Utilização

Piso

Observações

PLANO DE PORMENOR DE REABILITAÇÃO DO CENTRO HISTÓRICO DE TORRES VEDRAS

FICHA DO EDIFICADO

Nome do Inquiridor DOT - CMTV

Código de Georeferenciação 1402B

Grau de Protecção do Plano 02

Código do Quarteirão 14

Código da Parcela 1402

Código do Edificio B

1. Dados Gerais

Freguesia Santa Maria

Travessa Luís Cardoso **N.º** 4 **a** 4B

N.º **a**

N.º **a**

N.º **a**

Número de Proprietários 0

Número de Locatários 0

Situação Actual do Edificio: Em Obras ☐

Devoluto Integral ☑

Classificação Imóvel Acompanhament

Sentido Tipológico Corrente

Época de Construção Séc. XIX

Estado de Conservação Mau

N.º Pisos (Acima da Cota de Soleira) 3

Área de Implantação (m2) 54

Área Bruta de Construção (m2) 163

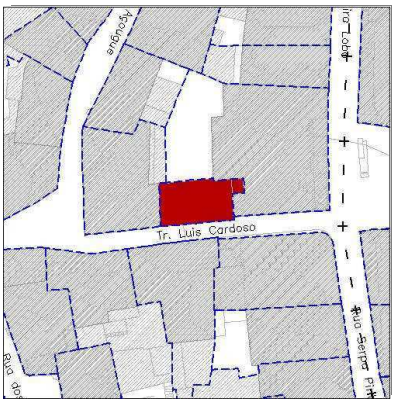

Escala: 1/ 1000

2. Dados Tipológicos

Fracções

Tipo de Organização Fracção por Pisc

Número Total de Fracções 3

Distribuição Funcional:

Devoluta	3		
Habitação	0		
Serviços	0	**Tipo de Serviço**	
Comércio	0	**Tipo de Comércio**	
Equipamento	0	**Tipo de Equipamento**	
Indústria	0	**Tipo de Indústria**	
Armazém	0	**Tipo de Armazém**	
Serviços Públicos	0	**Tipo de Serv. Público**	
		Tipo de Hotelaria	
		Tipo de Associação	

Síntese de Funções

Cave

Rés-do-Chão Devoluta

1.º Andar Devoluta

2.º Andar Devoluta

3.º Andar

4.º Andar e Subsequentes

Sótão

Garagem ☐

Tipo de Utilização

Piso

Observações

FICHA DO EDIFICADO

Nome do Inquiridor	DOT - CMTV	**Código do Quarteirão**	14
Código de Georeferenciação	1403A	**Código da Parcela**	1403
Grau de Protecção do Plano	02	**Código do Edificio**	A

1. Dados Gerais

Freguesia Santa Maria

N.º ___ a ___

N.º ___ a ___

N.º ___ a ___

N.º ___ a ___

Número de Proprietários 1

Número de Locatários 14

Situação Actual do Edificio: Em Obras ☐

Devoluto Integral ☐

Classificação Imóvel Acompanhament

Sentido Tipológico Corrente

Época de Construção 1971-2000

Estado de Conservação Bom

N.º Pisos (Acima da Cota de Soleira) 3

Área de Implantação (m2) 223

Área Bruta de Construção (m2) 669

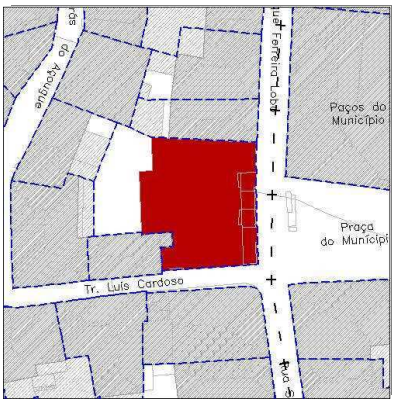

Escala: 1/ 1000

2. Dados Tipológicos

Fracções

Tipo de Organização Várias Fracções por Pis

Número Total de Fracções 14

Distribuição Funcional:

Devoluta	5		
Habitação	0		
Serviços	9	**Tipo de Serviço**	Vários
Comércio	0	**Tipo de Comércio**	0
Equipamento	0	**Tipo de Equipamento**	
Indústria	0	**Tipo de Indústria**	
Armazém	0	**Tipo de Armazém**	
Serviços Públicos	0	**Tipo de Serv. Público**	
		Tipo de Hotelaria	
		Tipo de Associação	

Síntese de Funções

Cave	
Rés-do-Chão	Comércio
1.º Andar	Serviço
2.º Andar	Serviço
3.º Andar	
4.º Andar e Subsequentes	
Sótão	
Garagem	☐
Tipo de Utilização	
Piso	

Observações

PLANO DE PORMENOR DE REABILITAÇÃO DO CENTRO HISTÓRICO DE TORRES VEDRAS

FICHA DO EDIFICADO

Nome do Inquiridor DOT - CMTV

Código de Georeferenciação 1404N

Grau de Protecção do Plano 02

Código do Quarteirão 14

Código da Parcela 1404

Código do Edificio N

1. Dados Gerais

Freguesia Santa Maria

Rua Roque Ferreira Lobo **N.º** 3 **a** 3A

N.º **a**

N.º **a**

N.º **a**

Número de Proprietários 1

Número de Locatários 3

Situação Actual do Edificio: Em Obras ☐

Devoluto Integral ☐

Classificação Imóvel Acompanhament

Sentido Tipológico Corrente

Época de Construção <= Séc.XVIII

Estado de Conservação Bom

N.º Pisos (Acima da Cota de Soleira) 3

Área de Implantação (m2) 59

Área Bruta de Construção (m2) 176

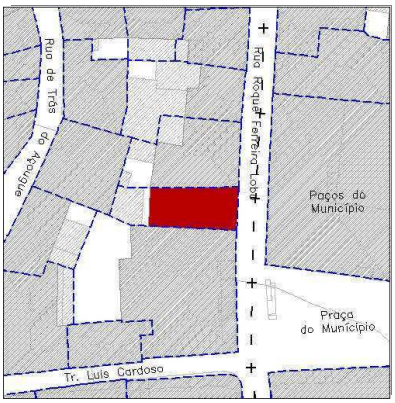

Escala: 1/ 1000

2. Dados Tipológicos

Fracções

Tipo de Organização Fracção por Pisc

Número Total de Fracções 3

Distribuição Funcional:

Devoluta	0		
Habitação	3		
Serviços	0	**Tipo de Serviço**	
Comércio	0	**Tipo de Comércio**	
Equipamento	0	**Tipo de Equipamento**	
Indústria	0	**Tipo de Indústria**	
Armazém	0	**Tipo de Armazém**	
Serviços Públicos	0	**Tipo de Serv. Público**	
		Tipo de Hotelaria	
		Tipo de Associação	

Síntese de Funções

Cave	
Rés-do-Chão	Habitação
1.º Andar	Habitação
2.º Andar	Habitação
3.º Andar	
4.º Andar e Subsequentes	
Sótão	
Garagem	☐
Tipo de Utilização	
Piso	

Observações

FICHA DO EDIFICADO

Nome do Inquiridor: DOT - CMTV
Código de Georeferenciação: 1405M
Grau de Protecção do Plano: 02

Código do Quarteirão: 14
Código da Parcela: 1405
Código do Edificio: M

1. Dados Gerais

Freguesia: Santa Maria

Rua Roque Ferreira Lobo N.º 5 a 5B
N.º a
N.º a
N.º a

Número de Proprietários: 1
Número de Locatários: 0

Situação Actual do Edificio: Em Obras ☐
Devoluto Integral ☑

Classificação: Imóvel Acompanhament
Sentido Tipológico: Corrente
Época de Construção: Séc. XIX
Estado de Conservação: Mau
N.º Pisos (Acima da Cota de Soleira): 3
Área de Implantação (m2): 83
Área Bruta de Construção (m2): 250

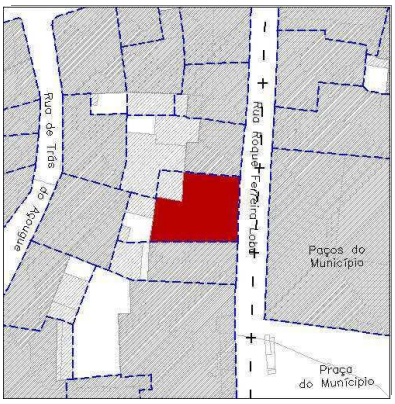

Escala: 1/ 1000

2. Dados Tipológicos

Fracções

Tipo de Organização: Fracção por Pisc
Número Total de Fracções: 3

Distribuição Funcional:

Devoluta	3		
Habitação	0		
Serviços	0	Tipo de Serviço	
Comércio	0	Tipo de Comércio	
Equipamento	0	Tipo de Equipamento	
Indústria	0	Tipo de Indústria	
Armazém	0	Tipo de Armazém	
Serviços Públicos	0	Tipo de Serv. Público	
		Tipo de Hotelaria	
		Tipo de Associação	

Síntese de Funções

Cave	
Rés-do-Chão	Devoluta
1.º Andar	Devoluta
2.º Andar	Devoluta
3.º Andar	
4.º Andar e Subsequentes	
Sótão	
Garagem	☐
Tipo de Utilização	
Piso	

Observações

FICHA DO EDIFICADO

Nome do Inquiridor DOT - CMTV

Código de Georeferenciação 1406L

Grau de Protecção do Plano 02

Código do Quarteirão 14

Código da Parcela 1406

Código do Edificio L

1. Dados Gerais

Freguesia Santa Maria

Rua Roque Ferreira Lobo **N.º** 7 **a** 7A

N.º **a**

N.º **a**

N.º **a**

Número de Proprietários 3

Número de Locatários 3

Situação Actual do Edificio: Em Obras ☐

Devoluto Integral ☐

Classificação Imóvel Acompanhament

Sentido Tipológico Corrente

Época de Construção 1900-1920

Estado de Conservação Razoável

N.º Pisos (Acima da Cota de Soleira) 3

Área de Implantação (m2) 45

Área Bruta de Construção (m2) 134

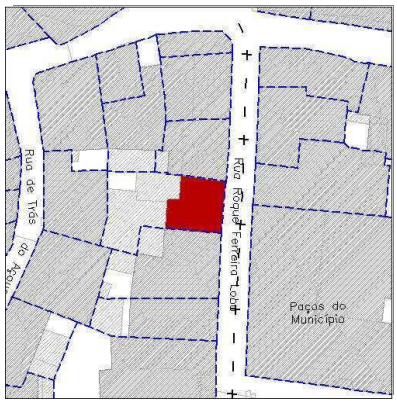

Escala: 1/ 1000

2. Dados Tipológicos

Fracções

Tipo de Organização Várias Fracções por Pis

Número Total de Fracções 4

Distribuição Funcional:

Devoluta	0		
Habitação	2		
Serviços	0	**Tipo de Serviço**	
Comércio	2	**Tipo de Comércio**	
Equipamento	0	**Tipo de Equipamento**	
Indústria	0	**Tipo de Indústria**	
Armazém	0	**Tipo de Armazém**	
Serviços Públicos	0	**Tipo de Serv. Público**	
		Tipo de Hotelaria	
		Tipo de Associação	

Síntese de Funções

Cave

Rés-do-Chão Comércio

1.º Andar Habitação

2.º Andar Habitação

3.º Andar

4.º Andar e Subsequentes

Sótão

Garagem ☐

Tipo de Utilização

Piso

Observações

PLANO DE PORMENOR DE REABILITAÇÃO DO CENTRO HISTÓRICO DE TORRES VEDRAS

FICHA DO EDIFICADO

Nome do Inquiridor: DOT - CMTV
Código de Georeferenciação: 1407J
Grau de Protecção do Plano: 02

Código do Quarteirão: 14
Código da Parcela: 1407
Código do Edificio: J

1. Dados Gerais

Freguesia: Santa Maria

Largo Frei Eugénio Trigueiros N.º 4 a
N.º a
N.º a
N.º a

Número de Proprietários: 1
Número de Locatários: 1

Situação Actual do Edificio: Em Obras ☐
Devoluto Integral ☐

Classificação: Imóvel Acompanhament
Sentido Tipológico: Corrente
Época de Construção: Séc. XIX
Estado de Conservação: Razoável
N.º Pisos (Acima da Cota de Soleira): 3
Área de Implantação (m2): 59
Área Bruta de Construção (m2): 177

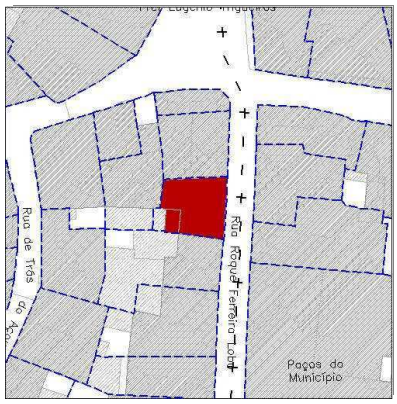

Escala: 1/ 1000

2. Dados Tipológicos

Fracções

Tipo de Organização: Fracção por Pisc
Número Total de Fracções: 3

Distribuição Funcional:

Devoluta	0		
Habitação	0		
Serviços	0	Tipo de Serviço	
Comércio	1	Tipo de Comércio	Oficina Motas
Equipamento	0	Tipo de Equipamento	
Indústria	0	Tipo de Indústria	
Armazém	2	Tipo de Armazém	
Serviços Públicos	0	Tipo de Serv. Público	
		Tipo de Hotelaria	
		Tipo de Associação	

Síntese de Funções

Cave	
Rés-do-Chão	Comércio
1.º Andar	Armazém
2.º Andar	Armazém
3.º Andar	
4.º Andar e Subsequentes	
Sótão	
Garagem ☐	
Tipo de Utilização	
Piso	

Observações

FICHA DO EDIFICADO

Nome do Inquiridor DOT - CMTV

Código de Georeferenciação 1408I

Grau de Protecção do Plano 02

Código do Quarteirão 14

Código da Parcela 1408

Código do Edificio I

1. Dados Gerais

Freguesia Santa Maria

Rua Roque Ferreira Lobo **N.º** 11 **a** 11A

N.º **a**

N.º **a**

N.º **a**

Número de Proprietários 1

Número de Locatários 2

Situação Actual do Edificio: Em Obras ☐

Devoluto Integral ☐

Classificação Imóvel Acompanhament

Sentido Tipológico Corrente

Época de Construção <= Séc.XVIII

Estado de Conservação Bom

N.º Pisos (Acima da Cota de Soleira) 3

Área de Implantação (m2) 72

Área Bruta de Construção (m2) 216

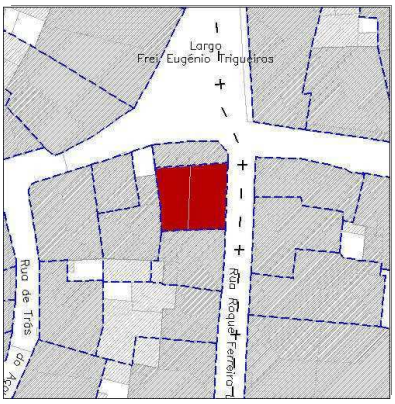

Escala: 1/ 1000

2. Dados Tipológicos

Fracções

Tipo de Organização Fracção por Pisc

Número Total de Fracções 3

Distribuição Funcional:

Devoluta	0		
Habitação	1		
Serviços	1	**Tipo de Serviço**	
Comércio	1	**Tipo de Comércio**	Stand Motas
Equipamento	0	**Tipo de Equipamento**	
Indústria	0	**Tipo de Indústria**	
Armazém	0	**Tipo de Armazém**	
Serviços Públicos	0	**Tipo de Serv. Público**	
		Tipo de Hotelaria	
		Tipo de Associação	

Síntese de Funções

Cave

Rés-do-Chão Comércio

1.º Andar Habitação e Serviçc

2.º Andar Habitação

3.º Andar

4.º Andar e Subsequentes

Sótão

Garagem ☐

Tipo de Utilização

Piso

Observações

PLANO DE PORMENOR DE REABILITAÇÃO DO CENTRO HISTÓRICO DE TORRES VEDRAS

FICHA DO EDIFICADO

Nome do Inquiridor	DOT - CMTV	**Código do Quarteirão**	14
Código de Georeferenciação	1409H	**Código da Parcela**	1409
Grau de Protecção do Plano	02	**Código do Edificio**	H

1. Dados Gerais

Freguesia Santa Maria

Largo Frei Eugénio Trigueiros **N.º** 1 **a** 3

Rua Roque Ferreira Lobo **N.º** **a**

N.º **a**

N.º **a**

Número de Proprietários 1

Número de Locatários 0

Situação Actual do Edificio: Em Obras ☑

Devoluto Integral ☑

Classificação Imóvel Acompanhament

Sentido Tipológico Corrente

Época de Construção Séc. XIX

Estado de Conservação Em Obras

N.º Pisos (Acima da Cota de Soleira) 3

Área de Implantação (m2) 27

Área Bruta de Construção (m2) 82

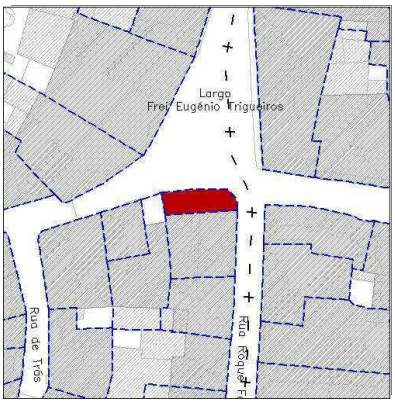

Escala: 1/ 1000

2. Dados Tipológicos

Fracções

Tipo de Organização Fracção por Pisc

Número Total de Fracções 2

Distribuição Funcional:

Devoluta	2		
Habitação	0		
Serviços	0	**Tipo de Serviço**	
Comércio	0	**Tipo de Comércio**	
Equipamento	0	**Tipo de Equipamento**	
Indústria	0	**Tipo de Indústria**	
Armazém	0	**Tipo de Armazém**	
Serviços Públicos	0	**Tipo de Serv. Público**	
		Tipo de Hotelaria	
		Tipo de Associação	

Síntese de Funções

Cave	
Rés-do-Chão	Devoluta
1.º Andar	Devoluta
2.º Andar	Devoluta
3.º Andar	
4.º Andar e Subsequentes	
Sótão	
Garagem	☐
Tipo de Utilização	
Piso	

Observações

Prédio em obra apenas sabemos as suas funções, não o que ser enquanto fracção de comércio

PLANO DE PORMENOR DE REABILITAÇÃO DO CENTRO HISTÓRICO DE TORRES VEDRAS

FICHA DO EDIFICADO

Nome do Inquiridor	DOT - CMTV	**Código do Quarteirão**	14
Código de Georeferenciação	1410J1	**Código da Parcela**	1410
Grau de Protecção do Plano	02	**Código do Edificio**	J1

1. Dados Gerais

Freguesia Santa Maria

Rua Roque Ferreira Lobo **N.º** ___ **a** ___

N.º ___ **a** ___

N.º ___ **a** ___

N.º ___ **a** ___

Número de Proprietários 3

Número de Locatários 3

Situação Actual do Edificio: Em Obras ☐

Devoluto Integral ☐

Classificação Imóvel Corrente

Sentido Tipológico Corrente

Época de Construção 1900-1920

Estado de Conservação Razoável

N.º Pisos (Acima da Cota de Soleira) 3

Área de Implantação (m2) 60

Área Bruta de Construção (m2) 181

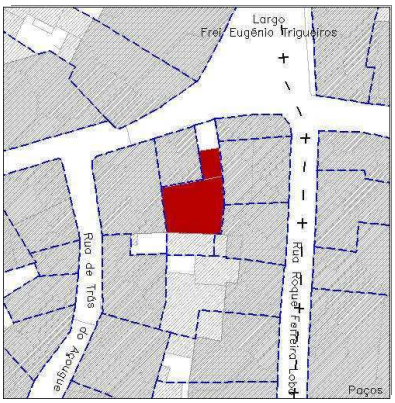

Escala: 1/ 1000

2. Dados Tipológicos

Fracções

Tipo de Organização Fracção por Pisc

Número Total de Fracções 3

Distribuição Funcional:

Devoluta	1		
Habitação	0		
Serviços	0	**Tipo de Serviço**	
Comércio	1	**Tipo de Comércio**	Stand Motas
Equipamento	0	**Tipo de Equipamento**	
Indústria	0	**Tipo de Indústria**	
Armazém	1	**Tipo de Armazém**	
Serviços Públicos	0	**Tipo de Serv. Público**	
		Tipo de Hotelaria	
		Tipo de Associação	

Síntese de Funções

Cave	
Rés-do-Chão	Comércio e Armazém
1.º Andar	Habitação e Armazém
2.º Andar	Habitação
3.º Andar	
4.º Andar e Subsequentes	
Sótão	
Garagem ☐	
Tipo de Utilização	
Piso	

Observações

PLANO DE PORMENOR DE REABILITAÇÃO DO CENTRO HISTÓRICO DE TORRES VEDRAS

FICHA DO EDIFICADO

Nome do Inquiridor DOT - CMTV

Código de Georeferenciação 1411G

Grau de Protecção do Plano 02

Código do Quarteirão 14

Código da Parcela 1411

Código do Edificio G

1. Dados Gerais

Freguesia Santa Maria

Largo Frei Eugénio Trigueiros **N.º** 4 **a** 6

N.º **a**

N.º **a**

N.º **a**

Número de Proprietários 1

Número de Locatários 0

Situação Actual do Edificio: Em Obras ☐

Devoluto Integral ☑

Classificação Imóvel Acompanhament

Sentido Tipológico Corrente

Época de Construção 1900-1920

Estado de Conservação Razoável

N.º Pisos (Acima da Cota de Soleira) 2

Área de Implantação (m2) 36

Área Bruta de Construção (m2) 71

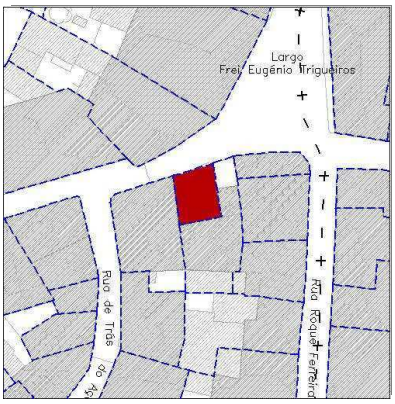

Escala: 1/ 1000

2. Dados Tipológicos

Fracções

Tipo de Organização Fracção por Pisc

Número Total de Fracções 2

Distribuição Funcional:

Devoluta	2		
Habitação	0		
Serviços	0	**Tipo de Serviço**	
Comércio	0	**Tipo de Comércio**	
Equipamento	0	**Tipo de Equipamento**	
Indústria	0	**Tipo de Indústria**	
Armazém	0	**Tipo de Armazém**	
Serviços Públicos	0	**Tipo de Serv. Público**	
		Tipo de Hotelaria	
		Tipo de Associação	

Síntese de Funções

Cave

Rés-do-Chão Devoluta

1.º Andar Devoluta

2.º Andar

3.º Andar

4.º Andar e Subsequentes

Sótão

Garagem ☐

Tipo de Utilização

Piso

Observações

PLANO DE PORMENOR DE REABILITAÇÃO DO CENTRO HISTÓRICO DE TORRES VEDRAS

FICHA DO EDIFICADO

Nome do Inquiridor DOT - CMTV

Código de Georeferenciação 1412F

Grau de Protecção do Plano 02

Código do Quarteirão 14

Código da Parcela 1412

Código do Edificio F

1. Dados Gerais

Freguesia Santa Maria

Rua de Trás do Açougue **N.º** 10 **a** 10B

Largo Frei Eugénio Trigueiros **N.º** 7 **a** 8

N.º **a**

N.º **a**

Número de Proprietários 4

Número de Locatários 4

Situação Actual do Edificio: Em Obras ☐

Devoluto Integral ☐

Classificação Imóvel Acompanhament

Sentido Tipológico Corrente

Época de Construção <= Séc.XVIII

Estado de Conservação Mau

N.º Pisos (Acima da Cota de Soleira) 3

Área de Implantação (m2) 91

Área Bruta de Construção (m2) 273

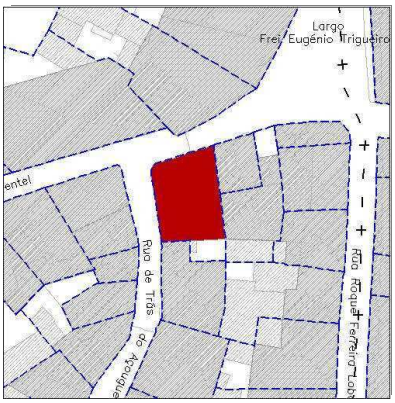

Escala: 1/ 1000

2. Dados Tipológicos

Fracções

Tipo de Organização Várias Fracções por Pis

Número Total de Fracções 4

Distribuição Funcional:

Devoluta	0		
Habitação	3		
Serviços	0	**Tipo de Serviço**	
Comércio	0	**Tipo de Comércio**	
Equipamento	0	**Tipo de Equipamento**	
Indústria	0	**Tipo de Indústria**	
Armazém	1	**Tipo de Armazém**	
Serviços Públicos	0	**Tipo de Serv. Público**	
		Tipo de Hotelaria	
		Tipo de Associação	

Síntese de Funções

Cave	
Rés-do-Chão	Habitação e Armazém
1.º Andar	Habitação
2.º Andar	Habitação
3.º Andar	
4.º Andar e Subsequentes	
Sótão	
Garagem	☐
Tipo de Utilização	
Piso	

Observações

FICHA DO EDIFICADO

Nome do Inquiridor: DOT - CMTV
Código de Georeferenciação: 1413E
Grau de Protecção do Plano: 02
Código do Quarteirão: 14
Código da Parcela: 1413
Código do Edificio: E

1. Dados Gerais

Freguesia: Santa Maria

Rua de Trás do Açougue — N.º 8 a 8B
N.º a
N.º a
N.º a

Número de Proprietários: 1
Número de Locatários: 3

Situação Actual do Edificio: Em Obras ☐ Devoluto Integral ☐

Classificação: Imóvel Acompanhament
Sentido Tipológico: Corrente
Época de Construção: <= Séc.XVIII
Estado de Conservação: Mau
N.º Pisos (Acima da Cota de Soleira): 2
Área de Implantação (m2): 78
Área Bruta de Construção (m2): 156

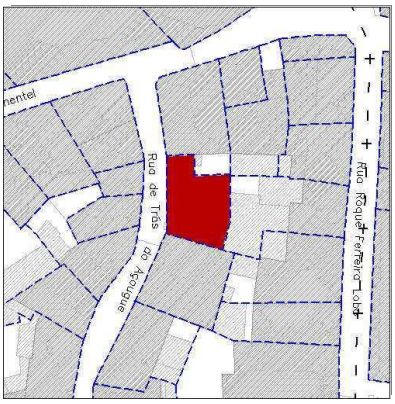

Escala: 1/ 1000

2. Dados Tipológicos

Fracções

Tipo de Organização: Várias Fracções por Pis
Número Total de Fracções: 3

Distribuição Funcional:

Devoluta	0		
Habitação	2		
Serviços	0	Tipo de Serviço	
Comércio	0	Tipo de Comércio	
Equipamento	0	Tipo de Equipamento	
Indústria	0	Tipo de Indústria	
Armazém	1	Tipo de Armazém	
Serviços Públicos	0	Tipo de Serv. Público	
		Tipo de Hotelaria	
		Tipo de Associação	

Síntese de Funções

Cave	
Rés-do-Chão	Habitação e Armazém
1.º Andar	Habitação
2.º Andar	
3.º Andar	
4.º Andar e Subsequentes	
Sótão	
Garagem ☐	
Tipo de Utilização	
Piso	

Observações

PLANO DE PORMENOR DE REABILITAÇÃO DO CENTRO HISTÓRICO DE TORRES VEDRAS

FICHA DO EDIFICADO

Nome do Inquiridor	DOT - CMTV	**Código do Quarteirão**	14
Código de Georeferenciação	1414D	**Código da Parcela**	1414
Grau de Protecção do Plano	02	**Código do Edificio**	D

1. Dados Gerais

Freguesia Santa Maria

Rua de Trás do Açougue **N.º** 6 **a** 6C

N.º **a**

N.º **a**

N.º **a**

Número de Proprietários 1

Número de Locatários 3

Situação Actual do Edificio: Em Obras ☐

Devoluto Integral ☐

Classificação Imóvel Acompanhament

Sentido Tipológico Corrente

Época de Construção Séc. XIX

Estado de Conservação Mau

N.º Pisos (Acima da Cota de Soleira) 2

Área de Implantação (m2) 97

Área Bruta de Construção (m2) 194

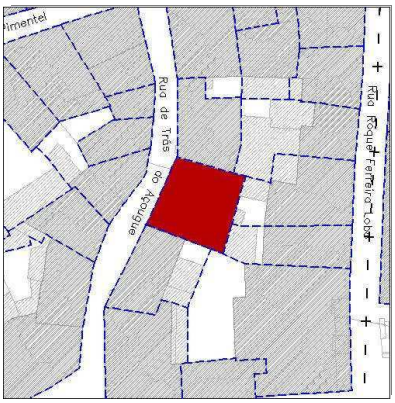

Escala: 1/ 1000

2. Dados Tipológicos

Fracções

Tipo de Organização Várias Fracções por Pis

Número Total de Fracções 3

Distribuição Funcional:

Devoluta	1		
Habitação	1		
Serviços	1	**Tipo de Serviço**	
Comércio	0	**Tipo de Comércio**	Sapateiro
Equipamento	0	**Tipo de Equipamento**	
Indústria	0	**Tipo de Indústria**	
Armazém	0	**Tipo de Armazém**	
Serviços Públicos	0	**Tipo de Serv. Público**	
		Tipo de Hotelaria	
		Tipo de Associação	

Síntese de Funções

Cave	
Rés-do-Chão	Comércio e Serviç
1.º Andar	Habitação
2.º Andar	
3.º Andar	
4.º Andar e Subsequentes	
Sótão	
Garagem	☐
Tipo de Utilização	
Piso	

Observações

FICHA DO EDIFICADO

Nome do Inquiridor DOT - CMTV

Código de Georeferenciação 1415C1

Grau de Protecção do Plano 02

Código do Quarteirão 14

Código da Parcela 1415

Código do Edificio C1

1. Dados Gerais

Freguesia Santa Maria

Rua de Trás do Açougue **N.º** 4 **a** 6A

N.º **a**

N.º **a**

N.º **a**

Número de Proprietários 1

Número de Locatários 1

Situação Actual do Edificio: Em Obras ☐

Devoluto Integral ☐

Classificação Imóvel Acompanhament

Sentido Tipológico Corrente

Época de Construção Séc. XIX

Estado de Conservação Razoável

N.º Pisos (Acima da Cota de Soleira) 2

Área de Implantação (m2) 65

Área Bruta de Construção (m2) 130

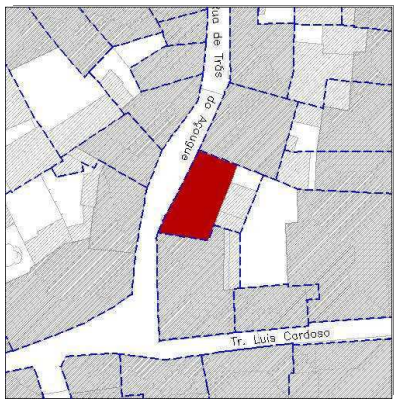

Escala: 1/ 1000

2. Dados Tipológicos

Fracções

Tipo de Organização Duplex

Número Total de Fracções 1

Distribuição Funcional:

Devoluta	0		
Habitação	1		
Serviços	0	**Tipo de Serviço**	
Comércio	0	**Tipo de Comércio**	
Equipamento	0	**Tipo de Equipamento**	
Indústria	0	**Tipo de Indústria**	
Armazém	0	**Tipo de Armazém**	
Serviços Públicos	0	**Tipo de Serv. Público**	
		Tipo de Hotelaria	
		Tipo de Associação	

Síntese de Funções

Cave

Rés-do-Chão Habitação

1.º Andar Habitação

2.º Andar

3.º Andar

4.º Andar e Subsequentes

Sótão Habitação

Garagem ☐

Tipo de Utilização

Piso

Observações

Q15

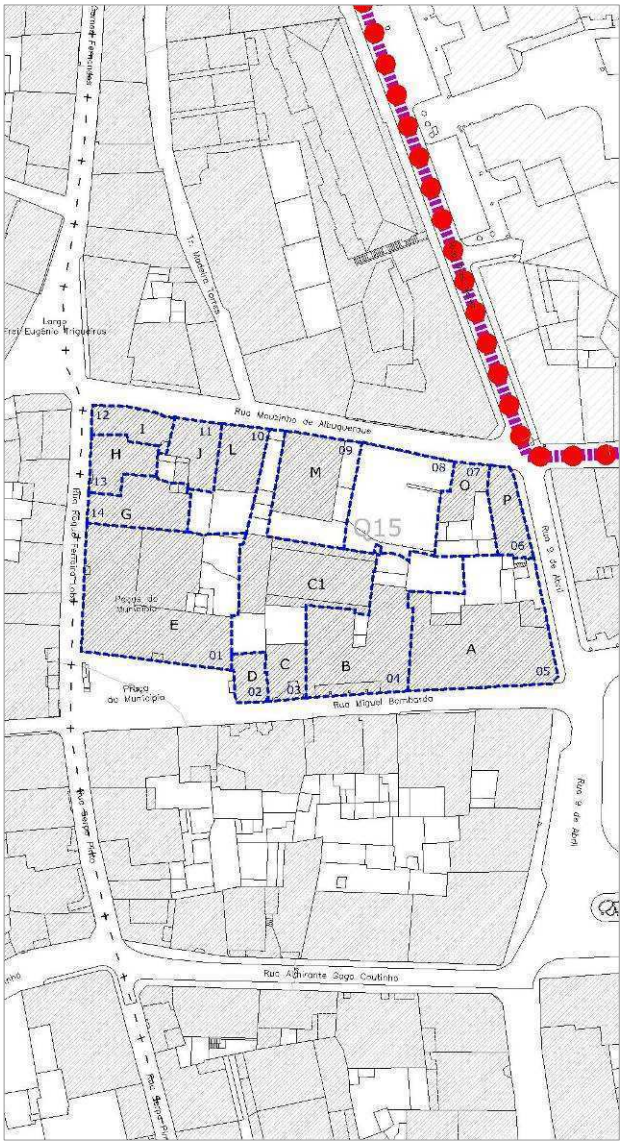
Rua Mousinho de Albuquerque
Q15
Rua Miguel Bombarda
Rua Aghirante Sago Coutinho
Rua 9 de Abril
Praça do Município
Largo Frei Eugénio Trigueiros
Tr. Mosteiro Torres
Rua Serpa Pinto
A
B
C
C1
D
E
G
H
I
J
L
M
O
P
01
02
03
04
05
06
07
08
09
10
11
12
13
14

FICHA DO EDIFICADO

Nome do Inquiridor DOT - CMTV
Código de Georeferenciação 1501E
Grau de Protecção do Plano 02

Código do Quarteirão 15
Código da Parcela 1501
Código do Edificio E

1. Dados Gerais

Freguesia São Pedro e Santiago

Praça do Município N.º ___ a ___
Rua Roque Ferreira Lobo N.º ___ a ___
N.º ___ a ___
N.º ___ a ___

Número de Proprietários 1
Número de Locatários 1

Situação Actual do Edificio: Em Obras ☐
Devoluto Integral ☐

Classificação Imóvel de Qualidade
Sentido Tipológico Corrente
Época de Construção <= Séc.XVIII
Estado de Conservação Bom
N.º Pisos (Acima da Cota de Soleira) 3
Área de Implantação (m2) 481
Área Bruta de Construção (m2) 1442

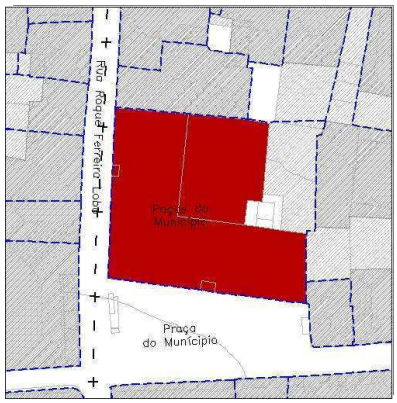

Escala: 1/ 1000

2. Dados Tipológicos

Fracções

Tipo de Organização Fracção Única
Número Total de Fracções 1

Distribuição Funcional:

Devoluta	0		
Habitação	0		
Serviços	0	**Tipo de Serviço**	
Comércio	0	**Tipo de Comércio**	
Equipamento	1	**Tipo de Equipamento**	Cultura
Indústria	0	**Tipo de Indústria**	
Armazém	0	**Tipo de Armazém**	
Serviços Públicos	0	**Tipo de Serv. Público**	
		Tipo de Hotelaria	
		Tipo de Associação	

Síntese de Funções

Cave
Rés-do-Chão Equipamento
1.º Andar Equipamento
2.º Andar Equipamento
3.º Andar
4.º Andar e Subsequentes
Sótão
Garagem ☐
Tipo de Utilização
Piso

Observações

PLANO DE PORMENOR DE REABILITAÇÃO DO CENTRO HISTÓRICO DE TORRES VEDRAS

FICHA DO EDIFICADO

Nome do Inquiridor DOT - CMTV

Código de Georeferenciação 1502D

Grau de Protecção do Plano 02

Código do Quarteirão 15

Código da Parcela 1502

Código do Edificio D

1. Dados Gerais

Freguesia São Pedro e Santiago

Rua Miguel Bombarda **N.º** 6A **a**

Praça do Município **N.º** **a**

N.º **a**

N.º **a**

Número de Proprietários 1

Número de Locatários 2

Situação Actual do Edificio: Em Obras ☐

Devoluto Integral ☐

Classificação Imóvel Acompanhament

Sentido Tipológico Corrente

Época de Construção <= Séc.XVIII

Estado de Conservação Bom

N.º Pisos (Acima da Cota de Soleira) 2

Área de Implantação (m2) 47

Área Bruta de Construção (m2) 94

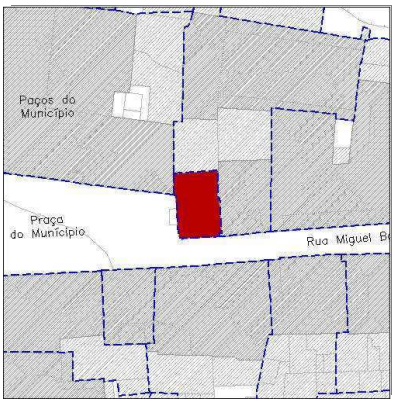

Escala: 1/ 1000

2. Dados Tipológicos

Fracções

Tipo de Organização Fracção por Pisc

Número Total de Fracções 2

Distribuição Funcional:

Devoluta	0		
Habitação	0		
Serviços	0	**Tipo de Serviço**	
Comércio	1	**Tipo de Comércio**	chaves e armazem de rou
Equipamento	0	**Tipo de Equipamento**	
Indústria	0	**Tipo de Indústria**	
Armazém	1	**Tipo de Armazém**	
Serviços Públicos	0	**Tipo de Serv. Público**	
		Tipo de Hotelaria	
		Tipo de Associação	

Síntese de Funções

Cave	
Rés-do-Chão	Comércio
1.º Andar	Armazém
2.º Andar	
3.º Andar	
4.º Andar e Subsequentes	
Sótão	
Garagem	☐
Tipo de Utilização	
Piso	

Observações

FICHA DO EDIFICADO

Nome do Inquiridor DOT - CMTV
Código de Georeferenciação 1503C
Grau de Protecção do Plano 02

Código do Quarteirão 15
Código da Parcela 1503
Código do Edificio C

1. Dados Gerais

Freguesia São Pedro e Santiago

Rua Miguel Bombarda **N.º** 6 **a**
N.º **a**
N.º **a**
N.º **a**

Número de Proprietários 1
Número de Locatários 1

Situação Actual do Edificio: Em Obras ☐
Devoluto Integral ☐

Classificação Imóvel Acompanhament
Sentido Tipológico Corrente
Época de Construção 1900-1920
Estado de Conservação Bom
N.º Pisos (Acima da Cota de Soleira) 2
Área de Implantação (m2) 63
Área Bruta de Construção (m2) 126

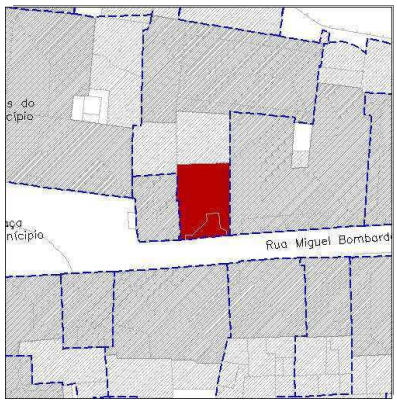

Escala: 1/ 1000

2. Dados Tipológicos

Fracções

Tipo de Organização Fracção Única
Número Total de Fracções 1

Distribuição Funcional:

Devoluta	0		
Habitação	0		
Serviços	0	**Tipo de Serviço**	
Comércio	1	**Tipo de Comércio**	Loja de roupa
Equipamento	0	**Tipo de Equipamento**	
Indústria	0	**Tipo de Indústria**	
Armazém	0	**Tipo de Armazém**	
Serviços Públicos	0	**Tipo de Serv. Público**	
		Tipo de Hotelaria	
		Tipo de Associação	

Síntese de Funções

Cave
Rés-do-Chão Comércio
1.º Andar Comércio
2.º Andar
3.º Andar
4.º Andar e Subsequentes
Sótão
Garagem ☐
Tipo de Utilização
Piso

Observações

FICHA DO EDIFICADO

Nome do Inquiridor	DOT - CMTV	**Código do Quarteirão**	15
Código de Georeferenciação	1503C1	**Código da Parcela**	1503
Grau de Protecção do Plano	02	**Código do Edificio**	C1

1. Dados Gerais

Freguesia São Pedro e Santiago

Rua Miguel Bombarda **N.º** 4 **a** 6

N.º **a**

N.º **a**

N.º **a**

Número de Proprietários 1

Número de Locatários 1

Situação Actual do Edificio: Em Obras ☐

Devoluto Integral ☐

Classificação Imóvel Acompanhament

Sentido Tipológico Corrente

Época de Construção 1941-1970

Estado de Conservação Bom

N.º Pisos (Acima da Cota de Soleira) 2

Área de Implantação (m2) 253

Área Bruta de Construção (m2) 505

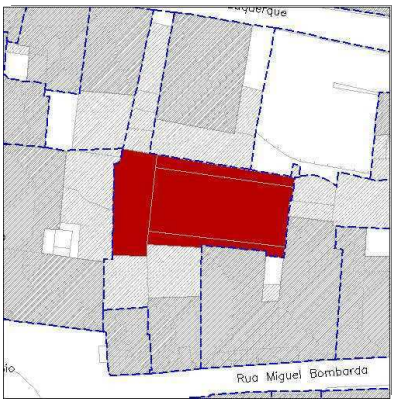

Escala: 1/ 1000

2. Dados Tipológicos

Fracções

Tipo de Organização Fracção Única

Número Total de Fracções 2

Distribuição Funcional:

Devoluta	0		
Habitação	0		
Serviços	0	**Tipo de Serviço**	
Comércio	1	**Tipo de Comércio**	Roupa
Equipamento	1	**Tipo de Equipamento**	Cultura
Indústria	0	**Tipo de Indústria**	
Armazém	0	**Tipo de Armazém**	
Serviços Públicos	0	**Tipo de Serv. Público**	
		Tipo de Hotelaria	
		Tipo de Associação	

Síntese de Funções

Cave	
Rés-do-Chão	Comércio
1.º Andar	Equipamentc
2.º Andar	
3.º Andar	
4.º Andar e Subsequentes	
Sótão	
Garagem	☐
Tipo de Utilização	
Piso	

Observações

FICHA DO EDIFICADO

Nome do Inquiridor DOT - CMTV

Código de Georeferenciação 1504B

Grau de Protecção do Plano 02

Código do Quarteirão 15

Código da Parcela 1504

Código do Edificio B

1. Dados Gerais

Freguesia São Pedro e Santiago

Rua Miguel Bombarda N.º 6 a

N.º a

N.º a

N.º a

Número de Proprietários 2

Número de Locatários 4

Situação Actual do Edificio: Em Obras ☐

Devoluto Integral ☐

Classificação Imóvel Acompanhament

Sentido Tipológico Corrente

Época de Construção 1900-1920

Estado de Conservação Bom

N.º Pisos (Acima da Cota de Soleira) 3

Área de Implantação (m2) 269

Área Bruta de Construção (m2) 807

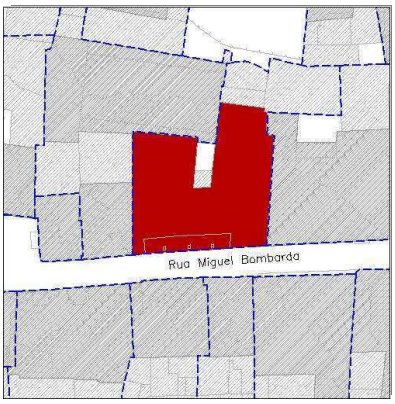

Escala: 1/ 1000

2. Dados Tipológicos

Fracções

Tipo de Organização Várias Fracções por Pis

Número Total de Fracções 4

Distribuição Funcional:

Devoluta	0		
Habitação	1		
Serviços	1	**Tipo de Serviço**	
Comércio	2	**Tipo de Comércio**	Loja de Roupa
Equipamento	0	**Tipo de Equipamento**	
Indústria	0	**Tipo de Indústria**	
Armazém	0	**Tipo de Armazém**	
Serviços Públicos	0	**Tipo de Serv. Público**	
		Tipo de Hotelaria	
		Tipo de Associação	

Síntese de Funções

Cave

Rés-do-Chão Comércio

1.º Andar Serviço e Armazém

2.º Andar Habitação

3.º Andar

4.º Andar e Subsequentes

Sótão Devoluta

Garagem ☐

Tipo de Utilização

Piso

Observações

FICHA DO EDIFICADO

Nome do Inquiridor DOT - CMTV
Código de Georeferenciação 1505A
Grau de Protecção do Plano 02

Código do Quarteirão 15
Código da Parcela 1505
Código do Edificio A

1. Dados Gerais

Freguesia São Pedro e Santiago

Rua Miguel Bombarda N.º 2 a 2C
Rua 9 de Abril N.º 25 a 25B
N.º a
N.º a

Número de Proprietários 2
Número de Locatários 4

Situação Actual do Edificio: Em Obras ☐
Devoluto Integral ☐

Classificação Imóvel de Qualidade
Sentido Tipológico Corrente
Época de Construção Séc. XIX
Estado de Conservação Bom
N.º Pisos (Acima da Cota de Soleira) 2
Área de Implantação (m2) 338
Área Bruta de Construção (m2) 676

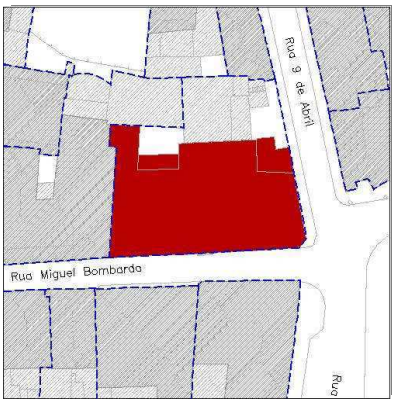

Escala: 1/ 1000

2. Dados Tipológicos

Fracções

Tipo de Organização Várias Fracções por Pis
Número Total de Fracções 8

Distribuição Funcional:

Devoluta	4		
Habitação	0		
Serviços	0	Tipo de Serviço	
Comércio	4	Tipo de Comércio	Hotelaria; Roupa
Equipamento	0	Tipo de Equipamento	
Indústria	0	Tipo de Indústria	
Armazém	0	Tipo de Armazém	
Serviços Públicos	0	Tipo de Serv. Público	
		Tipo de Hotelaria	
		Tipo de Associação	

Síntese de Funções

Cave
Rés-do-Chão Comércio
1.º Andar Serviço
2.º Andar
3.º Andar
4.º Andar e Subsequentes
Sótão
Garagem ☐
Tipo de Utilização
Piso

Observações

FICHA DO EDIFICADO

Nome do Inquiridor DOT - CMTV
Código de Georeferenciação 1506P
Grau de Protecção do Plano 02

Código do Quarteirão 15
Código da Parcela 1506
Código do Edificio P

1. Dados Gerais

Freguesia São Pedro e Santiago

Rua Mouzinho de Albuquerque N.º a
Rua 9 de Abril N.º 27 a 27D
N.º a
N.º a

Número de Proprietários 2
Número de Locatários 0

Situação Actual do Edificio: Em Obras ☐
Devoluto Integral ☑

Classificação Imóvel Acompanhament
Sentido Tipológico Corrente
Época de Construção Séc. XIX
Estado de Conservação Mau
N.º Pisos (Acima da Cota de Soleira) 2
Área de Implantação (m2) 80
Área Bruta de Construção (m2) 160

Escala: 1/ 1000

2. Dados Tipológicos

Fracções

Tipo de Organização Várias Fracções por Pis
Número Total de Fracções 3

Distribuição Funcional:

Devoluta	1		
Habitação	0		
Serviços	0	Tipo de Serviço	
Comércio	2	Tipo de Comércio	Hotelaria; Barbearia
Equipamento	0	Tipo de Equipamento	
Indústria	0	Tipo de Indústria	
Armazém	0	Tipo de Armazém	
Serviços Públicos	0	Tipo de Serv. Público	
		Tipo de Hotelaria	
		Tipo de Associação	

Síntese de Funções

Cave
Rés-do-Chão Devoluta
1.º Andar Devoluta
2.º Andar
3.º Andar
4.º Andar e Subsequentes
Sótão
Garagem ☐
Tipo de Utilização
Piso

Observações

PLANO DE PORMENOR DE REABILITAÇÃO DO CENTRO HISTÓRICO DE TORRES VEDRAS

FICHA DO EDIFICADO

Nome do Inquiridor DOT - CMTV

Código de Georeferenciação 1507O

Grau de Protecção do Plano 02

Código do Quarteirão 15

Código da Parcela 1507

Código do Edificio O

1. Dados Gerais

Freguesia São Pedro e Santiago

Rua Mouzinho de Albuquerque **N.º** 1 **a** 1A

N.º **a**

N.º **a**

N.º **a**

Número de Proprietários 2

Número de Locatários 3

Situação Actual do Edificio: Em Obras ☐

Devoluto Integral ☐

Classificação Imóvel Acompanhament

Sentido Tipológico Corrente

Época de Construção 1900-1920

Estado de Conservação Razoável

N.º Pisos (Acima da Cota de Soleira) 3

Área de Implantação (m2) 59

Área Bruta de Construção (m2) 178

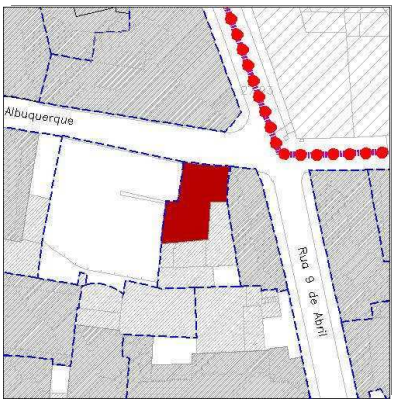

Escala: 1/ 1000

2. Dados Tipológicos

Fracções

Tipo de Organização Fracção por Pisc

Número Total de Fracções 3

Distribuição Funcional:

Devoluta	0		
Habitação	2		
Serviços	0	**Tipo de Serviço**	
Comércio	1	**Tipo de Comércio**	Loja Informática
Equipamento	0	**Tipo de Equipamento**	
Indústria	0	**Tipo de Indústria**	
Armazém	0	**Tipo de Armazém**	
Serviços Públicos	0	**Tipo de Serv. Público**	
		Tipo de Hotelaria	
		Tipo de Associação	

Síntese de Funções

Cave

Rés-do-Chão Comércio

1.º Andar Habitação

2.º Andar Habitação

3.º Andar

4.º Andar e Subsequentes

Sótão

Garagem ☐

Tipo de Utilização

Piso

Observações



FICHA DO EDIFICADO

Nome do Inquiridor	DOT - CMTV	**Código do Quarteirão**	15
Código de Georeferenciação	1509M	**Código da Parcela**	1509
Grau de Protecção do Plano	02	**Código do Edificio**	M

1. Dados Gerais

Freguesia São Pedro e Santiago

Rua Mouzinho de Albuquerque **N.º** 5 **a** 5C

N.º **a**

N.º **a**

N.º **a**

Número de Proprietários 0

Número de Locatários 0

Situação Actual do Edificio: **Em Obras** ☐

Devoluto Integral ☑

Classificação Imóvel Acompanhament

Sentido Tipológico Corrente

Época de Construção 1900-1920

Estado de Conservação Mau

N.º Pisos (Acima da Cota de Soleira) 3

Área de Implantação (m2) 143

Área Bruta de Construção (m2) 430

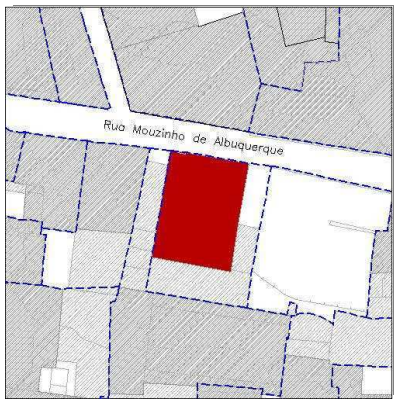

Escala: **1/ 1000**

2. Dados Tipológicos

Fracções

Tipo de Organização Duplex

Número Total de Fracções 1

Distribuição Funcional:

Devoluta	1		
Habitação	0		
Serviços	0	**Tipo de Serviço**	
Comércio	0	**Tipo de Comércio**	
Equipamento	0	**Tipo de Equipamento**	
Indústria	0	**Tipo de Indústria**	
Armazém	0	**Tipo de Armazém**	
Serviços Públicos	0	**Tipo de Serv. Público**	
		Tipo de Hotelaria	
		Tipo de Associação	

Síntese de Funções

Cave	
Rés-do-Chão	Devoluta
1.º Andar	Devoluta
2.º Andar	Devoluta
3.º Andar	
4.º Andar e Subsequentes	
Sótão	
Garagem	☐
Tipo de Utilização	
Piso	

Observações

FICHA DO EDIFICADO

Nome do Inquiridor DOT - CMTV

Código de Georeferenciação 1510L

Grau de Protecção do Plano 02

Código do Quarteirão 15

Código da Parcela 1510

Código do Edificio L

1. Dados Gerais

Freguesia São Pedro e Santiago

Rua Mouzinho de Albuquerque **N.º** 9 **a** 9A

N.º **a**

N.º **a**

N.º **a**

Número de Proprietários 1

Número de Locatários 1

Situação Actual do Edificio: Em Obras ☐

Devoluto Integral ☑

Classificação Imóvel Acompanhament

Sentido Tipológico Corrente

Época de Construção 1900-1920

Estado de Conservação Mau

N.º Pisos (Acima da Cota de Soleira) 2

Área de Implantação (m2) 85

Área Bruta de Construção (m2) 170

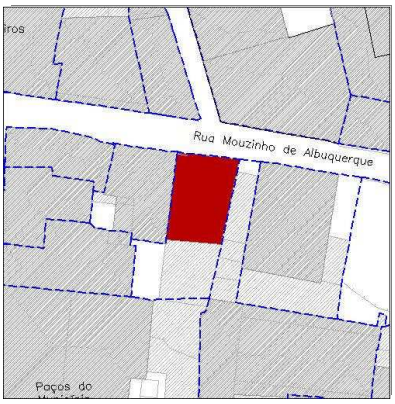

Escala: 1/ 1000

2. Dados Tipológicos

Fracções

Tipo de Organização Fracção por Pisc

Número Total de Fracções 2

Distribuição Funcional:

Devoluta	2		
Habitação	0		
Serviços	0	**Tipo de Serviço**	
Comércio	0	**Tipo de Comércio**	
Equipamento	0	**Tipo de Equipamento**	
Indústria	0	**Tipo de Indústria**	
Armazém	0	**Tipo de Armazém**	
Serviços Públicos	0	**Tipo de Serv. Público**	
		Tipo de Hotelaria	
		Tipo de Associação	

Síntese de Funções

Cave

Rés-do-Chão Devoluta

1.º Andar Devoluta

2.º Andar

3.º Andar

4.º Andar e Subsequentes

Sótão

Garagem ☐

Tipo de Utilização

Piso

Observações

FICHA DO EDIFICADO

Nome do Inquiridor DOT - CMTV
Código de Georeferenciação 1511J
Grau de Protecção do Plano 02

Código do Quarteirão 15
Código da Parcela 1511
Código do Edificio J

1. Dados Gerais

Freguesia São Pedro e Santiago

Rua Mouzinho de Albuquerque **N.º** 11 **a** 11A
N.º **a**
N.º **a**
N.º **a**

Número de Proprietários 1
Número de Locatários 2

Situação Actual do Edificio: Em Obras ☐
Devoluto Integral ☑

Classificação Imóvel Acompanhament
Sentido Tipológico Corrente
Época de Construção Séc. XIX
Estado de Conservação Razoável
N.º Pisos (Acima da Cota de Soleira) 3
Área de Implantação (m2) 89
Área Bruta de Construção (m2) 266

Escala: 1/ 1000

2. Dados Tipológicos

Fracções

Tipo de Organização Fracção por Pisc
Número Total de Fracções 3

Distribuição Funcional:

Devoluta	1		
Habitação	1		
Serviços	0	**Tipo de Serviço**	
Comércio	1	**Tipo de Comércio**	
Equipamento	0	**Tipo de Equipamento**	
Indústria	0	**Tipo de Indústria**	
Armazém	0	**Tipo de Armazém**	
Serviços Públicos	0	**Tipo de Serv. Público**	
		Tipo de Hotelaria	
		Tipo de Associação	

Síntese de Funções

Cave
Rés-do-Chão Comércio
1.º Andar Habitação
2.º Andar Devoluta
3.º Andar
4.º Andar e Subsequentes
Sótão
Garagem ☐
Tipo de Utilização
Piso

Observações

PLANO DE PORMENOR DE REABILITAÇÃO DO CENTRO HISTÓRICO DE TORRES VEDRAS

FICHA DO EDIFICADO

Nome do Inquiridor DOT - CMTV

Código de Georeferenciação 1512I

Grau de Protecção do Plano 02

Código do Quarteirão 15

Código da Parcela 1512

Código do Edificio I

1. Dados Gerais

Freguesia São Pedro e Santiago

Rua Roque Ferreira Lobo **N.º** 8 **a**

Rua Mouzinho de Albuquerque **N.º** 13 **a** 13B

N.º **a**

N.º **a**

Número de Proprietários 1

Número de Locatários 1

Situação Actual do Edificio: Em Obras ☐

Devoluto Integral ☑

Classificação Imóvel Acompanhament

Sentido Tipológico Corrente

Época de Construção Séc. XIX

Estado de Conservação Mau

N.º Pisos (Acima da Cota de Soleira) 2

Área de Implantação (m2) 73

Área Bruta de Construção (m2) 147

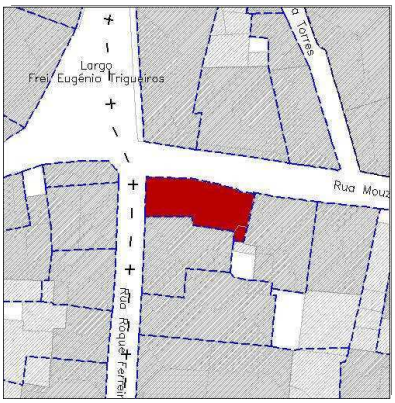

Escala: 1/ 1000

2. Dados Tipológicos

Fracções

Tipo de Organização Fracção por Pisc

Número Total de Fracções 2

Distribuição Funcional:

Devoluta	2		
Habitação	0		
Serviços	0	**Tipo de Serviço**	
Comércio	0	**Tipo de Comércio**	
Equipamento	0	**Tipo de Equipamento**	
Indústria	0	**Tipo de Indústria**	
Armazém	0	**Tipo de Armazém**	
Serviços Públicos	0	**Tipo de Serv. Público**	
		Tipo de Hotelaria	
		Tipo de Associação	

Síntese de Funções

Cave

Rés-do-Chão Devoluta

1.º Andar Devoluta

2.º Andar

3.º Andar

4.º Andar e Subsequentes

Sótão

Garagem ☐

Tipo de Utilização

Piso

Observações

PLANO DE PORMENOR DE REABILITAÇÃO DO CENTRO HISTÓRICO DE TORRES VEDRAS

FICHA DO EDIFICADO

Nome do Inquiridor DOT - CMTV

Código de Georeferenciação 1513H

Grau de Protecção do Plano 02

Código do Quarteirão 15

Código da Parcela 1513

Código do Edificio H

1. Dados Gerais

Freguesia São Pedro e Santiago

Rua Roque Ferreira Lobo **N.º** 6 **a** 6A

N.º **a**

N.º **a**

N.º **a**

Número de Proprietários 1

Número de Locatários 3

Situação Actual do Edificio: Em Obras ☐

Devoluto Integral ☐

Classificação Imóvel Acompanhament

Sentido Tipológico Corrente

Época de Construção Séc. XIX

Estado de Conservação Bom

N.º Pisos (Acima da Cota de Soleira) 3

Área de Implantação (m2) 88

Área Bruta de Construção (m2) 264

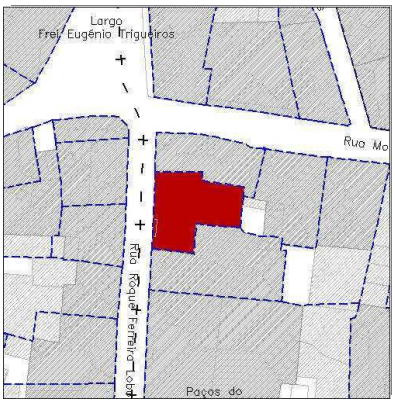

Escala: 1/ 1000

2. Dados Tipológicos

Fracções

Tipo de Organização Fracção por Pisc

Número Total de Fracções 3

Distribuição Funcional:

Devoluta	0		
Habitação	2		
Serviços	0	**Tipo de Serviço**	
Comércio	1	**Tipo de Comércio**	Fotografia
Equipamento	0	**Tipo de Equipamento**	
Indústria	0	**Tipo de Indústria**	
Armazém	0	**Tipo de Armazém**	
Serviços Públicos	0	**Tipo de Serv. Público**	
		Tipo de Hotelaria	
		Tipo de Associação	

Síntese de Funções

Cave

Rés-do-Chão Comércio

1.º Andar Habitação

2.º Andar Habitação

3.º Andar

4.º Andar e Subsequentes

Sótão

Garagem ☐

Tipo de Utilização

Piso

Observações

FICHA DO EDIFICADO

Nome do Inquiridor DOT - CMTV

Código de Georeferenciação 1514G

Grau de Protecção do Plano 02

Código do Quarteirão 15

Código da Parcela 1514

Código do Edificio G

1. Dados Gerais

Freguesia São Pedro e Santiago

Rua Roque Ferreira Lobo **N.º** 4 **a** 4A

N.º **a**

N.º **a**

N.º **a**

Número de Proprietários 1

Número de Locatários 3

Situação Actual do Edificio: Em Obras ☐

Devoluto Integral ☐

Classificação Imóvel Acompanhament

Sentido Tipológico Corrente

Época de Construção Séc. XIX

Estado de Conservação Bom

N.º Pisos (Acima da Cota de Soleira) 3

Área de Implantação (m2) 127

Área Bruta de Construção (m2) 382

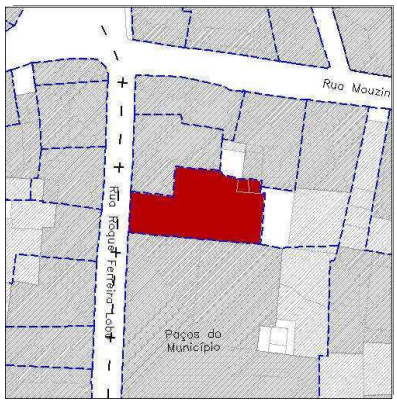

Escala: 1/ 1000

2. Dados Tipológicos

Fracções

Tipo de Organização Fracção por Pisc

Número Total de Fracções 3

Distribuição Funcional:

Devoluta	0		
Habitação	2		
Serviços	0	**Tipo de Serviço**	
Comércio	1	**Tipo de Comércio**	Roupa
Equipamento	0	**Tipo de Equipamento**	
Indústria	0	**Tipo de Indústria**	
Armazém	0	**Tipo de Armazém**	
Serviços Públicos	0	**Tipo de Serv. Público**	
		Tipo de Hotelaria	
		Tipo de Associação	

Síntese de Funções

Cave	
Rés-do-Chão	Comércio
1.º Andar	Habitação
2.º Andar	Habitação
3.º Andar	
4.º Andar e Subsequentes	
Sótão	Armazém
Garagem	☐
Tipo de Utilização	
Piso	

Observações

Q16

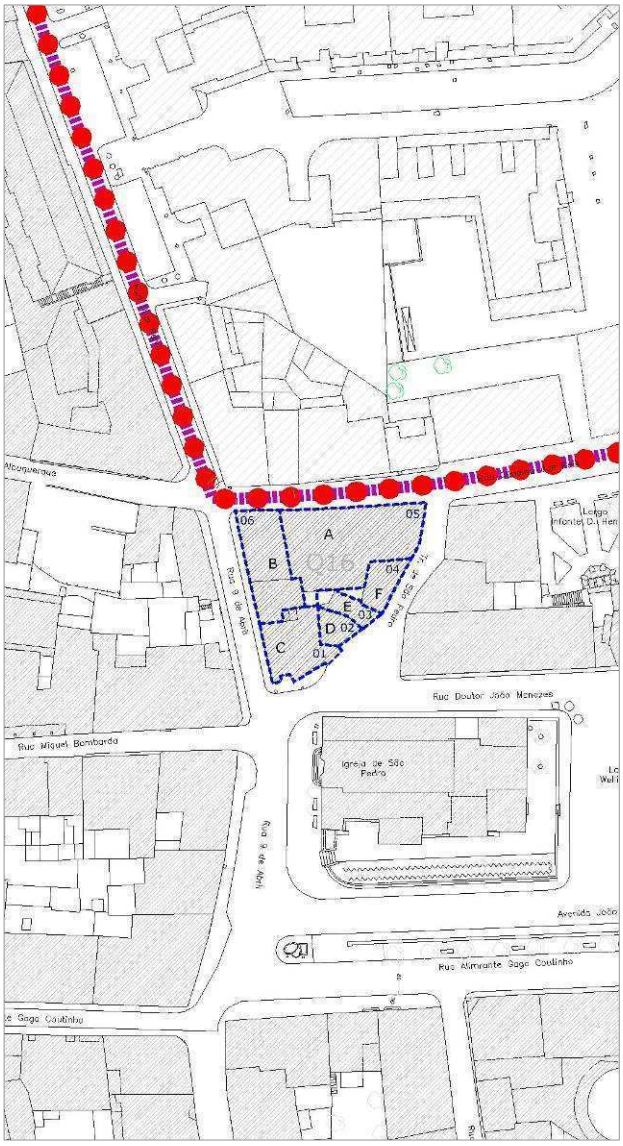
Q16
A
B
C
D 02
E 03
F 04
05
06
01
Rua Doutor João Menezes
Rua Miguel Bombarda
Igreja de São Pedro
Avenida João
Rua Almirante Sago Coutinho

PLANO DE PORMENOR DE REABILITAÇÃO DO CENTRO HISTÓRICO DE TORRES VEDRAS

FICHA DO EDIFICADO

Nome do Inquiridor DOT - CMTV

Código de Georeferenciação 1601C

Grau de Protecção do Plano 02

Código do Quarteirão 16

Código da Parcela 1601

Código do Edificio C

1. Dados Gerais

Freguesia São Pedro e Santiago

Rua 9 de Abril N.º a

Travessa de São Pedro N.º 1 a

N.º a

N.º a

Número de Proprietários 4

Número de Locatários 2

Situação Actual do Edificio: Em Obras ☐

Devoluto Integral ☐

Classificação Imóvel Acompanhament

Sentido Tipológico Corrente

Época de Construção 1900-1920

Estado de Conservação Bom

N.º Pisos (Acima da Cota de Soleira) 2

Área de Implantação (m2) 109

Área Bruta de Construção (m2) 218

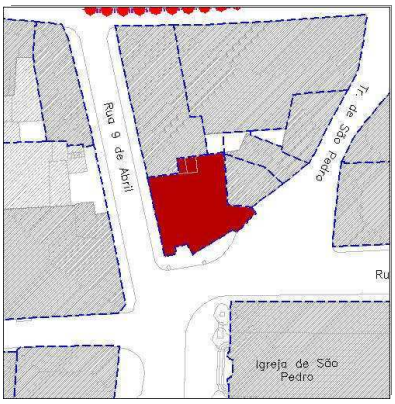

Escala: 1/ 1000

2. Dados Tipológicos

Fracções

Tipo de Organização Fracção por Pisc

Número Total de Fracções 2

Distribuição Funcional:

Devoluta	0		
Habitação	1		
Serviços	0	**Tipo de Serviço**	
Comércio	1	**Tipo de Comércio**	Roupa
Equipamento	0	**Tipo de Equipamento**	
Indústria	0	**Tipo de Indústria**	
Armazém	0	**Tipo de Armazém**	
Serviços Públicos	0	**Tipo de Serv. Público**	
		Tipo de Hotelaria	
		Tipo de Associação	

Síntese de Funções

Cave	
Rés-do-Chão	Comércio
1.º Andar	Habitação
2.º Andar	
3.º Andar	
4.º Andar e Subsequentes	
Sótão	Habitação
Garagem	☐
Tipo de Utilização	
Piso	

Observações

FICHA DO EDIFICADO

Nome do Inquiridor DOT - CMTV
Código de Georeferenciação 1602D
Grau de Protecção do Plano 02

Código do Quarteirão 16
Código da Parcela 1602
Código do Edificio D

1. Dados Gerais

Freguesia São Pedro e Santiago

Travessa de São Pedro **N.º** 3 **a**
N.º **a**
N.º **a**
N.º **a**

Número de Proprietários 1
Número de Locatários 2

Situação Actual do Edificio: Em Obras ☐
Devoluto Integral ☐

Classificação Imóvel Acompanhament
Sentido Tipológico Corrente
Época de Construção Séc. XIX
Estado de Conservação Bom
N.º Pisos (Acima da Cota de Soleira) 2
Área de Implantação (m2) 32
Área Bruta de Construção (m2) 65

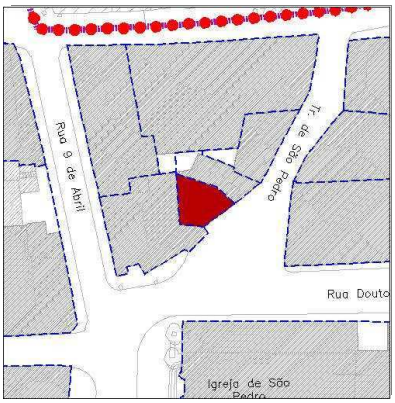

Escala: 1/ 1000

2. Dados Tipológicos

Fracções

Tipo de Organização Fracção por Pisc
Número Total de Fracções 2

Distribuição Funcional:

Devoluta	0		
Habitação	1		
Serviços	0	**Tipo de Serviço**	
Comércio	1	**Tipo de Comércio**	Roupa
Equipamento	0	**Tipo de Equipamento**	
Indústria	0	**Tipo de Indústria**	
Armazém	0	**Tipo de Armazém**	
Serviços Públicos	0	**Tipo de Serv. Público**	
		Tipo de Hotelaria	
		Tipo de Associação	

Síntese de Funções

Cave
Rés-do-Chão Habitação e Armazém
1.º Andar Habitação
2.º Andar
3.º Andar
4.º Andar e Subsequentes
Sótão
Garagem ☐
Tipo de Utilização
Piso

Observações

PLANO DE PORMENOR DE REABILITAÇÃO DO CENTRO HISTÓRICO DE TORRES VEDRAS

FICHA DO EDIFICADO

Nome do Inquiridor DOT - CMTV

Código de Georeferenciação 1603E

Grau de Protecção do Plano 02

Código do Quarteirão 16

Código da Parcela 1603

Código do Edificio E

1. Dados Gerais

Freguesia São Pedro e Santiago

Travessa de São Pedro N.º ___ a ___

N.º ___ a ___

N.º ___ a ___

N.º ___ a ___

Número de Proprietários 1

Número de Locatários 1

Situação Actual do Edificio: Em Obras ☐

Devoluto Integral ☐

Classificação Imóvel Acompanhament

Sentido Tipológico Corrente

Época de Construção Séc. XIX

Estado de Conservação Bom

N.º Pisos (Acima da Cota de Soleira) 2

Área de Implantação (m2) 28

Área Bruta de Construção (m2) 56

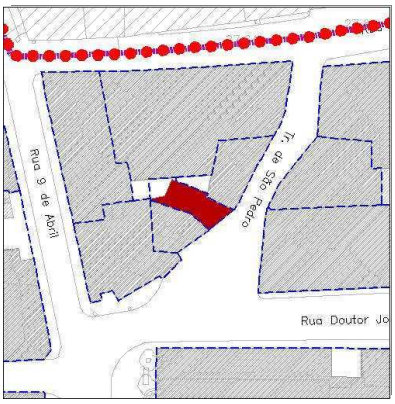

Escala: 1/ 1000

2. Dados Tipológicos

Fracções

Tipo de Organização Duplex

Número Total de Fracções 1

Distribuição Funcional:

Devoluta	0		
Habitação	1		
Serviços	0	**Tipo de Serviço**	
Comércio	0	**Tipo de Comércio**	
Equipamento	0	**Tipo de Equipamento**	
Indústria	0	**Tipo de Indústria**	
Armazém	0	**Tipo de Armazém**	
Serviços Públicos	0	**Tipo de Serv. Público**	
		Tipo de Hotelaria	
		Tipo de Associação	

Síntese de Funções

Cave

Rés-do-Chão Habitação

1.º Andar Habitação

2.º Andar

3.º Andar

4.º Andar e Subsequentes

Sótão

Garagem ☐

Tipo de Utilização

Piso

Observações

FICHA DO EDIFICADO

Nome do Inquiridor	DOT - CMTV	**Código do Quarteirão**	16
Código de Georeferenciação	1604F	**Código da Parcela**	1604
Grau de Protecção do Plano	02	**Código do Edificio**	F

1. Dados Gerais

Freguesia São Pedro e Santiago

Travessa de São Pedro **N.º** 7 **a**

N.º **a**

N.º **a**

N.º **a**

Número de Proprietários 1

Número de Locatários 2

Situação Actual do Edificio: Em Obras ☐

Devoluto Integral ☐

Classificação Imóvel Acompanhament

Sentido Tipológico Corrente

Época de Construção Séc. XIX

Estado de Conservação Bom

N.º Pisos (Acima da Cota de Soleira) 2

Área de Implantação (m2) 45

Área Bruta de Construção (m2) 90

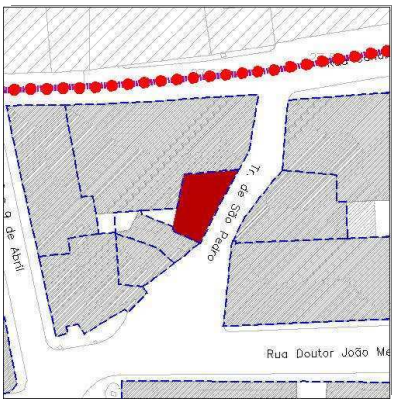

Escala: 1/ 1000

2. Dados Tipológicos

Fracções

Tipo de Organização Fracção por Pisc

Número Total de Fracções 2

Distribuição Funcional:

Devoluta	0		
Habitação	1		
Serviços	0	**Tipo de Serviço**	
Comércio	1	**Tipo de Comércio**	Sapateiro
Equipamento	0	**Tipo de Equipamento**	
Indústria	0	**Tipo de Indústria**	
Armazém	0	**Tipo de Armazém**	
Serviços Públicos	0	**Tipo de Serv. Público**	
		Tipo de Hotelaria	
		Tipo de Associação	

Síntese de Funções

Cave	
Rés-do-Chão	Comércio
1.º Andar	Habitação
2.º Andar	
3.º Andar	
4.º Andar e Subsequentes	
Sótão	
Garagem	☐
Tipo de Utilização	
Piso	

Observações

PLANO DE PORMENOR DE REABILITAÇÃO DO CENTRO HISTÓRICO DE TORRES VEDRAS

FICHA DO EDIFICADO

Nome do Inquiridor DOT - CMTV

Código de Georeferenciação 1605A

Grau de Protecção do Plano 02

Código do Quarteirão 16

Código da Parcela 1605

Código do Edificio A

1. Dados Gerais

Freguesia São Pedro e Santiago

Rua Cândido dos Reis **N.º** 39 **a** 39G

Travessa de São Pedro **N.º** 9 **a** 9B

N.º **a**

N.º **a**

Número de Proprietários 0

Número de Locatários 0

Situação Actual do Edificio: Em Obras ☐

Devoluto Integral ☑

Classificação Imóvel Acompanhament

Sentido Tipológico Corrente

Época de Construção Séc. XIX

Estado de Conservação Mau

N.º Pisos (Acima da Cota de Soleira) 2

Área de Implantação (m2) 272

Área Bruta de Construção (m2) 543

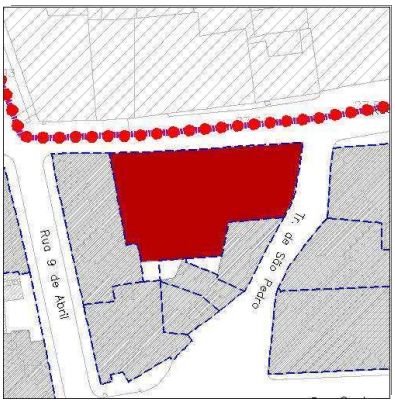

Escala: 1/ 1000

2. Dados Tipológicos

Fracções

Tipo de Organização Várias Fracções por Pis

Número Total de Fracções 3

Distribuição Funcional:

Devoluta	3		
Habitação	0		
Serviços	0	**Tipo de Serviço**	
Comércio	0	**Tipo de Comércio**	
Equipamento	0	**Tipo de Equipamento**	
Indústria	0	**Tipo de Indústria**	
Armazém	0	**Tipo de Armazém**	
Serviços Públicos	0	**Tipo de Serv. Público**	
		Tipo de Hotelaria	
		Tipo de Associação	

Síntese de Funções

Cave

Rés-do-Chão Devoluta

1.º Andar Devoluta

2.º Andar

3.º Andar

4.º Andar e Subsequentes

Sótão

Garagem ☐

Tipo de Utilização

Piso

Observações



FICHA DO EDIFICADO

Nome do Inquiridor DOT - CMTV
Código de Georeferenciação 1606B
Grau de Protecção do Plano 02

Código do Quarteirão 16
Código da Parcela 1606
Código do Edificio B

1. Dados Gerais

Freguesia São Pedro e Santiago

Rua 9 de Abril N.º 16 a 16B
Rua Cândido dos Reis N.º a
N.º a
N.º a

Número de Proprietários 1
Número de Locatários 3

Situação Actual do Edificio: Em Obras ☐
Devoluto Integral ☑

Classificação Imóvel Acompanhament
Sentido Tipológico Corrente
Época de Construção 1900-1920
Estado de Conservação Mau
N.º Pisos (Acima da Cota de Soleira) 2
Área de Implantação (m2) 139
Área Bruta de Construção (m2) 278

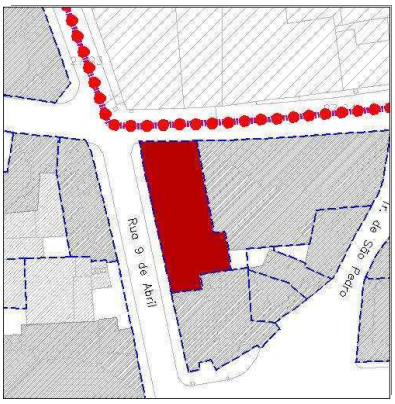

Escala: 1/ 1000

2. Dados Tipológicos

Fracções

Tipo de Organização Várias Fracções por Pis
Número Total de Fracções 3

Distribuição Funcional:

Devoluta	1		
Habitação	0		
Serviços	0	Tipo de Serviço	
Comércio	2	Tipo de Comércio	Roupa; Cabeleireir
Equipamento	0	Tipo de Equipamento	
Indústria	0	Tipo de Indústria	
Armazém	0	Tipo de Armazém	
Serviços Públicos	0	Tipo de Serv. Público	
		Tipo de Hotelaria	
		Tipo de Associação	

Síntese de Funções

Cave	
Rés-do-Chão	Devoluta
1.º Andar	Devoluta
2.º Andar	
3.º Andar	
4.º Andar e Subsequentes	
Sótão	Armazém
Garagem	☐
Tipo de Utilização	
Piso	

Observações

Q17

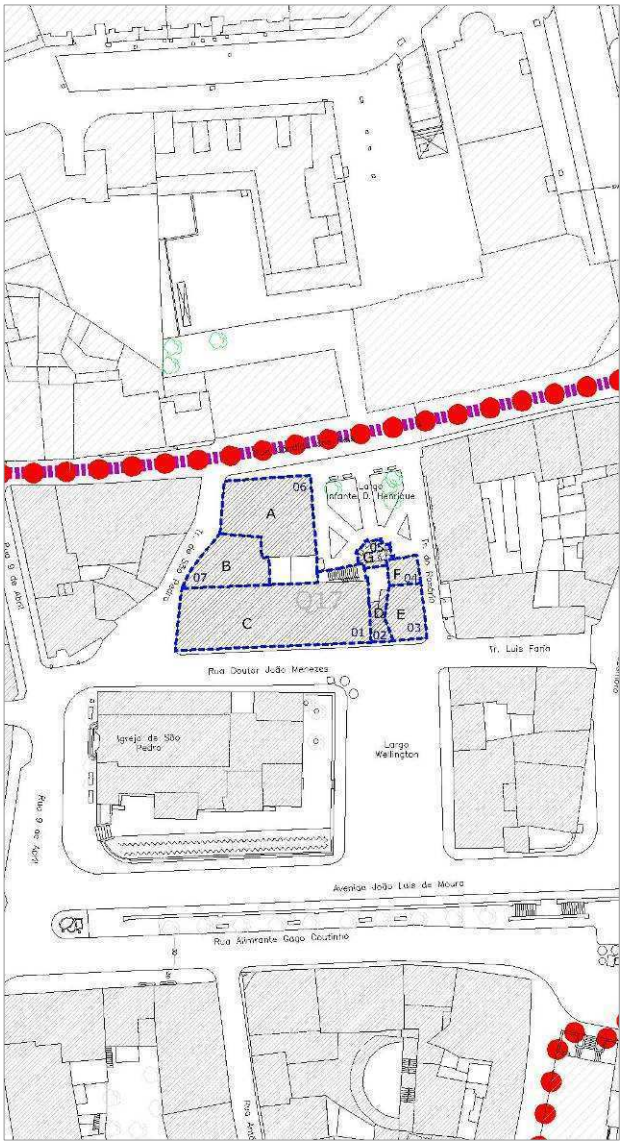
A
B
C
D
E
F
G
06
07
05
04
01
02
03
Largo Infante D. Henrique
Tr. Luís Faria
Rua Doutor João Menezes
Igreja de São Pedro
Largo Wellington
Avenida João Luís de Moura
Rua Almirante Gago Coutinho

FICHA DO EDIFICADO

Nome do Inquiridor: DOT - CMTV
Código de Georeferenciação: 1701C
Grau de Protecção do Plano: 02
Código do Quarteirão: 17
Código da Parcela: 1701
Código do Edificio: C

1. Dados Gerais

Freguesia: São Pedro e Santiago

Travessa de São Pedro N.º 2 a 2A
Rua Dr. João Menezes N.º 2 a 4B
Largo Wellington N.º 5 a 6
N.º a

Número de Proprietários: 1
Número de Locatários: 5

Situação Actual do Edificio: Em Obras ☐ Devoluto Integral ☐

Classificação: Imóvel Acompanhament
Sentido Tipológico: Corrente
Época de Construção: 1900-1920
Estado de Conservação: Razoável
N.º Pisos (Acima da Cota de Soleira): 2
Área de Implantação (m2): 341
Área Bruta de Construção (m2): 681

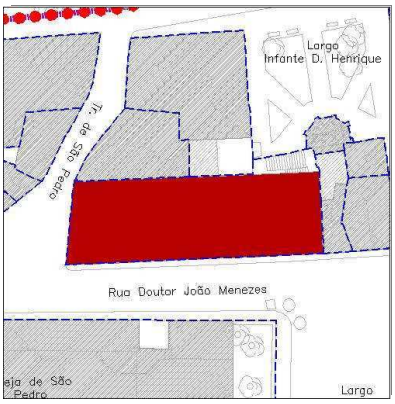

Escala: 1/ 1000

2. Dados Tipológicos

Fracções

Tipo de Organização: Várias Fracções por Pis
Número Total de Fracções: 6

Distribuição Funcional:

Devoluta	0		
Habitação	3		
Serviços	0	Tipo de Serviço	
Comércio	3	Tipo de Comércio	otelaria; Cosmética; Frutaria
Equipamento	0	Tipo de Equipamento	
Indústria	0	Tipo de Indústria	
Armazém	0	Tipo de Armazém	
Serviços Públicos	0	Tipo de Serv. Público	
		Tipo de Hotelaria	
		Tipo de Associação	

Síntese de Funções

Cave	
Rés-do-Chão	Comércio
1.º Andar	Habitação
2.º Andar	
3.º Andar	
4.º Andar e Subsequentes	
Sótão	Armazém
Garagem ☐	
Tipo de Utilização	
Piso	

Observações

PLANO DE PORMENOR DE REABILITAÇÃO DO CENTRO HISTÓRICO DE TORRES VEDRAS

FICHA DO EDIFICADO

Nome do Inquiridor	DOT - CMTV	**Código do Quarteirão**	17
Código de Georeferenciação	1702D	**Código da Parcela**	1702
Grau de Protecção do Plano	02	**Código do Edificio**	D

1. Dados Gerais

Freguesia São Pedro e Santiago

Largo Wellington **N.º** 7 **a**

N.º **a**

N.º **a**

N.º **a**

Número de Proprietários 1

Número de Locatários 0

Situação Actual do Edificio: **Em Obras** ☐

Devoluto Integral ☐

Classificação Imóvel Dissonante

Sentido Tipológico Industrial

Época de Construção 1941-1970

Estado de Conservação Razoável

N.º Pisos (Acima da Cota de Soleira) 1

Área de Implantação (m2) 23

Área Bruta de Construção (m2) 23

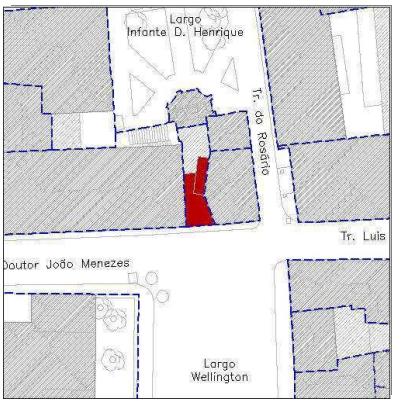

Escala: 1/ 1000

2. Dados Tipológicos

Fracções

Tipo de Organização Fracção Única

Número Total de Fracções 1

Distribuição Funcional:

Devoluta	0		
Habitação	0		
Serviços	0	**Tipo de Serviço**	
Comércio	0	**Tipo de Comércio**	
Equipamento	0	**Tipo de Equipamento**	
Indústria	0	**Tipo de Indústria**	
Armazém	0	**Tipo de Armazém**	
Serviços Públicos	1	**Tipo de Serv. Público**	
		Tipo de Hotelaria	
		Tipo de Associação	

Síntese de Funções

Cave

Rés-do-Chão Serviço

1.º Andar

2.º Andar

3.º Andar

4.º Andar e Subsequentes

Sótão

Garagem ☐

Tipo de Utilização

Piso

Observações





PLANO DE PORMENOR DE REABILITAÇÃO DO CENTRO HISTÓRICO DE TORRES VEDRAS

FICHA DO EDIFICADO

Nome do Inquiridor DOT - CMTV

Código de Georeferenciação 1703E

Grau de Protecção do Plano 02

Código do Quarteirão 17

Código da Parcela 1703

Código do Edificio E

1. Dados Gerais

Freguesia São Pedro e Santiago

Largo Wellington **N.º** 8 **a** 9

N.º **a**

N.º **a**

N.º **a**

Número de Proprietários 1

Número de Locatários 2

Situação Actual do Edificio: Em Obras ☐

Devoluto Integral ☐

Classificação Imóvel Acompanhament

Sentido Tipológico Corrente

Época de Construção Séc. XIX

Estado de Conservação Razoável

N.º Pisos (Acima da Cota de Soleira) 3

Área de Implantação (m2) 57

Área Bruta de Construção (m2) 172

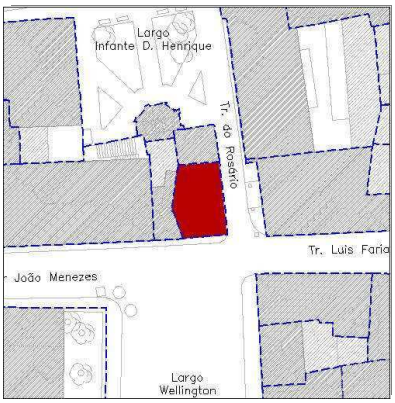

Escala: 1/ 1000

2. Dados Tipológicos

Fracções

Tipo de Organização Fracção por Pisc

Número Total de Fracções 2

Distribuição Funcional:

Devoluta	0		
Habitação	1		
Serviços	0	**Tipo de Serviço**	
Comércio	1	**Tipo de Comércio**	Sapateiro
Equipamento	0	**Tipo de Equipamento**	
Indústria	0	**Tipo de Indústria**	
Armazém	0	**Tipo de Armazém**	
Serviços Públicos	0	**Tipo de Serv. Público**	
		Tipo de Hotelaria	
		Tipo de Associação	

Síntese de Funções

Cave	
Rés-do-Chão	Comércio
1.º Andar	Habitação
2.º Andar	
3.º Andar	
4.º Andar e Subsequentes	
Sótão	Habitação
Garagem	☐
Tipo de Utilização	
Piso	

Observações

PLANO DE PORMENOR DE REABILITAÇÃO DO CENTRO HISTÓRICO DE TORRES VEDRAS

FICHA DO EDIFICADO

Nome do Inquiridor: DOT - CMTV

Código de Georeferenciação: 1704F

Grau de Protecção do Plano: 02

Código do Quarteirão: 17

Código da Parcela: 1704

Código do Edificio: F

1. Dados Gerais

Freguesia: São Pedro e Santiago

Travessa do Rosário N.º 1 a

N.º a

N.º a

N.º a

Número de Proprietários: 1

Número de Locatários: 0

Situação Actual do Edificio: Em Obras ☐

Devoluto Integral ☐

Classificação: Imóvel Acompanhament

Sentido Tipológico: Corrente

Época de Construção: 1900-1920

Estado de Conservação: Razoável

N.º Pisos (Acima da Cota de Soleira): 2

Área de Implantação (m2): 24

Área Bruta de Construção (m2): 49

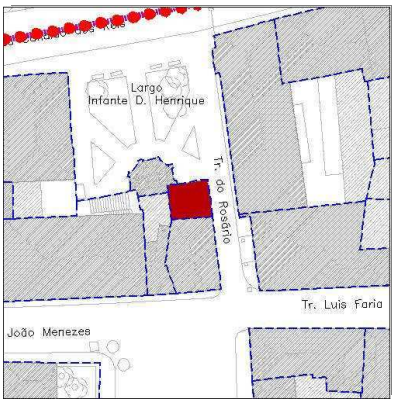

Escala: 1/ 1000

2. Dados Tipológicos

Fracções

Tipo de Organização: Fracção por Pisc

Número Total de Fracções: 1

Distribuição Funcional:

Devoluta	0		
Habitação	0		
Serviços	1	Tipo de Serviço	Gabinete
Comércio	0	Tipo de Comércio	
Equipamento	0	Tipo de Equipamento	
Indústria	0	Tipo de Indústria	
Armazém	0	Tipo de Armazém	
Serviços Públicos	0	Tipo de Serv. Público	
		Tipo de Hotelaria	
		Tipo de Associação	

Síntese de Funções

Cave:

Rés-do-Chão: Serviço

1.º Andar: Serviço

2.º Andar:

3.º Andar:

4.º Andar e Subsequentes:

Sótão:

Garagem ☐

Tipo de Utilização:

Piso:

Observações:

FICHA DO EDIFICADO

Nome do Inquiridor DOT - CMTV

Código de Georeferenciação 1705G

Grau de Protecção do Plano 02

Código do Quarteirão 17

Código da Parcela 1705

Código do Edificio G

1. Dados Gerais

Freguesia São Pedro e Santiago

Largo Infante D. Henrique **N.º** 4 **a**

N.º **a**

N.º **a**

N.º **a**

Número de Proprietários 1

Número de Locatários 0

Situação Actual do Edificio: Em Obras ☐

Devoluto Integral ☐

Classificação Imóvel Notável

Sentido Tipológico Nobre

Época de Construção <= Séc.XVIII

Estado de Conservação Bom

N.º Pisos (Acima da Cota de Soleira) 1

Área de Implantação (m2) 22

Área Bruta de Construção (m2) 22

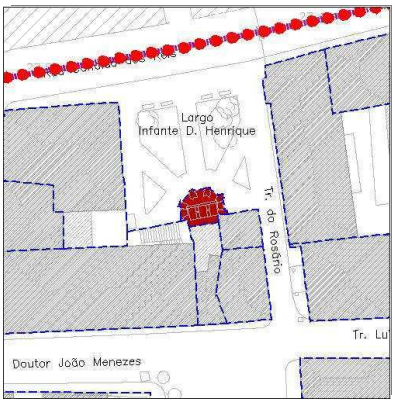

Escala: 1/ 1000

2. Dados Tipológicos

Fracções

Tipo de Organização Fracção Única

Número Total de Fracções 1

Distribuição Funcional:

Devoluta	0		
Habitação	0		
Serviços	0	**Tipo de Serviço**	
Comércio	0	**Tipo de Comércio**	
Equipamento	1	**Tipo de Equipamento**	Cultura
Indústria	0	**Tipo de Indústria**	
Armazém	0	**Tipo de Armazém**	
Serviços Públicos	0	**Tipo de Serv. Público**	
		Tipo de Hotelaria	
		Tipo de Associação	

Síntese de Funções

Cave

Rés-do-Chão Equipamento

1.º Andar

2.º Andar

3.º Andar

4.º Andar e Subsequentes

Sótão

Garagem ☐

Tipo de Utilização

Piso

Observações



FICHA DO EDIFICADO

Nome do Inquiridor	DOT - CMTV	**Código do Quarteirão**	17
Código de Georeferenciação	1706A	**Código da Parcela**	1706
Grau de Protecção do Plano	02	**Código do Edificio**	A

1. Dados Gerais

Freguesia São Pedro e Santiago

Travessa de São Pedro — **N.º** 6 **a**

Rua Cândido dos Reis — **N.º** 37 **a** 37C

Largo Infante D. Henrique — **N.º** 6 **a** 7

N.º **a**

Número de Proprietários 1

Número de Locatários 1

Situação Actual do Edificio: Em Obras ☐

Devoluto Integral ☑

Classificação Imóvel Acompanhament

Sentido Tipológico Corrente

Época de Construção Séc. XIX

Estado de Conservação Mau

N.º Pisos (Acima da Cota de Soleira) 2

Área de Implantação (m2) 183

Área Bruta de Construção (m2) 365

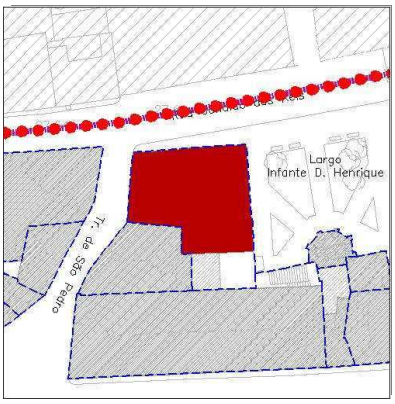

Escala: **1/ 1000**

2. Dados Tipológicos

Fracções

Tipo de Organização Várias Fracções por Pis

Número Total de Fracções 4

Distribuição Funcional:

Devoluta	4		
Habitação	0		
Serviços	0	**Tipo de Serviço**	
Comércio	0	**Tipo de Comércio**	Ferrador
Equipamento	0	**Tipo de Equipamento**	
Indústria	0	**Tipo de Indústria**	
Armazém	0	**Tipo de Armazém**	
Serviços Públicos	0	**Tipo de Serv. Público**	
		Tipo de Hotelaria	
		Tipo de Associação	

Síntese de Funções

Cave	
Rés-do-Chão	Devoluta
1.º Andar	Devoluta
2.º Andar	
3.º Andar	
4.º Andar e Subsequentes	
Sótão	
Garagem	☑
Tipo de Utilização	Armazém
Piso	Rés-do-Chão

Observações

PLANO DE PORMENOR DE REABILITAÇÃO DO CENTRO HISTÓRICO DE TORRES VEDRAS

FICHA DO EDIFICADO

Nome do Inquiridor DOT - CMTV

Código de Georeferenciação 1707B

Grau de Protecção do Plano 02

Código do Quarteirão 17

Código da Parcela 1707

Código do Edificio B

1. Dados Gerais

Freguesia São Pedro e Santiago

Travessa de São Pedro **N.º** 4 **a**

N.º **a**

N.º **a**

N.º **a**

Número de Proprietários 0

Número de Locatários 0

Situação Actual do Edificio: Em Obras ☐

Devoluto Integral ☑

Classificação Imóvel Acompanhament

Sentido Tipológico Corrente

Época de Construção Séc. XIX

Estado de Conservação Mau

N.º Pisos (Acima da Cota de Soleira) 2

Área de Implantação (m2) 99

Área Bruta de Construção (m2) 198

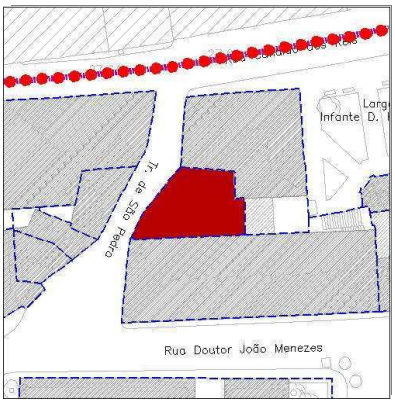

Escala: 1/ 1000

2. Dados Tipológicos

Fracções

Tipo de Organização Duplex

Número Total de Fracções 2

Distribuição Funcional:

Devoluta	2		
Habitação	0		
Serviços	0	**Tipo de Serviço**	
Comércio	0	**Tipo de Comércio**	
Equipamento	0	**Tipo de Equipamento**	
Indústria	0	**Tipo de Indústria**	
Armazém	0	**Tipo de Armazém**	
Serviços Públicos	0	**Tipo de Serv. Público**	
		Tipo de Hotelaria	
		Tipo de Associação	

Síntese de Funções

Cave

Rés-do-Chão Devoluta

1.º Andar Devoluta

2.º Andar

3.º Andar

4.º Andar e Subsequentes

Sótão

Garagem ☐

Tipo de Utilização

Piso

Observações

Q18

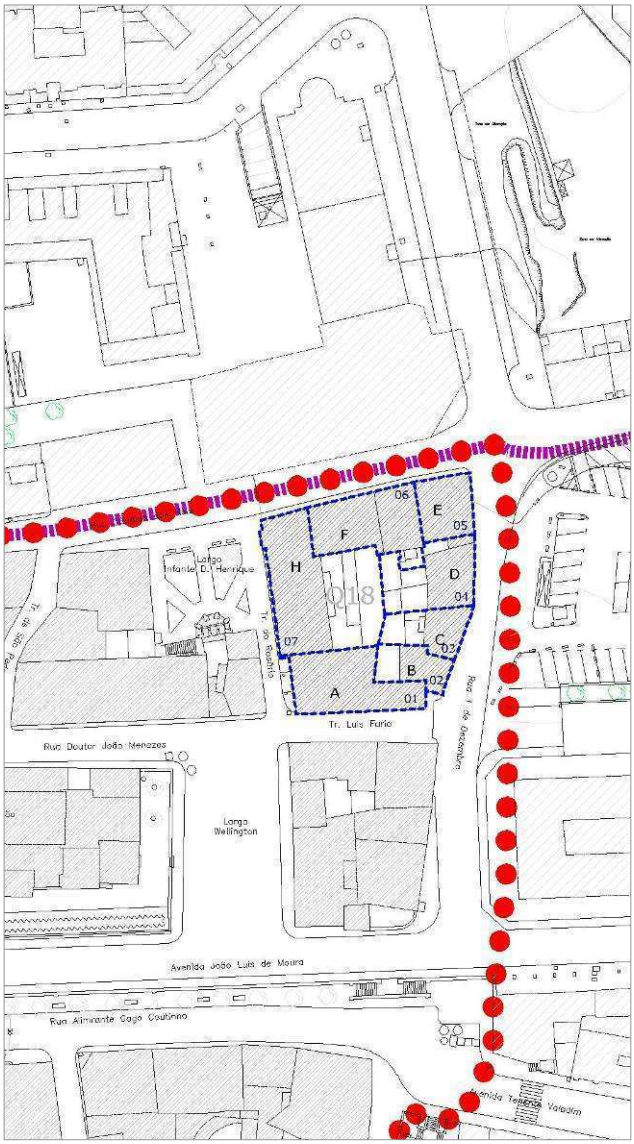
Q18
A
B
C
D
E
F
H
01
02
03
04
05
06
07
Tr. Luís Furia
Rua Doutor João Menezes
Largo Wellington
Avenida João Luís de Moura
Rua Almirante Gago Coutinho

PLANO DE PORMENOR DE REABILITAÇÃO DO CENTRO HISTÓRICO DE TORRES VEDRAS

FICHA DO EDIFICADO

Nome do Inquiridor DOT - CMTV

Código de Georeferenciação 1801A

Grau de Protecção do Plano 02

Código do Quarteirão 18

Código da Parcela 1801

Código do Edificio A

1. Dados Gerais

Freguesia São Pedro e Santiago

Travessa Luís Faria **N.º** 2 **a** 2B

Rua 1º de Dezembro **N.º** **a**

Travessa do Rosário **N.º** 2 **a** 2A

N.º **a**

Número de Proprietários 1

Número de Locatários 11

Situação Actual do Edificio: Em Obras ☐

Devoluto Integral ☐

Classificação Imóvel Dissonante

Sentido Tipológico Corrente

Época de Construção 1971-2000

Estado de Conservação Razoável

N.º Pisos (Acima da Cota de Soleira) 4

Área de Implantação (m2) 185

Área Bruta de Construção (m2) 740

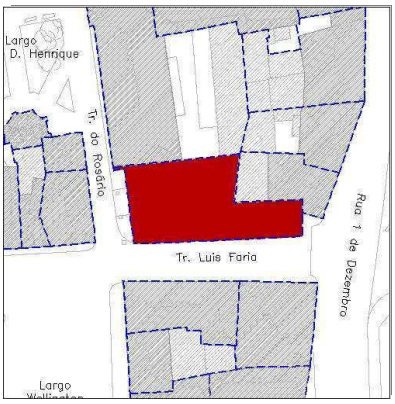

Escala: 1/ 1000

2. Dados Tipológicos

Fracções

Tipo de Organização Várias Fracções por Pis

Número Total de Fracções 11

Distribuição Funcional:

Devoluta	0		
Habitação	8		
Serviços	1	**Tipo de Serviço**	
Comércio	2	**Tipo de Comércio**	ão; Equipamentos Fisiotrapi
Equipamento	0	**Tipo de Equipamento**	
Indústria	0	**Tipo de Indústria**	
Armazém	0	**Tipo de Armazém**	
Serviços Públicos	0	**Tipo de Serv. Público**	
		Tipo de Hotelaria	
		Tipo de Associação	

Síntese de Funções

Cave	
Rés-do-Chão	Comércio
1.º Andar	Habitação
2.º Andar	Habitação
3.º Andar	Habitação
4.º Andar e Subsequentes	
Sótão	
Garagem	☐
Tipo de Utilização	
Piso	

Observações

FICHA DO EDIFICADO

Nome do Inquiridor: DOT - CMTV
Código de Georeferenciação: 1802B
Grau de Protecção do Plano: 02
Código do Quarteirão: 18
Código da Parcela: 1802
Código do Edificio: B

1. Dados Gerais

Freguesia: São Pedro e Santiago

Rua 1º de Dezembro — N.º 29 a 29A
N.º a
N.º a
N.º a

Número de Proprietários: 1
Número de Locatários: 2

Situação Actual do Edificio: Em Obras ☐ Devoluto Integral ☐

Classificação: Imóvel Corrente
Sentido Tipológico: Corrente
Época de Construção: 1900-1920
Estado de Conservação: Razoável
N.º Pisos (Acima da Cota de Soleira): 2
Área de Implantação (m2): 49
Área Bruta de Construção (m2): 99

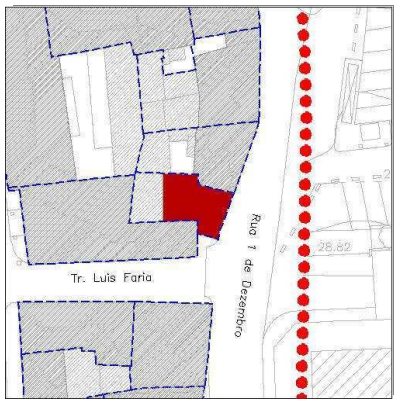

Escala: 1/ 1000

2. Dados Tipológicos

Fracções

Tipo de Organização: Fracção por Pisc
Número Total de Fracções: 2

Distribuição Funcional:

Devoluta	0		
Habitação	1		
Serviços	0	Tipo de Serviço	
Comércio	1	Tipo de Comércio	Oficina de Motas
Equipamento	0	Tipo de Equipamento	
Indústria	0	Tipo de Indústria	
Armazém	0	Tipo de Armazém	
Serviços Públicos	0	Tipo de Serv. Público	
		Tipo de Hotelaria	
		Tipo de Associação	

Síntese de Funções

Cave	
Rés-do-Chão	Comércio
1.º Andar	Habitação
2.º Andar	
3.º Andar	
4.º Andar e Subsequentes	
Sótão	
Garagem ☐	
Tipo de Utilização	
Piso	

Observações

FICHA DO EDIFICADO

Nome do Inquiridor DOT - CMTV

Código de Georeferenciação 1803C

Grau de Protecção do Plano 02

Código do Quarteirão 18

Código da Parcela 1803

Código do Edificio C

1. Dados Gerais

Freguesia São Pedro e Santiago

Rua 1º de Dezembro **N.º** 31 **a** 31A

N.º **a**

N.º **a**

N.º **a**

Número de Proprietários 1

Número de Locatários 2

Situação Actual do Edificio: Em Obras ☐

Devoluto Integral ☐

Classificação Imóvel Corrente

Sentido Tipológico Corrente

Época de Construção 1900-1920

Estado de Conservação Mau

N.º Pisos (Acima da Cota de Soleira) 2

Área de Implantação (m2) 54

Área Bruta de Construção (m2) 108

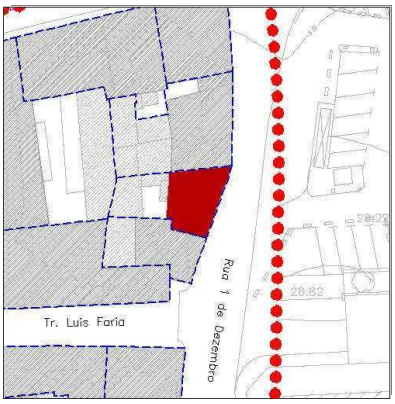

Escala: 1/ 1000

2. Dados Tipológicos

Fracções

Tipo de Organização Fracção por Pisc

Número Total de Fracções 2

Distribuição Funcional:

Devoluta	0		
Habitação	1		
Serviços	0	**Tipo de Serviço**	
Comércio	1	**Tipo de Comércio**	Oficina de Motas
Equipamento	0	**Tipo de Equipamento**	
Indústria	0	**Tipo de Indústria**	
Armazém	0	**Tipo de Armazém**	
Serviços Públicos	0	**Tipo de Serv. Público**	
		Tipo de Hotelaria	
		Tipo de Associação	

Síntese de Funções

Cave

Rés-do-Chão Comércio

1.º Andar Habitação

2.º Andar

3.º Andar

4.º Andar e Subsequentes

Sótão

Garagem ☐

Tipo de Utilização

Piso

Observações

PLANO DE PORMENOR DE REABILITAÇÃO DO CENTRO HISTÓRICO DE TORRES VEDRAS

FICHA DO EDIFICADO

Nome do Inquiridor DOT - CMTV

Código de Georeferenciação 1804D

Grau de Protecção do Plano 02

Código do Quarteirão 18

Código da Parcela 1804

Código do Edificio D

1. Dados Gerais

Freguesia São Pedro e Santiago

Rua 1º de Dezembro **N.º** 33 **a** 33B

N.º **a**

N.º **a**

N.º **a**

Número de Proprietários 1

Número de Locatários 2

Situação Actual do Edificio: Em Obras ☐

Devoluto Integral ☑

Classificação Imóvel Acompanhament

Sentido Tipológico Corrente

Época de Construção 1900-1920

Estado de Conservação Mau

N.º Pisos (Acima da Cota de Soleira) 2

Área de Implantação (m2) 86

Área Bruta de Construção (m2) 171

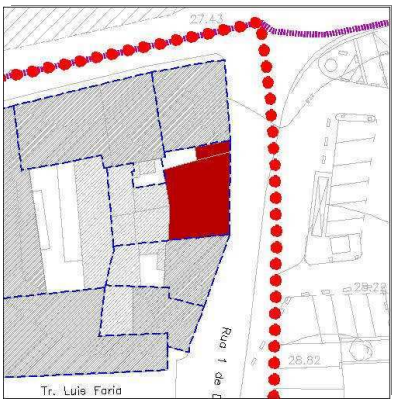

Escala: 1/ 1000

2. Dados Tipológicos

Fracções

Tipo de Organização Várias Fracções por Pis

Número Total de Fracções 3

Distribuição Funcional:

Devoluta	1		
Habitação	1		
Serviços	0	**Tipo de Serviço**	
Comércio	1	**Tipo de Comércio**	Vinhos
Equipamento	0	**Tipo de Equipamento**	
Indústria	0	**Tipo de Indústria**	
Armazém	0	**Tipo de Armazém**	
Serviços Públicos	0	**Tipo de Serv. Público**	
		Tipo de Hotelaria	
		Tipo de Associação	

Síntese de Funções

Cave

Rés-do-Chão Comércio

1.º Andar Habitação

2.º Andar

3.º Andar

4.º Andar e Subsequentes

Sótão

Garagem ☐

Tipo de Utilização

Piso

Observações

FICHA DO EDIFICADO

Nome do Inquiridor DOT - CMTV
Código de Georeferenciação 1805E
Grau de Protecção do Plano 02

Código do Quarteirão 18
Código da Parcela 1805
Código do Edificio E

1. Dados Gerais

Freguesia São Pedro e Santiago

Rua 1º de Dezembro **N.º** 35 **a** 35A
Rua Cândido dos Reis **N.º** 31 **a** 31B
N.º **a**
N.º **a**

Número de Proprietários 1
Número de Locatários 3

Situação Actual do Edificio: Em Obras ☐
Devoluto Integral ☐

Classificação Imóvel Acompanhament
Sentido Tipológico Corrente
Época de Construção 1900-1920
Estado de Conservação Razoável
N.º Pisos (Acima da Cota de Soleira) 3
Área de Implantação (m2) 93
Área Bruta de Construção (m2) 280

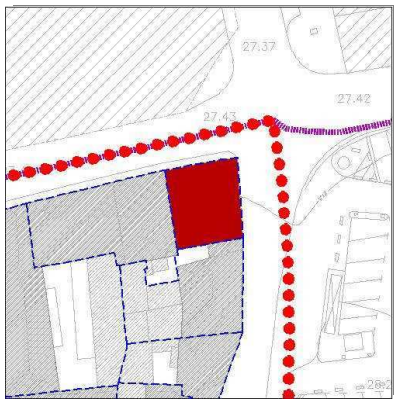

Escala: 1/ 1000

2. Dados Tipológicos

Fracções

Tipo de Organização Fracção por Pisc
Número Total de Fracções 3

Distribuição Funcional:

Devoluta	0		
Habitação	2		
Serviços	0	**Tipo de Serviço**	
Comércio	1	**Tipo de Comércio**	Restauração
Equipamento	0	**Tipo de Equipamento**	
Indústria	0	**Tipo de Indústria**	
Armazém	0	**Tipo de Armazém**	
Serviços Públicos	0	**Tipo de Serv. Público**	
		Tipo de Hotelaria	
		Tipo de Associação	

Síntese de Funções

Cave
Rés-do-Chão Comércio
1.º Andar Habitação
2.º Andar Habitação
3.º Andar
4.º Andar e Subsequentes
Sótão
Garagem ☐
Tipo de Utilização
Piso

Observações

FICHA DO EDIFICADO

Nome do Inquiridor DOT - CMTV
Código de Georeferenciação 1806F
Grau de Protecção do Plano 02

Código do Quarteirão 18
Código da Parcela 1806
Código do Edificio F

1. Dados Gerais

Freguesia São Pedro e Santiago

Rua Cândido dos Reis **N.º** 33 **a** 33B
N.º **a**
N.º **a**
N.º **a**

Número de Proprietários 1
Número de Locatários 1

Situação Actual do Edificio: Em Obras ☐
Devoluto Integral ☐

Classificação Imóvel Acompanhament
Sentido Tipológico Corrente
Época de Construção 1900-1920
Estado de Conservação Bom
N.º Pisos (Acima da Cota de Soleira) 2
Área de Implantação (m2) 174
Área Bruta de Construção (m2) 348

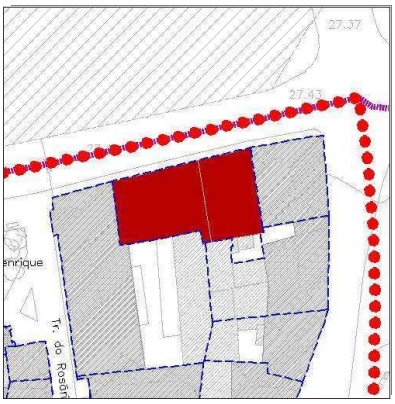

Escala: 1/ 1000

2. Dados Tipológicos

Fracções

Tipo de Organização Várias Fracções por Pis
Número Total de Fracções 4

Distribuição Funcional:

Devoluta	3		
Habitação	1		
Serviços	0	**Tipo de Serviço**	
Comércio	0	**Tipo de Comércio**	
Equipamento	0	**Tipo de Equipamento**	
Indústria	0	**Tipo de Indústria**	
Armazém	0	**Tipo de Armazém**	
Serviços Públicos	0	**Tipo de Serv. Público**	
		Tipo de Hotelaria	
		Tipo de Associação	

Síntese de Funções

Cave
Rés-do-Chão Devoluta
1.º Andar Habitação
2.º Andar
3.º Andar
4.º Andar e Subsequentes
Sótão
Garagem ☐
Tipo de Utilização
Piso

Observações

FICHA DO EDIFICADO

Nome do Inquiridor	DOT - CMTV	**Código do Quarteirão**	18
Código de Georeferenciação	1807H	**Código da Parcela**	1807
Grau de Protecção do Plano	02	**Código do Edificio**	H

1. Dados Gerais

Freguesia São Pedro e Santiago

Rua Cândido dos Reis N.º 35 a 35A

Largo Infante D. Henrique N.º 1 a 3

N.º a

N.º a

Número de Proprietários 1

Número de Locatários 10

Situação Actual do Edificio: Em Obras ☐

Devoluto Integral ☐

Classificação Imóvel Dissonante

Sentido Tipológico Corrente

Época de Construção 1971-2000

Estado de Conservação Razoável

N.º Pisos (Acima da Cota de Soleira) 4

Área de Implantação (m2) 204

Área Bruta de Construção (m2) 815

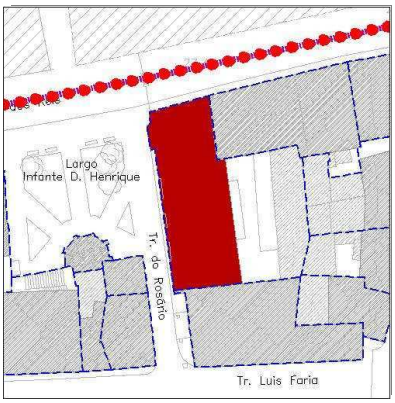

Escala: 1/ 1000

2. Dados Tipológicos

Fracções

Tipo de Organização Várias Fracções por Pis

Número Total de Fracções 10

Distribuição Funcional:

Devoluta	0		
Habitação	7		
Serviços	1	**Tipo de Serviço**	
Comércio	2	**Tipo de Comércio**	Restauração; Roupa
Equipamento	0	**Tipo de Equipamento**	
Indústria	0	**Tipo de Indústria**	
Armazém	0	**Tipo de Armazém**	
Serviços Públicos	0	**Tipo de Serv. Público**	
		Tipo de Hotelaria	
		Tipo de Associação	

Síntese de Funções

Cave	
Rés-do-Chão	Comércio e Armazém
1.º Andar	Habitação
2.º Andar	Habitação
3.º Andar	Habitação
4.º Andar e Subsequentes	
Sótão	
Garagem ☐	
Tipo de Utilização	
Piso	

Observações

Q19

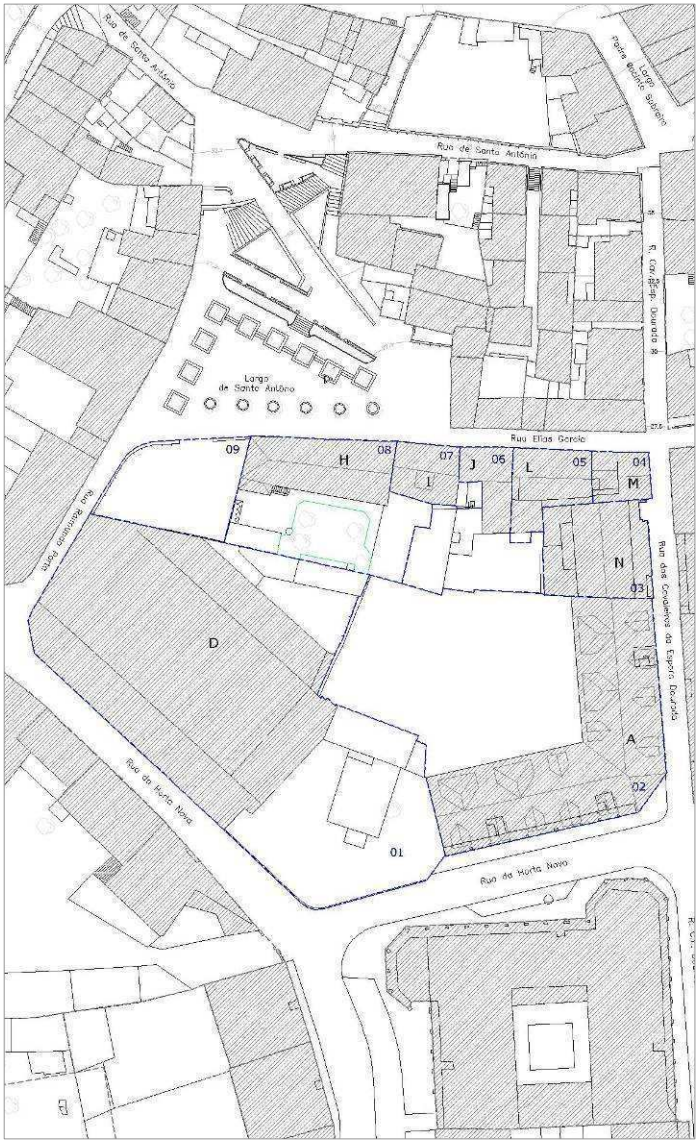
Rua de Santo António
Largo de Santo António
Rua Elias Garcia
Rua dos Combatentes da Grande Guerra
Rua de Horta Nova
09
H
08
07
J
06
L
05
01
M
I
N
03
D
A
02
01

FICHA DO EDIFICADO

Nome do Inquiridor	DOT - CMTV	**Código do Quarteirão**	19
Código de Georeferenciação	1901D	**Código da Parcela**	1901
Grau de Protecção do Plano	02	**Código do Edificio**	D

1. Dados Gerais

Freguesia Santa Maria

Rua da Horta Nova	N.º	a	
Rua Raimundo Porta	N.º	a	
	N.º	a	
	N.º	a	

Número de Proprietários 1

Número de Locatários 1

Situação Actual do Edificio: Em Obras ☐

Devoluto Integral ☑

Classificação Imóvel Dissonante

Sentido Tipológico Desportivo

Época de Construção 1971-2000

Estado de Conservação Razoável

N.º Pisos (Acima da Cota de Soleira) 1

Área de Implantação (m2) 1697

Área Bruta de Construção (m2) 1697

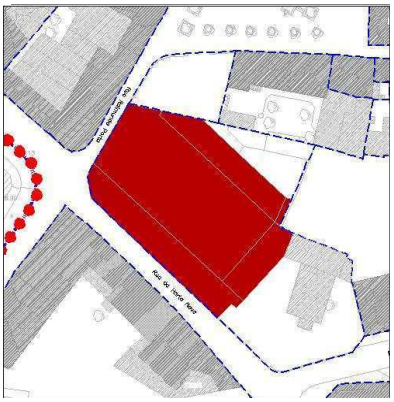

Escala: 1/ 2000

2. Dados Tipológicos

Fracções

Tipo de Organização Fracção Única

Número Total de Fracções 1

Distribuição Funcional:

Devoluta	1		
Habitação	0		
Serviços	0	**Tipo de Serviço**	
Comércio	0	**Tipo de Comércio**	
Equipamento	0	**Tipo de Equipamento**	
Indústria	0	**Tipo de Indústria**	
Armazém	0	**Tipo de Armazém**	
Serviços Públicos	0	**Tipo de Serv. Público**	
		Tipo de Hotelaria	
		Tipo de Associação	

Síntese de Funções

Cave	
Rés-do-Chão	Devoluta
1.º Andar	
2.º Andar	
3.º Andar	
4.º Andar e Subsequentes	
Sótão	
Garagem	☐
Tipo de Utilização	
Piso	

Observações

FICHA DO EDIFICADO

Nome do Inquiridor	DOT - CMTV	**Código do Quarteirão**	19
Código de Georeferenciação	1902A	**Código da Parcela**	1902
Grau de Protecção do Plano	02	**Código do Edificio**	A

1. Dados Gerais

Freguesia Santa Maria

Rua da Horta Nova	N.º	a	
Rua dos Cavaleiros da Espora Dourada	N.º	a	
	N.º	a	
	N.º	a	

Número de Proprietários 0

Número de Locatários 0

Situação Actual do Edificio: Em Obras ☐

Devoluto Integral ☐

Classificação Imóvel Corrente

Sentido Tipológico Corrente

Época de Construção >=2001

Estado de Conservação Bom

N.º Pisos (Acima da Cota de Soleira) 3

Área de Implantação (m2) 872

Área Bruta de Construção (m2) 2615

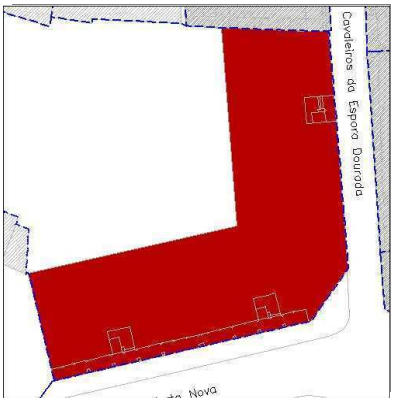

Escala: 1/ 1000

2. Dados Tipológicos

Fracções

Tipo de Organização Várias Fracções por Piso

Número Total de Fracções 17

Distribuição Funcional:

Devoluta	0		
Habitação	11		
Serviços	0	**Tipo de Serviço**	
Comércio	6	**Tipo de Comércio**	Vários
Equipamento	0	**Tipo de Equipamento**	
Indústria	0	**Tipo de Indústria**	
Armazém	0	**Tipo de Armazém**	
Serviços Públicos	0	**Tipo de Serv. Público**	
		Tipo de Hotelaria	
		Tipo de Associação	

Síntese de Funções

Cave	
Rés-do-Chão	Habitação e Comércio
1.º Andar	Habitação
2.º Andar	Habitação
3.º Andar	
4.º Andar e Subsequentes	
Sótão	
Garagem	☑
Tipo de Utilização	Garagem
Piso	Cave

Observações

FICHA DO EDIFICADO

Nome do Inquiridor	DOT - CMTV	**Código do Quarteirão**	19
Código de Georeferenciação	1903N	**Código da Parcela**	1903
Grau de Protecção do Plano	02	**Código do Edificio**	N

1. Dados Gerais

Freguesia Santa Maria

Rua dos Cavaleiros da Espora Dourada **N.º** 45 **a** 45B

N.º **a**

N.º **a**

N.º **a**

Número de Proprietários 1

Número de Locatários 6

Situação Actual do Edificio: **Em Obras** ☐

Devoluto Integral ☐

Classificação Imóvel Corrente

Sentido Tipológico Corrente

Época de Construção 1941-1970

Estado de Conservação Bom

N.º Pisos (Acima da Cota de Soleira) 3

Área de Implantação (m2) 292

Área Bruta de Construção (m2) 876

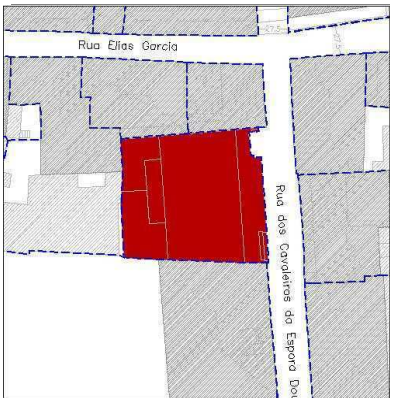

Escala: 1/ 1000

2. Dados Tipológicos

Fracções

Tipo de Organização Várias Fracções por Piso

Número Total de Fracções 6

Distribuição Funcional:

Devoluta	0		
Habitação	4		
Serviços	0	**Tipo de Serviço**	
Comércio	0	**Tipo de Comércio**	
Equipamento	0	**Tipo de Equipamento**	
Indústria	0	**Tipo de Indústria**	
Armazém	2	**Tipo de Armazém**	
Serviços Públicos	0	**Tipo de Serv. Público**	
		Tipo de Hotelaria	
		Tipo de Associação	

Síntese de Funções

Cave	
Rés-do-Chão	Habitação e Armazém
1.º Andar	Habitação
2.º Andar	Habitação
3.º Andar	
4.º Andar e Subsequentes	
Sótão	
Garagem ☐	
Tipo de Utilização	
Piso	

Observações

PLANO DE PORMENOR DE REABILITAÇÃO DO CENTRO HISTÓRICO DE TORRES VEDRAS

FICHA DO EDIFICADO

Nome do Inquiridor: DOT - CMTV

Código de Georeferenciação: 1904M

Grau de Protecção do Plano: 02

Código do Quarteirão: 19

Código da Parcela: 1904

Código do Edificio: M

1. Dados Gerais

Freguesia: Santa Maria

Rua Elias Garcia — N.º 1 a 1A

Rua dos Cavaleiros da Espora Dourada — N.º 25 a

N.º a

N.º a

Número de Proprietários: 1

Número de Locatários: 1

Situação Actual do Edificio: Em Obras ☐ Devoluto Integral ☐

Classificação: Imóvel Corrente

Sentido Tipológico: Corrente

Época de Construção: 1900-1920

Estado de Conservação: Bom

N.º Pisos (Acima da Cota de Soleira): 2

Área de Implantação (m2): 84

Área Bruta de Construção (m2): 169

Escala: 1/ 1000

2. Dados Tipológicos

Fracções

Tipo de Organização: Duplex

Número Total de Fracções: 1

Distribuição Funcional:

Devoluta	0		
Habitação	1		
Serviços	0	Tipo de Serviço	
Comércio	0	Tipo de Comércio	
Equipamento	0	Tipo de Equipamento	
Indústria	0	Tipo de Indústria	
Armazém	0	Tipo de Armazém	
Serviços Públicos	0	Tipo de Serv. Público	
		Tipo de Hotelaria	
		Tipo de Associação	

Síntese de Funções

Cave	
Rés-do-Chão	Habitação
1.º Andar	Habitação
2.º Andar	
3.º Andar	
4.º Andar e Subsequentes	
Sótão	
Garagem ☐	
Tipo de Utilização	
Piso	

Observações

FICHA DO EDIFICADO

Nome do Inquiridor	DOT - CMTV	**Código do Quarteirão**	19
Código de Georeferenciação	1905L	**Código da Parcela**	1905
Grau de Protecção do Plano	02	**Código do Edificio**	L

1. Dados Gerais

Freguesia Santa Maria

Rua Elias Garcia — **N.º** 3 **a** 3B

N.º **a**

N.º **a**

N.º **a**

Número de Proprietários 0

Número de Locatários 0

Situação Actual do Edificio: Em Obras ☐

Devoluto Integral ☑

Classificação Imóvel Corrente

Sentido Tipológico Corrente

Época de Construção 1941-1970

Estado de Conservação Mau

N.º Pisos (Acima da Cota de Soleira) 2

Área de Implantação (m2) 158

Área Bruta de Construção (m2) 315

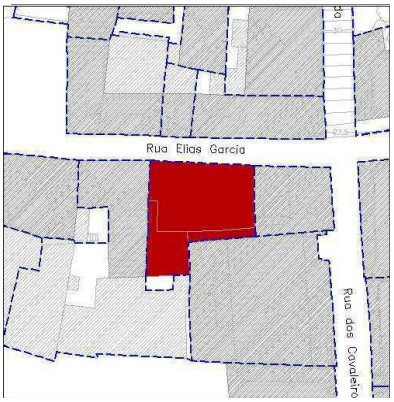

Escala: 1/ 1000

2. Dados Tipológicos

Fracções

Tipo de Organização Várias Fracções por Piso

Número Total de Fracções 3

Distribuição Funcional:

Devoluta	3		
Habitação	0		
Serviços	0	**Tipo de Serviço**	
Comércio	0	**Tipo de Comércio**	
Equipamento	0	**Tipo de Equipamento**	
Indústria	0	**Tipo de Indústria**	
Armazém	0	**Tipo de Armazém**	
Serviços Públicos	0	**Tipo de Serv. Público**	
		Tipo de Hotelaria	
		Tipo de Associação	

Síntese de Funções

Cave	
Rés-do-Chão	Devoluta
1.º Andar	Devoluta
2.º Andar	
3.º Andar	
4.º Andar e Subsequentes	
Sótão	
Garagem ☐	
Tipo de Utilização	
Piso	

Observações

PLANO DE PORMENOR DE REABILITAÇÃO DO CENTRO HISTÓRICO DE TORRES VEDRAS

FICHA DO EDIFICADO

Nome do Inquiridor: DOT - CMTV

Código de Georeferenciação: 1906J

Grau de Protecção do Plano: 02

Código do Quarteirão: 19

Código da Parcela: 1906

Código do Edificio: J

1. Dados Gerais

Freguesia: Santa Maria

Rua Elias Garcia — N.º 5 a

N.º a

N.º a

N.º a

Número de Proprietários: 0

Número de Locatários: 0

Situação Actual do Edificio: Em Obras ☐ Devoluto Integral ☑

Classificação: Imóvel Corrente

Sentido Tipológico: Corrente

Época de Construção: 1900-1920

Estado de Conservação: Mau

N.º Pisos (Acima da Cota de Soleira): 2

Área de Implantação (m2): 99

Área Bruta de Construção (m2): 197

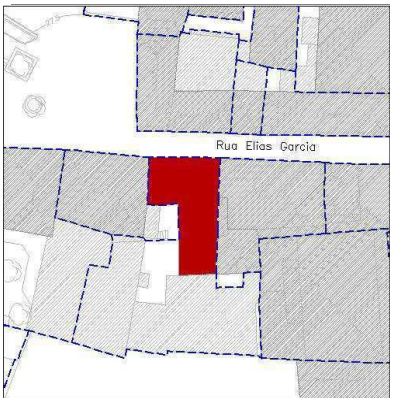

Escala: 1/ 1000

2. Dados Tipológicos

Fracções

Tipo de Organização: Fracção Única

Número Total de Fracções: 1

Distribuição Funcional:

Devoluta	1		
Habitação	0		
Serviços	0	Tipo de Serviço	
Comércio	0	Tipo de Comércio	
Equipamento	0	Tipo de Equipamento	
Indústria	0	Tipo de Indústria	
Armazém	0	Tipo de Armazém	
Serviços Públicos	0	Tipo de Serv. Público	
		Tipo de Hotelaria	
		Tipo de Associação	

Síntese de Funções

Cave	
Rés-do-Chão	Devoluta
1.º Andar	Devoluta
2.º Andar	
3.º Andar	
4.º Andar e Subsequentes	
Sótão	
Garagem ☐	
Tipo de Utilização	
Piso	

Observações

PLANO DE PORMENOR DE REABILITAÇÃO DO CENTRO HISTÓRICO DE TORRES VEDRAS

FICHA DO EDIFICADO

Nome do Inquiridor	DOT - CMTV	**Código do Quarteirão**	19
Código de Georeferenciação	1907I	**Código da Parcela**	1907
Grau de Protecção do Plano	02	**Código do Edificio**	I

1. Dados Gerais

Freguesia Santa Maria

Largo de Santo António — **N.º** 1 **a** 2

N.º **a**

N.º **a**

N.º **a**

Número de Proprietários 1

Número de Locatários 3

Situação Actual do Edificio: **Em Obras** ☐

Devoluto Integral ☐

Classificação Imóvel de Qualidade

Sentido Tipológico Corrente

Época de Construção 1900-1920

Estado de Conservação Bom

N.º Pisos (Acima da Cota de Soleira) 3

Área de Implantação (m2) 110

Área Bruta de Construção (m2) 330

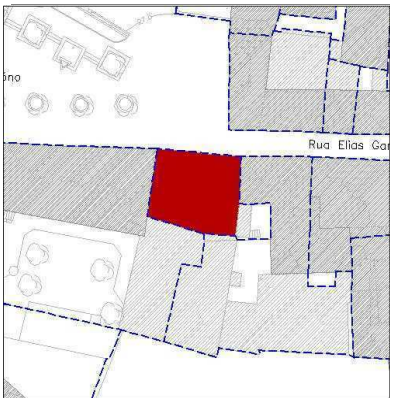

Escala: **1/ 1000**

2. Dados Tipológicos

Fracções

Tipo de Organização Fracção por Piso

Número Total de Fracções 3

Distribuição Funcional:

Devoluta	0		
Habitação	3		
Serviços	0	**Tipo de Serviço**	
Comércio	0	**Tipo de Comércio**	
Equipamento	0	**Tipo de Equipamento**	
Indústria	0	**Tipo de Indústria**	
Armazém	0	**Tipo de Armazém**	
Serviços Públicos	0	**Tipo de Serv. Público**	
		Tipo de Hotelaria	
		Tipo de Associação	

Síntese de Funções

Cave	
Rés-do-Chão	Habitação
1.º Andar	Habitação
2.º Andar	Habitação
3.º Andar	
4.º Andar e Subsequentes	
Sótão	
Garagem ☐	
Tipo de Utilização	
Piso	

Observações

FICHA DO EDIFICADO

Nome do Inquiridor	DOT - CMTV	**Código do Quarteirão**	19
Código de Georeferenciação	1908H	**Código da Parcela**	1908
Grau de Protecção do Plano	02	**Código do Edificio**	H

1. Dados Gerais

Freguesia Santa Maria

Largo de Santo António **N.º** 3 **a** 5

N.º **a**

N.º **a**

N.º **a**

Número de Proprietários 1

Número de Locatários 1

Situação Actual do Edificio: **Em Obras** ☐

Devoluto Integral ☐

Classificação Imóvel de Qualidade

Sentido Tipológico Corrente

Época de Construção <= Séc.XVIII

Estado de Conservação Bom

N.º Pisos (Acima da Cota de Soleira) 2

Área de Implantação (m2) 247

Área Bruta de Construção (m2) 494

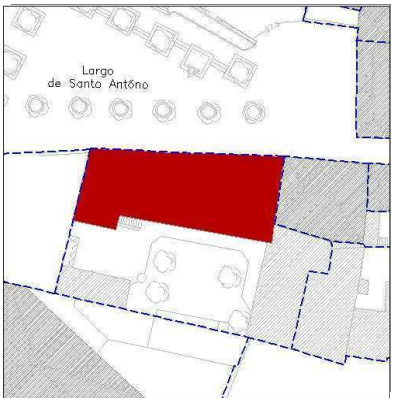

Escala: 1/ 1000

2. Dados Tipológicos

Fracções

Tipo de Organização Duplex

Número Total de Fracções 1

Distribuição Funcional:

Devoluta	0		
Habitação	1		
Serviços	0	**Tipo de Serviço**	
Comércio	0	**Tipo de Comércio**	
Equipamento	0	**Tipo de Equipamento**	
Indústria	0	**Tipo de Indústria**	
Armazém	0	**Tipo de Armazém**	
Serviços Públicos	0	**Tipo de Serv. Público**	
		Tipo de Hotelaria	
		Tipo de Associação	

Síntese de Funções

Cave	
Rés-do-Chão	Habitação
1.º Andar	Habitação
2.º Andar	
3.º Andar	
4.º Andar e Subsequentes	
Sótão	
Garagem	☐
Tipo de Utilização	
Piso	

Observações

Q20

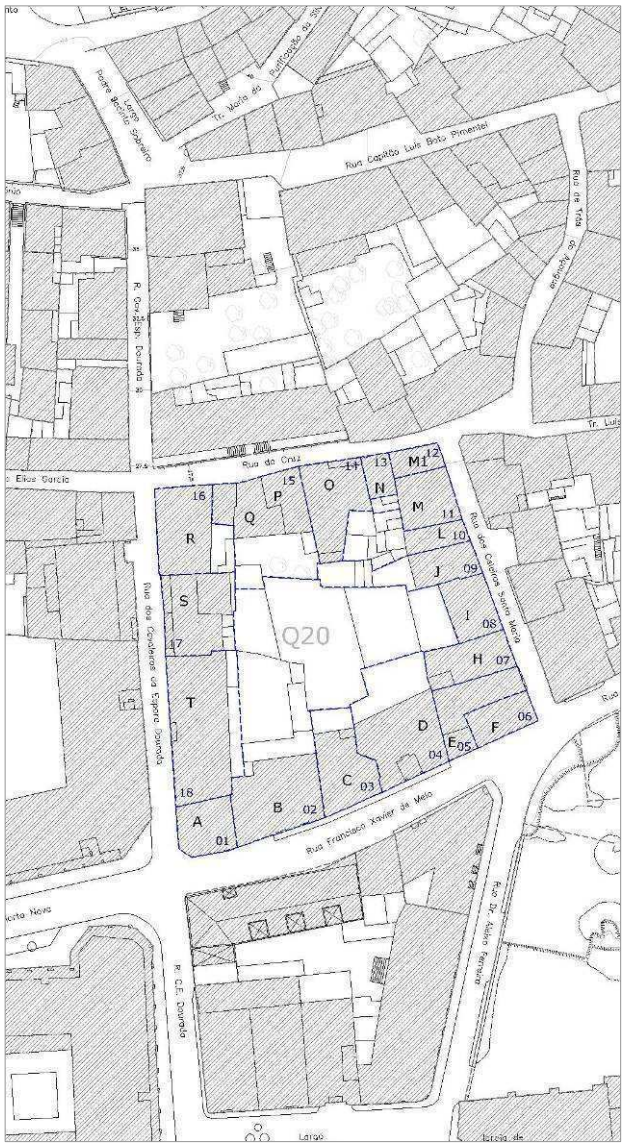
Q20
Rua Capitão Luís Boto Pimentel
Rua da Cruz
Rua Francisco Xavier de Melo
Rua dos Cavaleiros da Espora Dourada
Rua dos Cesteiros Santa Maria
Rua de Trás do Arraiguá
Rua Dr. Adão Ferreira
Largo

PLANO DE PORMENOR DE REABILITAÇÃO DO CENTRO HISTÓRICO DE TORRES VEDRAS

FICHA DO EDIFICADO

Nome do Inquiridor DOT - CMTV

Código de Georeferenciação 2001A

Grau de Protecção do Plano 02

Código do Quarteirão 20

Código da Parcela 2001

Código do Edificio A

1. Dados Gerais

Freguesia Santa Maria

Rua dos Cavaleiros da Espora Dourad **N.º** 16 **a** 16A

Rua Francisco Xavier de Mello **N.º** 12 **a**

N.º **a**

N.º **a**

Número de Proprietários 1

Número de Locatários 3

Situação Actual do Edificio: Em Obras ☐

Devoluto Integral ☐

Classificação Imóvel Dissonante

Sentido Tipológico Corrente

Época de Construção 1971-2000

Estado de Conservação Bom

N.º Pisos (Acima da Cota de Soleira) 3

Área de Implantação (m2) 86

Área Bruta de Construção (m2) 257

Escala: **1/ 1000**

2. Dados Tipológicos

Fracções

Tipo de Organização Fracção por Pisc

Número Total de Fracções 3

Distribuição Funcional:

Devoluta	0		
Habitação	2		
Serviços	0	**Tipo de Serviço**	
Comércio	1	**Tipo de Comércio**	Material de Segurança
Equipamento	0	**Tipo de Equipamento**	
Indústria	0	**Tipo de Indústria**	
Armazém	0	**Tipo de Armazém**	
Serviços Públicos	0	**Tipo de Serv. Público**	
		Tipo de Hotelaria	
		Tipo de Associação	

Síntese de Funções

Cave

Rés-do-Chão Comércio

1.º Andar Habitação

2.º Andar Habitação

3.º Andar

4.º Andar e Subsequentes

Sótão

Garagem ☐

Tipo de Utilização

Piso

Observações

FICHA DO EDIFICADO

Nome do Inquiridor	DOT - CMTV	**Código do Quarteirão**	20
Código de Georeferenciação	2002B	**Código da Parcela**	2002
Grau de Protecção do Plano	02	**Código do Edificio**	B

1. Dados Gerais

Freguesia Santa Maria

Rua Francisco Xavier de Mello **N.º** 10 **a** 10B

N.º **a**

N.º **a**

N.º **a**

Número de Proprietários 1

Número de Locatários 6

Situação Actual do Edificio: Em Obras ☐

Devoluto Integral ☐

Classificação Imóvel Dissonante

Sentido Tipológico Corrente

Época de Construção 1971-2000

Estado de Conservação Bom

N.º Pisos (Acima da Cota de Soleira) 3

Área de Implantação (m2) 182

Área Bruta de Construção (m2) 546

Escala: **1/ 1000**

2. Dados Tipológicos

Fracções

Tipo de Organização Várias Fracções por Pis

Número Total de Fracções 6

Distribuição Funcional:

Devoluta	0		
Habitação	4		
Serviços	2	**Tipo de Serviço**	
Comércio	0	**Tipo de Comércio**	
Equipamento	0	**Tipo de Equipamento**	
Indústria	0	**Tipo de Indústria**	
Armazém	0	**Tipo de Armazém**	
Serviços Públicos	0	**Tipo de Serv. Público**	
		Tipo de Hotelaria	
		Tipo de Associação	

Síntese de Funções

Cave	
Rés-do-Chão	Serviço
1.º Andar	Habitação
2.º Andar	Habitação
3.º Andar	
4.º Andar e Subsequentes	
Sótão	
Garagem	☐
Tipo de Utilização	
Piso	

Observações

FICHA DO EDIFICADO

Nome do Inquiridor: DOT - CMTV
Código de Georeferenciação: 2003C
Grau de Protecção do Plano: 02
Código do Quarteirão: 20
Código da Parcela: 2003
Código do Edificio: C

1. Dados Gerais

Freguesia: Santa Maria

Rua Francisco Xavier de Mello — N.º 8 a 8A
N.º a
N.º a
N.º a

Número de Proprietários: 1
Número de Locatários: 5

Situação Actual do Edificio: Em Obras ☐ Devoluto Integral ☐

Classificação: Imóvel Dissonante
Sentido Tipológico: Corrente
Época de Construção: 1971-2000
Estado de Conservação: Bom
N.º Pisos (Acima da Cota de Soleira): 3
Área de Implantação (m2): 114
Área Bruta de Construção (m2): 342

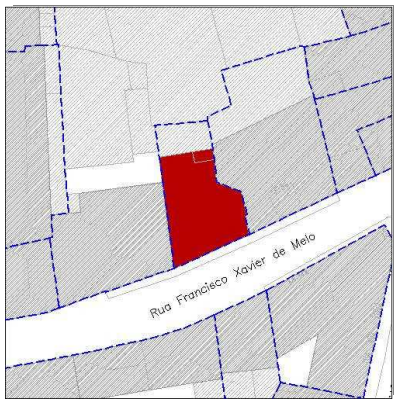

Escala: 1/ 1000

2. Dados Tipológicos

Fracções

Tipo de Organização: Várias Fracções por Pis
Número Total de Fracções: 5

Distribuição Funcional:

Devoluta	0		
Habitação	0		
Serviços	4	Tipo de Serviço	
Comércio	1	Tipo de Comércio	Bar
Equipamento	0	Tipo de Equipamento	
Indústria	0	Tipo de Indústria	
Armazém	0	Tipo de Armazém	
Serviços Públicos	0	Tipo de Serv. Público	
		Tipo de Hotelaria	
		Tipo de Associação	

Síntese de Funções

Cave	
Rés-do-Chão	Comércio
1.º Andar	Habitação
2.º Andar	
3.º Andar	
4.º Andar e Subsequentes	
Sótão	
Garagem ☐	
Tipo de Utilização	
Piso	

Observações



FICHA DO EDIFICADO

Nome do Inquiridor	DOT - CMTV	**Código do Quarteirão**	20
Código de Georeferenciação	2004D	**Código da Parcela**	2004
Grau de Protecção do Plano	02	**Código do Edificio**	D

1. Dados Gerais

Freguesia Santa Maria

Rua Francisco Xavier de Mello **N.º** 6 **a** 6B

N.º **a**

N.º **a**

N.º **a**

Número de Proprietários 1

Número de Locatários 7

Situação Actual do Edificio: Em Obras ☐

Devoluto Integral ☐

Classificação Imóvel Corrente

Sentido Tipológico Corrente

Época de Construção 1971-2000

Estado de Conservação Bom

N.º Pisos (Acima da Cota de Soleira) 3

Área de Implantação (m2) 169

Área Bruta de Construção (m2) 506

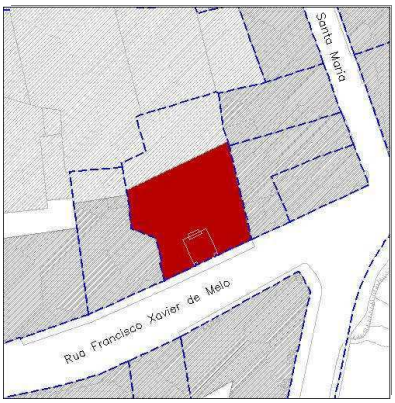

Escala: **1/ 1000**

2. Dados Tipológicos

Fracções

Tipo de Organização Várias Fracções por Pis

Número Total de Fracções 7

Distribuição Funcional:

Devoluta	0		
Habitação	1		
Serviços	4	**Tipo de Serviço**	
Comércio	2	**Tipo de Comércio**	Alimentação Anima
Equipamento	0	**Tipo de Equipamento**	
Indústria	0	**Tipo de Indústria**	
Armazém	0	**Tipo de Armazém**	
Serviços Públicos	0	**Tipo de Serv. Público**	
		Tipo de Hotelaria	
		Tipo de Associação	

Síntese de Funções

Cave	
Rés-do-Chão	Comércio
1.º Andar	Serviço
2.º Andar	Serviço
3.º Andar	
4.º Andar e Subsequentes	
Sótão	Habitação
Garagem	☐
Tipo de Utilização	
Piso	

Observações



FICHA DO EDIFICADO

Nome do Inquiridor: DOT - CMTV
Código de Georeferenciação: 2005E
Grau de Protecção do Plano: 02
Código do Quarteirão: 20
Código da Parcela: 2005
Código do Edificio: E

1. Dados Gerais

Freguesia: Santa Maria

Rua Francisco Xavier de Mello — N.º 4 a 4A
N.º a
N.º a
N.º a

Número de Proprietários: 1
Número de Locatários: 1

Situação Actual do Edificio: Em Obras ☐ Devoluto Integral ☐

Classificação: Imóvel Acompanhament
Sentido Tipológico: Corrente
Época de Construção: 1971-2000
Estado de Conservação: Bom
N.º Pisos (Acima da Cota de Soleira): 2
Área de Implantação (m2): 107
Área Bruta de Construção (m2): 214

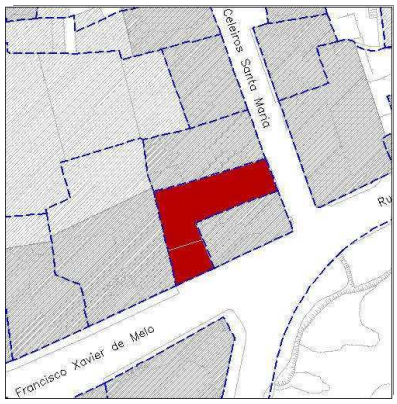

Escala: 1/ 1000

2. Dados Tipológicos

Fracções

Tipo de Organização: Várias Fracções por Pis
Número Total de Fracções: 2

Distribuição Funcional:

Devoluta	1		
Habitação	1		
Serviços	0	Tipo de Serviço	
Comércio	0	Tipo de Comércio	
Equipamento	0	Tipo de Equipamento	
Indústria	0	Tipo de Indústria	
Armazém	0	Tipo de Armazém	
Serviços Públicos	0	Tipo de Serv. Público	
		Tipo de Hotelaria	
		Tipo de Associação	

Síntese de Funções

Cave	
Rés-do-Chão	Habitação e Comérci
1.º Andar	Habitação
2.º Andar	
3.º Andar	
4.º Andar e Subsequentes	
Sótão	
Garagem ☐	
Tipo de Utilização	
Piso	

Observações



FICHA DO EDIFICADO

Nome do Inquiridor: DOT - CMTV
Código de Georeferenciação: 2006F
Grau de Protecção do Plano: 02

Código do Quarteirão: 20
Código da Parcela: 2006
Código do Edificio: F

1. Dados Gerais

Freguesia: Santa Maria

Rua Francisco Xavier de Mello N.º 2 a
Rua dos Celeiros de Santa Maria N.º 1 a
N.º a
N.º a

Número de Proprietários: 1
Número de Locatários: 1

Situação Actual do Edificio: Em Obras ☐
Devoluto Integral ☐

Classificação: Imóvel Acompanhament
Sentido Tipológico: Corrente
Época de Construção: 1971-2000
Estado de Conservação: Bom
N.º Pisos (Acima da Cota de Soleira): 2
Área de Implantação (m2): 67
Área Bruta de Construção (m2): 133

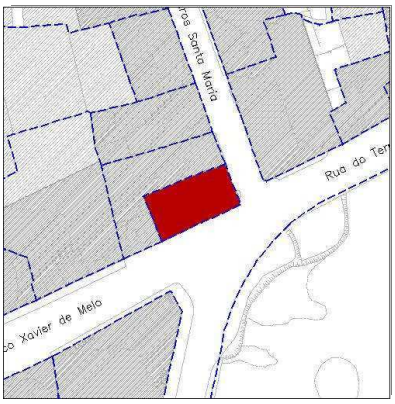

Escala: 1/ 1000

2. Dados Tipológicos

Fracções

Tipo de Organização: Fracção por Pisc
Número Total de Fracções: 2

Distribuição Funcional:

Devoluta	1		
Habitação	1		
Serviços	0	Tipo de Serviço	
Comércio	0	Tipo de Comércio	
Equipamento	0	Tipo de Equipamento	
Indústria	0	Tipo de Indústria	
Armazém	0	Tipo de Armazém	
Serviços Públicos	0	Tipo de Serv. Público	
		Tipo de Hotelaria	
		Tipo de Associação	

Síntese de Funções

Cave	
Rés-do-Chão	Devoluta
1.º Andar	Habitação
2.º Andar	
3.º Andar	
4.º Andar e Subsequentes	
Sótão	
Garagem ☐	
Tipo de Utilização	
Piso	

Observações

FICHA DO EDIFICADO

Nome do Inquiridor DOT - CMTV
Código de Georeferenciação 2007H
Grau de Protecção do Plano 02

Código do Quarteirão 20
Código da Parcela 2007
Código do Edificio H

1. Dados Gerais

Freguesia Santa Maria

Rua dos Celeiros de Santa Maria **N.º** 5 **a** 5A
N.º **a**
N.º **a**
N.º **a**

Número de Proprietários 3
Número de Locatários 3

Situação Actual do Edificio: Em Obras ☐
Devoluto Integral ☐

Classificação Imóvel Acompanhament
Sentido Tipológico Corrente
Época de Construção 1971-2000
Estado de Conservação Bom
N.º Pisos (Acima da Cota de Soleira) 3
Área de Implantação (m2) 97
Área Bruta de Construção (m2) 290

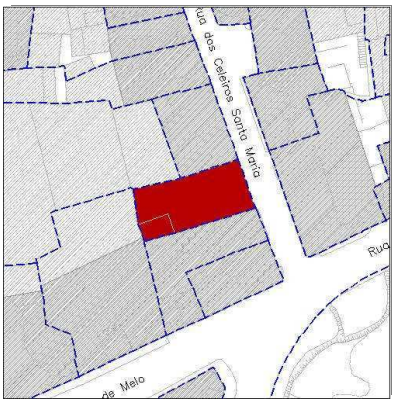

Escala: 1/ 1000

2. Dados Tipológicos

Fracções

Tipo de Organização Fracção por Pisc
Número Total de Fracções 3

Distribuição Funcional:

Devoluta	0		
Habitação	2		
Serviços	0	**Tipo de Serviço**	
Comércio	1	**Tipo de Comércio**	Restauração - Restaurante
Equipamento	0	**Tipo de Equipamento**	
Indústria	0	**Tipo de Indústria**	
Armazém	0	**Tipo de Armazém**	
Serviços Públicos	0	**Tipo de Serv. Público**	
		Tipo de Hotelaria	
		Tipo de Associação	

Síntese de Funções

Cave
Rés-do-Chão Comércio
1.º Andar Habitação
2.º Andar Habitação
3.º Andar
4.º Andar e Subsequentes
Sótão
Garagem ☐
Tipo de Utilização
Piso

Observações

FICHA DO EDIFICADO

Nome do Inquiridor: DOT - CMTV
Código de Georeferenciação: 2008I
Grau de Protecção do Plano: 02
Código do Quarteirão: 20
Código da Parcela: 2008
Código do Edificio: I

1. Dados Gerais

Freguesia: Santa Maria

Rua dos Celeiros de Santa Maria N.º 7 a 7B
N.º a
N.º a
N.º a

Número de Proprietários: 1
Número de Locatários: 5

Situação Actual do Edificio: Em Obras ☐ Devoluto Integral ☐

Classificação: Imóvel Acompanhament
Sentido Tipológico: Corrente
Época de Construção: 1971-2000
Estado de Conservação: Bom
N.º Pisos (Acima da Cota de Soleira): 3
Área de Implantação (m2): 82
Área Bruta de Construção (m2): 246

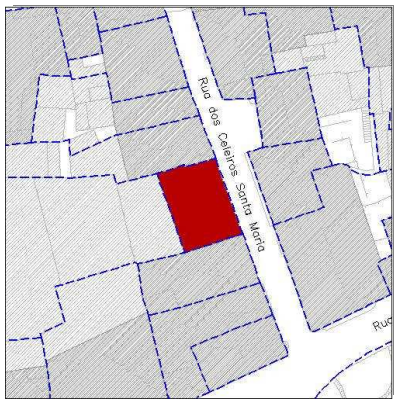

Escala: 1/ 1000

2. Dados Tipológicos

Fracções

Tipo de Organização: Várias Fracções por Pis
Número Total de Fracções: 5

Distribuição Funcional:

Devoluta	0		
Habitação	0		
Serviços	5	Tipo de Serviço	
Comércio	0	Tipo de Comércio	
Equipamento	0	Tipo de Equipamento	
Indústria	0	Tipo de Indústria	
Armazém	0	Tipo de Armazém	
Serviços Públicos	0	Tipo de Serv. Público	
		Tipo de Hotelaria	
		Tipo de Associação	

Síntese de Funções

Cave	
Rés-do-Chão	Serviço
1.º Andar	Serviço
2.º Andar	Serviço
3.º Andar	
4.º Andar e Subsequentes	
Sótão	
Garagem ☐	
Tipo de Utilização	
Piso	

Observações

FICHA DO EDIFICADO

Nome do Inquiridor	DOT - CMTV	**Código do Quarteirão**	20
Código de Georeferenciação	2009J	**Código da Parcela**	2009
Grau de Protecção do Plano	02	**Código do Edificio**	J

1. Dados Gerais

Freguesia Santa Maria

Rua dos Celeiros de Santa Maria **N.º** 9 **a** 9A

N.º **a**

N.º **a**

N.º **a**

Número de Proprietários 1

Número de Locatários 3

Situação Actual do Edificio: Em Obras ☐

Devoluto Integral ☐

Classificação Imóvel Acompanhament

Sentido Tipológico Corrente

Época de Construção 1900-1920

Estado de Conservação Mau

N.º Pisos (Acima da Cota de Soleira) 3

Área de Implantação (m2) 66

Área Bruta de Construção (m2) 198

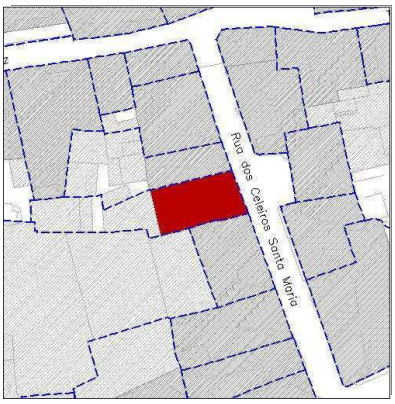

Escala: **1/ 1000**

2. Dados Tipológicos

Fracções

Tipo de Organização Fracção por Pisc

Número Total de Fracções 3

Distribuição Funcional:

Devoluta	2		
Habitação	0		
Serviços	0	**Tipo de Serviço**	
Comércio	0	**Tipo de Comércio**	
Equipamento	0	**Tipo de Equipamento**	
Indústria	0	**Tipo de Indústria**	
Armazém	1	**Tipo de Armazém**	
Serviços Públicos	0	**Tipo de Serv. Público**	
		Tipo de Hotelaria	
		Tipo de Associação	

Síntese de Funções

Cave	
Rés-do-Chão	Armazém
1.º Andar	Devoluta
2.º Andar	Devoluta
3.º Andar	
4.º Andar e Subsequentes	
Sótão	
Garagem	☐
Tipo de Utilização	
Piso	

Observações

PLANO DE PORMENOR DE REABILITAÇÃO DO CENTRO HISTÓRICO DE TORRES VEDRAS

FICHA DO EDIFICADO

Nome do Inquiridor: DOT - CMTV
Código de Georeferenciação: 2010L
Grau de Protecção do Plano: 02

Código do Quarteirão: 20
Código da Parcela: 2010
Código do Edificio: L

1. Dados Gerais

Freguesia: Santa Maria

Rua dos Celeiros de Santa Maria N.º 11 a 11A
N.º a
N.º a
N.º a

Número de Proprietários: 1
Número de Locatários: 3

Situação Actual do Edificio: Em Obras ☐
Devoluto Integral ☐

Classificação: Imóvel Acompanhament
Sentido Tipológico: Corrente
Época de Construção: 1900-1920
Estado de Conservação: Mau
N.º Pisos (Acima da Cota de Soleira): 3
Área de Implantação (m2): 42
Área Bruta de Construção (m2): 126

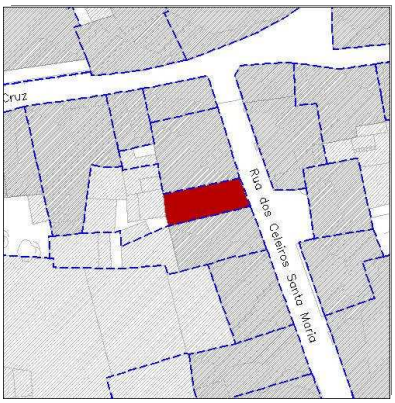

Escala: 1/ 1000

2. Dados Tipológicos

Fracções

Tipo de Organização: Fracção por Pisc
Número Total de Fracções: 3

Distribuição Funcional:

Devoluta	0		
Habitação	2		
Serviços	0	Tipo de Serviço	
Comércio	1	Tipo de Comércio	aração de Electrodoméstico
Equipamento	0	Tipo de Equipamento	
Indústria	0	Tipo de Indústria	
Armazém	0	Tipo de Armazém	
Serviços Públicos	0	Tipo de Serv. Público	
		Tipo de Hotelaria	
		Tipo de Associação	

Síntese de Funções

Cave:
Rés-do-Chão: Comércio
1.º Andar: Habitação
2.º Andar: Habitação
3.º Andar:
4.º Andar e Subsequentes:
Sótão:
Garagem ☐
Tipo de Utilização:
Piso:

Observações:

PLANO DE PORMENOR DE REABILITAÇÃO DO CENTRO HISTÓRICO DE TORRES VEDRAS

FICHA DO EDIFICADO

Nome do Inquiridor DOT - CMTV
Código de Georeferenciação 2011M
Grau de Protecção do Plano 02

Código do Quarteirão 20
Código da Parcela 2011
Código do Edificio M

1. Dados Gerais

Freguesia Santa Maria

Rua dos Celeiros de Santa Maria **N.º** 5 **a** 5A
N.º **a**
N.º **a**
N.º **a**

Número de Proprietários 1
Número de Locatários 3

Situação Actual do Edificio: Em Obras ☐
Devoluto Integral ☐

Classificação Imóvel Acompanhament
Sentido Tipológico Corrente
Época de Construção 1900-1920
Estado de Conservação Razoável
N.º Pisos (Acima da Cota de Soleira) 3
Área de Implantação (m2) 88
Área Bruta de Construção (m2) 264

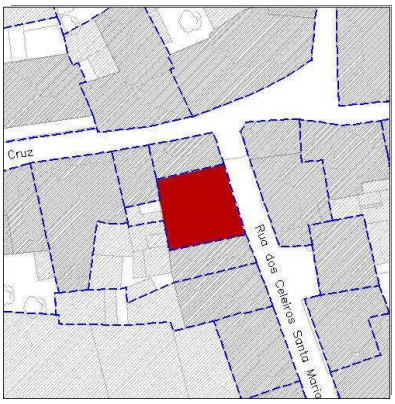

Escala: 1/ 1000

2. Dados Tipológicos

Fracções

Tipo de Organização
Número Total de Fracções 3

Distribuição Funcional:

Devoluta	0		
Habitação	2		
Serviços	0	**Tipo de Serviço**	
Comércio	1	**Tipo de Comércio**	Restauração - Bar
Equipamento	0	**Tipo de Equipamento**	
Indústria	0	**Tipo de Indústria**	
Armazém	0	**Tipo de Armazém**	
Serviços Públicos	0	**Tipo de Serv. Público**	
		Tipo de Hotelaria	
		Tipo de Associação	

Síntese de Funções

Cave
Rés-do-Chão Comércio
1.º Andar Habitação
2.º Andar Habitação
3.º Andar
4.º Andar e Subsequentes
Sótão
Garagem ☐
Tipo de Utilização
Piso

Observações

FICHA DO EDIFICADO

Nome do Inquiridor: DOT - CMTV
Código de Georeferenciação: 2012M1
Grau de Protecção do Plano: 02
Código do Quarteirão: 20
Código da Parcela: 2012
Código do Edificio: M1

1. Dados Gerais

Freguesia: Santa Maria

Rua dos Celeiros de Santa Maria N.º 13 a 13C
Rua da Cruz N.º 5 a 5A
N.º a
N.º a

Número de Proprietários: 1
Número de Locatários: 1

Situação Actual do Edificio: Em Obras ☐ Devoluto Integral ☐

Classificação: Imóvel Acompanhament
Sentido Tipológico: Corrente
Época de Construção: 1900-1920
Estado de Conservação: Razoável
N.º Pisos (Acima da Cota de Soleira): 3
Área de Implantação (m2): 38
Área Bruta de Construção (m2): 114

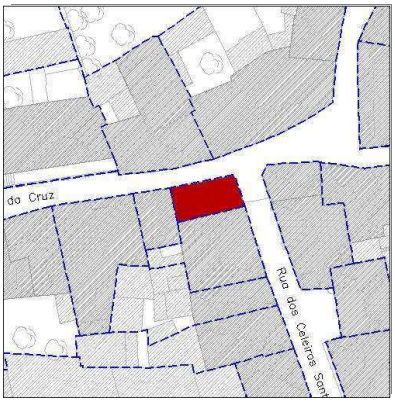

Escala: 1/ 1000

2. Dados Tipológicos

Fracções

Tipo de Organização: Fracção por Pisc
Número Total de Fracções: 2

Distribuição Funcional:

Devoluta	0		
Habitação	1		
Serviços	0	Tipo de Serviço	
Comércio	0	Tipo de Comércio	
Equipamento	0	Tipo de Equipamento	
Indústria	0	Tipo de Indústria	
Armazém	1	Tipo de Armazém	
Serviços Públicos	0	Tipo de Serv. Público	
		Tipo de Hotelaria	
		Tipo de Associação	

Síntese de Funções

Cave	
Rés-do-Chão	Armazém
1.º Andar	Habitação
2.º Andar	Habitação
3.º Andar	
4.º Andar e Subsequentes	
Sótão	
Garagem ☐	
Tipo de Utilização	
Piso	

Observações

PLANO DE PORMENOR DE REABILITAÇÃO DO CENTRO HISTÓRICO DE TORRES VEDRAS

FICHA DO EDIFICADO

Nome do Inquiridor: DOT - CMTV
Código de Georeferenciação: 2013N
Grau de Protecção do Plano: 02

Código do Quarteirão: 20
Código da Parcela: 2013
Código do Edificio: N

1. Dados Gerais

Freguesia: Santa Maria

Rua da Cruz N.º 7 a 7A
N.º a
N.º a
N.º a

Número de Proprietários: 0
Número de Locatários: 0

Situação Actual do Edificio: Em Obras ☐
Devoluto Integral ☐

Classificação: Imóvel Acompanhament
Sentido Tipológico: Corrente
Época de Construção: 1900-1920
Estado de Conservação: Razoável
N.º Pisos (Acima da Cota de Soleira): 3
Área de Implantação (m2): 35
Área Bruta de Construção (m2): 104

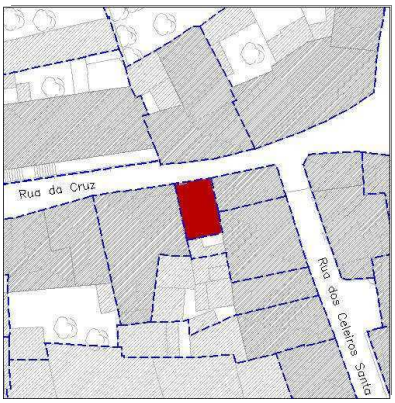

Escala: 1/ 1000

2. Dados Tipológicos

Fracções

Tipo de Organização: Duplex
Número Total de Fracções: 2

Distribuição Funcional:

Devoluta	0		
Habitação	2		
Serviços	0	Tipo de Serviço	
Comércio	0	Tipo de Comércio	
Equipamento	0	Tipo de Equipamento	
Indústria	0	Tipo de Indústria	
Armazém	0	Tipo de Armazém	
Serviços Públicos	0	Tipo de Serv. Público	
		Tipo de Hotelaria	
		Tipo de Associação	

Síntese de Funções

Cave:
Rés-do-Chão: Habitação
1.º Andar: Habitação
2.º Andar: Habitação
3.º Andar:
4.º Andar e Subsequentes:
Sótão:
Garagem ☐
Tipo de Utilização:
Piso:

Observações:

FICHA DO EDIFICADO

Nome do Inquiridor	DOT - CMTV	**Código do Quarteirão**	20
Código de Georeferenciação	2014O	**Código da Parcela**	2014
Grau de Protecção do Plano	02	**Código do Edificio**	O

1. Dados Gerais

Freguesia Santa Maria

Rua da Cruz **N.º** 9 **a**

N.º **a**

N.º **a**

N.º **a**

Número de Proprietários 1

Número de Locatários 1

Situação Actual do Edificio: Em Obras ☐

Devoluto Integral ☐

Classificação Imóvel de Qualidade

Sentido Tipológico Corrente

Época de Construção 1971-2000

Estado de Conservação Bom

N.º Pisos (Acima da Cota de Soleira) 2

Área de Implantação (m2) 137

Área Bruta de Construção (m2) 274

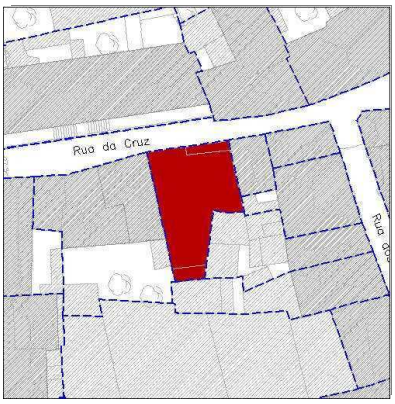

Escala: **1/ 1000**

2. Dados Tipológicos

Fracções

Tipo de Organização Duplex

Número Total de Fracções 1

Distribuição Funcional:

Devoluta	0		
Habitação	0		
Serviços	0	**Tipo de Serviço**	
Comércio	0	**Tipo de Comércio**	
Equipamento	1	**Tipo de Equipamento**	Cultura
Indústria	0	**Tipo de Indústria**	
Armazém	0	**Tipo de Armazém**	
Serviços Públicos	0	**Tipo de Serv. Público**	
		Tipo de Hotelaria	
		Tipo de Associação	

Síntese de Funções

Cave	
Rés-do-Chão	Equipamentc
1.º Andar	Equipamentc
2.º Andar	
3.º Andar	
4.º Andar e Subsequentes	
Sótão	Equipamentc
Garagem	☐
Tipo de Utilização	
Piso	

Observações

PLANO DE PORMENOR DE REABILITAÇÃO DO CENTRO HISTÓRICO DE TORRES VEDRAS

FICHA DO EDIFICADO

Nome do Inquiridor DOT - CMTV

Código de Georeferenciação 2015P

Grau de Protecção do Plano 02

Código do Quarteirão 20

Código da Parcela 2015

Código do Edificio P

1. Dados Gerais

Freguesia Santa Maria

Rua da Cruz **N.º** 11A **a**

N.º **a**

N.º **a**

N.º **a**

Número de Proprietários 1

Número de Locatários 1

Situação Actual do Edificio: Em Obras ☑

Devoluto Integral ☐

Classificação Imóvel Acompanhament

Sentido Tipológico Corrente

Época de Construção 1900-1920

Estado de Conservação Em Obras

N.º Pisos (Acima da Cota de Soleira) 2

Área de Implantação (m2) 60

Área Bruta de Construção (m2) 121

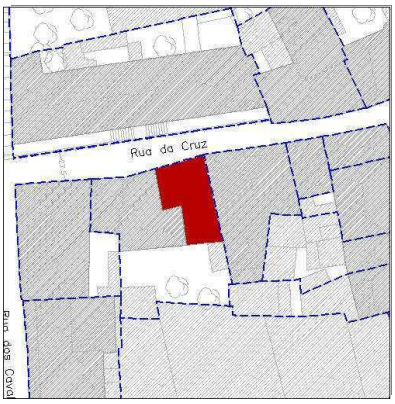

Escala: **1/ 1000**

2. Dados Tipológicos

Fracções

Tipo de Organização Fracção por Pisc

Número Total de Fracções 2

Distribuição Funcional:

Devoluta	2		
Habitação	0		
Serviços	0	**Tipo de Serviço**	
Comércio	0	**Tipo de Comércio**	
Equipamento	0	**Tipo de Equipamento**	
Indústria	0	**Tipo de Indústria**	
Armazém	0	**Tipo de Armazém**	
Serviços Públicos	0	**Tipo de Serv. Público**	
		Tipo de Hotelaria	
		Tipo de Associação	

Síntese de Funções

Cave

Rés-do-Chão Devoluta

1.º Andar Devoluta

2.º Andar

3.º Andar

4.º Andar e Subsequentes

Sótão

Garagem ☐

Tipo de Utilização

Piso

Observações

PLANO DE PORMENOR DE REABILITAÇÃO DO CENTRO HISTÓRICO DE TORRES VEDRAS

FICHA DO EDIFICADO

Nome do Inquiridor: DOT - CMTV

Código de Georeferenciação: 2015Q

Grau de Protecção do Plano: 02

Código do Quarteirão: 20

Código da Parcela: 2015

Código do Edificio: Q

1. Dados Gerais

Freguesia: Santa Maria

Rua da Cruz N.º a

N.º a

N.º a

N.º a

Número de Proprietários: 1

Número de Locatários: 1

Situação Actual do Edificio: Em Obras ☐

Devoluto Integral ☑

Classificação: Imóvel Acompanhament

Sentido Tipológico: Corrente

Época de Construção: 1900-1920

Estado de Conservação: Em Obras

N.º Pisos (Acima da Cota de Soleira): 3

Área de Implantação (m2): 91

Área Bruta de Construção (m2): 272

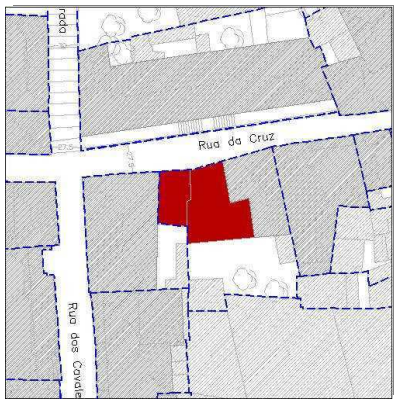

Escala: 1/ 1000

2. Dados Tipológicos

Fracções

Tipo de Organização: Sem Fracções

Número Total de Fracções: 3

Distribuição Funcional:

Devoluta	3		
Habitação	0		
Serviços	0	Tipo de Serviço	
Comércio	0	Tipo de Comércio	Restauração - Bar
Equipamento	0	Tipo de Equipamento	
Indústria	0	Tipo de Indústria	
Armazém	0	Tipo de Armazém	
Serviços Públicos	0	Tipo de Serv. Público	
		Tipo de Hotelaria	
		Tipo de Associação	

Síntese de Funções

Cave

Rés-do-Chão: Devoluta

1.º Andar: Devoluta

2.º Andar: Devoluta

3.º Andar

4.º Andar e Subsequentes

Sótão

Garagem ☐

Tipo de Utilização

Piso

Observações

FICHA DO EDIFICADO

Nome do Inquiridor DOT - CMTV
Código de Georeferenciação 2016R
Grau de Protecção do Plano 02

Código do Quarteirão 20
Código da Parcela 2016
Código do Edificio R

1. Dados Gerais

Freguesia Santa Maria

Rua da Cruz N.º 13 a 13A
Rua dos Cavaleiros da Espora Dourad N.º 22 a 22A
N.º a
N.º a

Número de Proprietários 1
Número de Locatários 0

Situação Actual do Edificio: Em Obras ☐
Devoluto Integral ☑

Classificação Imóvel Acompanhament
Sentido Tipológico Corrente
Época de Construção 1900-1920
Estado de Conservação Razoável
N.º Pisos (Acima da Cota de Soleira) 2
Área de Implantação (m2) 139
Área Bruta de Construção (m2) 277

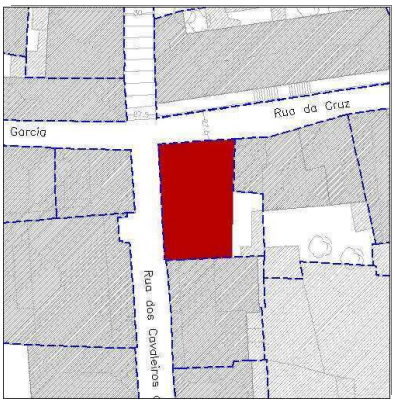

Escala: 1/ 1000

2. Dados Tipológicos

Fracções

Tipo de Organização Duplex
Número Total de Fracções 1

Distribuição Funcional:

Devoluta	1		
Habitação	0		
Serviços	0	Tipo de Serviço	
Comércio	0	Tipo de Comércio	
Equipamento	0	Tipo de Equipamento	
Indústria	0	Tipo de Indústria	
Armazém	0	Tipo de Armazém	
Serviços Públicos	0	Tipo de Serv. Público	
		Tipo de Hotelaria	
		Tipo de Associação	

Síntese de Funções

Cave	
Rés-do-Chão	Devoluta
1.º Andar	Devoluta
2.º Andar	
3.º Andar	
4.º Andar e Subsequentes	
Sótão	
Garagem ☐	
Tipo de Utilização	
Piso	

Observações

FICHA DO EDIFICADO

Nome do Inquiridor DOT - CMTV
Código de Georeferenciação 2017S
Grau de Protecção do Plano 02

Código do Quarteirão 20
Código da Parcela 2017
Código do Edificio S

1. Dados Gerais

Freguesia Santa Maria

Rua dos Cavaleiros da Espora Dourad **N.º** 20 **a** 20B
N.º **a**
N.º **a**
N.º **a**

Número de Proprietários 1
Número de Locatários 3

Situação Actual do Edificio: Em Obras ☐
Devoluto Integral ☐

Classificação Imóvel Acompanhament
Sentido Tipológico Corrente
Época de Construção 1941-1970
Estado de Conservação Razoável
N.º Pisos (Acima da Cota de Soleira) 3
Área de Implantação (m2) 147
Área Bruta de Construção (m2) 440

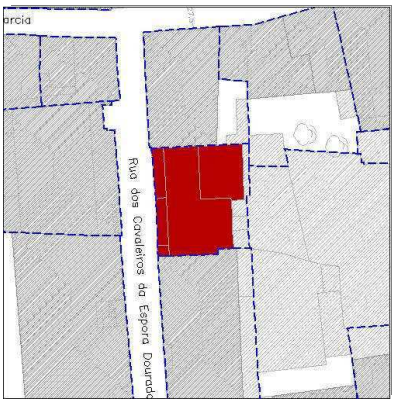

Escala: 1/ 1000

2. Dados Tipológicos

Fracções

Tipo de Organização Várias Fracções por Pis
Número Total de Fracções 6

Distribuição Funcional:

Devoluta	0		
Habitação	5		
Serviços	0	**Tipo de Serviço**	
Comércio	0	**Tipo de Comércio**	
Equipamento	0	**Tipo de Equipamento**	
Indústria	0	**Tipo de Indústria**	
Armazém	1	**Tipo de Armazém**	
Serviços Públicos	0	**Tipo de Serv. Público**	
		Tipo de Hotelaria	
		Tipo de Associação	

Síntese de Funções

Cave
Rés-do-Chão Habitação e Armazém
1.º Andar Habitação
2.º Andar Habitação
3.º Andar
4.º Andar e Subsequentes
Sótão
Garagem ☐
Tipo de Utilização
Piso

Observações

FICHA DO EDIFICADO

Nome do Inquiridor	DOT - CMTV	**Código do Quarteirão**	20
Código de Georeferenciação	2018T	**Código da Parcela**	2018
Grau de Protecção do Plano	02	**Código do Edificio**	T

1. Dados Gerais

Freguesia Santa Maria

Rua dos Cavaleiros da Espora Dourad **N.º** 18 **a**

N.º **a**

N.º **a**

N.º **a**

Número de Proprietários 1

Número de Locatários 5

Situação Actual do Edificio: Em Obras ☐

Devoluto Integral ☐

Classificação Imóvel Dissonante

Sentido Tipológico Corrente

Época de Construção 1941-1970

Estado de Conservação Bom

N.º Pisos (Acima da Cota de Soleira) 3

Área de Implantação (m2) 246

Área Bruta de Construção (m2) 739

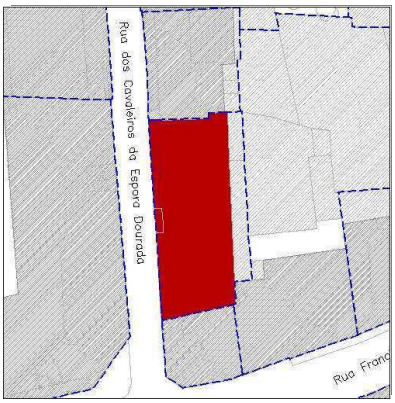

Escala: **1/ 1000**

2. Dados Tipológicos

Fracções

Tipo de Organização Várias Fracções por Pis

Número Total de Fracções 5

Distribuição Funcional:

Devoluta	0		
Habitação	4		
Serviços	0	**Tipo de Serviço**	
Comércio	0	**Tipo de Comércio**	
Equipamento	0	**Tipo de Equipamento**	
Indústria	0	**Tipo de Indústria**	
Armazém	1	**Tipo de Armazém**	
Serviços Públicos	0	**Tipo de Serv. Público**	
		Tipo de Hotelaria	
		Tipo de Associação	

Síntese de Funções

Cave	
Rés-do-Chão	Armazém
1.º Andar	Habitação
2.º Andar	Habitação
3.º Andar	
4.º Andar e Subsequentes	
Sótão	
Garagem ☐	
Tipo de Utilização	
Piso	

Observações

Q21

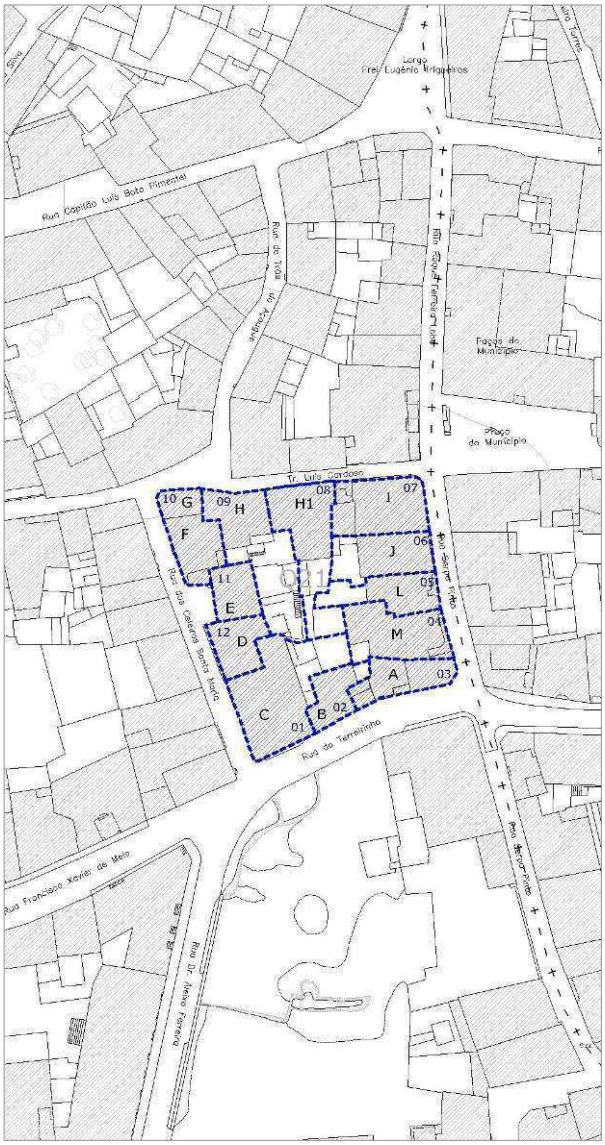
Largo Frei Lugênio Nogueiras
Rua Capitão Luís Boto Pimentel
Rua do Trôa do Aguiar
Rua Roque Ferreira Lobo
Paços do Município
Praça do Município
Tr. Luís Cardoso
Rua Serpa Pinto
Rua dos Celeiros Santa Maria
Rua do Terreirinho
Rua Francisco Xavier de Melo
Rua Dr. Alexo Ferreira
10 G
09 H
H1 08
I 07
F
J 06
11
L 05
E
12 D
M 04
A 03
C
B 02
01

PLANO DE PORMENOR DE REABILITAÇÃO DO CENTRO HISTÓRICO DE TORRES VEDRAS

FICHA DO EDIFICADO

Nome do Inquiridor DOT - CMTV

Código de Georeferenciação 2101C

Grau de Protecção do Plano 02

Código do Quarteirão 21

Código da Parcela 2101

Código do Edificio C

1. Dados Gerais

Freguesia Santa Maria

Rua do Terreirinho **N.º** 6 **a** 6A

Rua dos Celeiros de Santa Maria **N.º** 2 **a** 2A

N.º **a**

N.º **a**

Número de Proprietários 1

Número de Locatários 1

Situação Actual do Edificio: Em Obras ☐

Devoluto Integral ☐

Classificação Imóvel Acompanhament

Sentido Tipológico Corrente

Época de Construção 1900-1920

Estado de Conservação Mau

N.º Pisos (Acima da Cota de Soleira) 2

Área de Implantação (m2) 181

Área Bruta de Construção (m2) 362

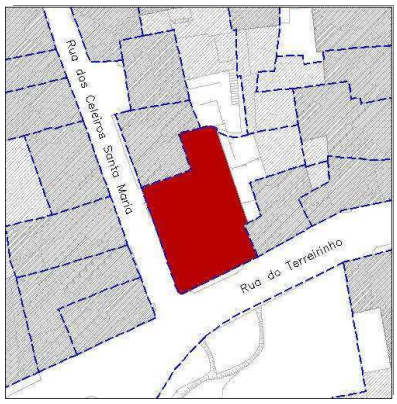

Escala: 1/ 1000

2. Dados Tipológicos

Fracções

Tipo de Organização Fracção por Pisc

Número Total de Fracções 2

Distribuição Funcional:

Devoluta	1		
Habitação	0		
Serviços	0	**Tipo de Serviço**	
Comércio	1	**Tipo de Comércio**	Supermercadc
Equipamento	0	**Tipo de Equipamento**	
Indústria	0	**Tipo de Indústria**	
Armazém	0	**Tipo de Armazém**	
Serviços Públicos	0	**Tipo de Serv. Público**	
		Tipo de Hotelaria	
		Tipo de Associação	

Síntese de Funções

Cave

Rés-do-Chão Comércio

1.º Andar Devoluta

2.º Andar

3.º Andar

4.º Andar e Subsequentes

Sótão

Garagem ☐

Tipo de Utilização

Piso

Observações

FICHA DO EDIFICADO

Nome do Inquiridor DOT - CMTV
Código de Georeferenciação 2102B
Grau de Protecção do Plano 02

Código do Quarteirão 21
Código da Parcela 2102
Código do Edificio B

1. Dados Gerais

Freguesia Santa Maria

Rua do Terreirinho **N.º** 4 **a**
N.º **a**
N.º **a**
N.º **a**

Número de Proprietários 0
Número de Locatários 0

Situação Actual do Edificio: Em Obras ☐
Devoluto Integral ☐

Classificação Imóvel Acompanhament
Sentido Tipológico Corrente
Época de Construção 1900-1920
Estado de Conservação Bom
N.º Pisos (Acima da Cota de Soleira) 2
Área de Implantação (m2) 63
Área Bruta de Construção (m2) 126

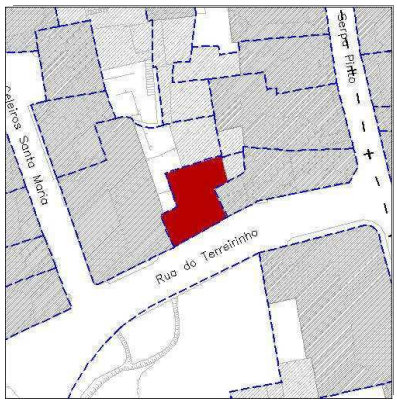

Escala: 1/ 1000

2. Dados Tipológicos

Fracções

Tipo de Organização Várias Fracções por Pis
Número Total de Fracções 3

Distribuição Funcional:

Devoluta	0		
Habitação	0		
Serviços	0	**Tipo de Serviço**	
Comércio	2	**Tipo de Comércio**	Cabeleireira; Escritóric
Equipamento	0	**Tipo de Equipamento**	
Indústria	0	**Tipo de Indústria**	
Armazém	1	**Tipo de Armazém**	
Serviços Públicos	0	**Tipo de Serv. Público**	
		Tipo de Hotelaria	
		Tipo de Associação	

Síntese de Funções

Cave
Rés-do-Chão Comércio
1.º Andar Comércio e Armazén
2.º Andar
3.º Andar
4.º Andar e Subsequentes
Sótão
Garagem ☐
Tipo de Utilização
Piso

Observações

FICHA DO EDIFICADO

Nome do Inquiridor DOT - CMTV
Código de Georeferenciação 2103A
Grau de Protecção do Plano 02

Código do Quarteirão 21
Código da Parcela 2103
Código do Edificio A

1. Dados Gerais

Freguesia Santa Maria

Rua do Terreirinho N.º 2 a
Rua Serpa Pinto N.º a
N.º a
N.º a

Número de Proprietários 1
Número de Locatários 5

Situação Actual do Edificio: Em Obras ☐
Devoluto Integral ☐

Classificação Imóvel Acompanhament
Sentido Tipológico Corrente
Época de Construção 1971-2000
Estado de Conservação Bom
N.º Pisos (Acima da Cota de Soleira) 3
Área de Implantação (m2) 92
Área Bruta de Construção (m2) 277

Escala: 1/ 1000

2. Dados Tipológicos

Fracções

Tipo de Organização Várias Fracções por Pis
Número Total de Fracções 5

Distribuição Funcional:

Devoluta	0		
Habitação	3		
Serviços	0	Tipo de Serviço	
Comércio	2	Tipo de Comércio	Roupa; Louça
Equipamento	0	Tipo de Equipamento	
Indústria	0	Tipo de Indústria	
Armazém	0	Tipo de Armazém	
Serviços Públicos	0	Tipo de Serv. Público	
		Tipo de Hotelaria	
		Tipo de Associação	

Síntese de Funções

Cave	
Rés-do-Chão	Comércio
1.º Andar	Habitação
2.º Andar	Habitação
3.º Andar	
4.º Andar e Subsequentes	
Sótão	Habitação
Garagem	☐
Tipo de Utilização	
Piso	

Observações

PLANO DE PORMENOR DE REABILITAÇÃO DO CENTRO HISTÓRICO DE TORRES VEDRAS

FICHA DO EDIFICADO

Nome do Inquiridor DOT - CMTV

Código de Georeferenciação 2104M

Grau de Protecção do Plano 02

Código do Quarteirão 21

Código da Parcela 2104

Código do Edificio M

1. Dados Gerais

Freguesia Santa Maria

Rua Serpa Pinto N.º 25 a

N.º a

N.º a

N.º a

Número de Proprietários 1

Número de Locatários 3

Situação Actual do Edificio: Em Obras ☐

Devoluto Integral ☐

Classificação Imóvel Acompanhament

Sentido Tipológico Corrente

Época de Construção 1900-1920

Estado de Conservação Bom

N.º Pisos (Acima da Cota de Soleira) 3

Área de Implantação (m2) 134

Área Bruta de Construção (m2) 401

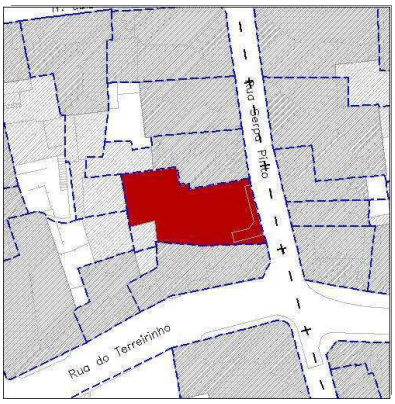

Escala: 1/ 1000

2. Dados Tipológicos

Fracções

Tipo de Organização Fracção por Pisc

Número Total de Fracções 3

Distribuição Funcional:

Devoluta	0		
Habitação	2		
Serviços	0	**Tipo de Serviço**	
Comércio	1	**Tipo de Comércio**	Pronto a Vestir
Equipamento	0	**Tipo de Equipamento**	
Indústria	0	**Tipo de Indústria**	
Armazém	0	**Tipo de Armazém**	
Serviços Públicos	0	**Tipo de Serv. Público**	
		Tipo de Hotelaria	
		Tipo de Associação	

Síntese de Funções

Cave

Rés-do-Chão Comércio

1.º Andar Habitação

2.º Andar Habitação

3.º Andar

4.º Andar e Subsequentes

Sótão Habitação

Garagem ☐

Tipo de Utilização

Piso

Observações

FICHA DO EDIFICADO

Nome do Inquiridor DOT - CMTV
Código de Georeferenciação 2105L
Grau de Protecção do Plano 02

Código do Quarteirão 21
Código da Parcela 2105
Código do Edificio L

1. Dados Gerais

Freguesia Santa Maria

Rua Serpa Pinto N.º 27 a 27A
N.º a
N.º a
N.º a

Número de Proprietários 1
Número de Locatários 1

Situação Actual do Edificio: Em Obras ☐
Devoluto Integral ☐

Classificação Imóvel Acompanhament
Sentido Tipológico Corrente
Época de Construção 1900-1920
Estado de Conservação Razoável
N.º Pisos (Acima da Cota de Soleira) 3
Área de Implantação (m2) 72
Área Bruta de Construção (m2) 216

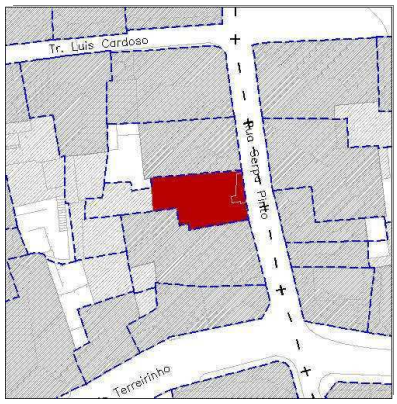

Escala: 1/ 1000

2. Dados Tipológicos

Fracções

Tipo de Organização Fracção por Pisc
Número Total de Fracções 3

Distribuição Funcional:

Devoluta	2		
Habitação	0		
Serviços	0	Tipo de Serviço	
Comércio	1	Tipo de Comércio	Sapataria
Equipamento	0	Tipo de Equipamento	
Indústria	0	Tipo de Indústria	
Armazém	0	Tipo de Armazém	
Serviços Públicos	0	Tipo de Serv. Público	
		Tipo de Hotelaria	
		Tipo de Associação	

Síntese de Funções

Cave
Rés-do-Chão Comércio
1.º Andar Devoluta
2.º Andar Devoluta
3.º Andar
4.º Andar e Subsequentes
Sótão
Garagem ☐
Tipo de Utilização
Piso

Observações

PLANO DE PORMENOR DE REABILITAÇÃO DO CENTRO HISTÓRICO DE TORRES VEDRAS

FICHA DO EDIFICADO

Nome do Inquiridor: DOT - CMTV

Código de Georeferenciação: 2106J

Grau de Protecção do Plano: 02

Código do Quarteirão: 21

Código da Parcela: 2106

Código do Edificio: J

1. Dados Gerais

Freguesia: Santa Maria

Rua Serpa Pinto N.º 29 a 29A

N.º a

N.º a

N.º a

Número de Proprietários: 1

Número de Locatários: 2

Situação Actual do Edificio: Em Obras ☐

Devoluto Integral ☐

Classificação: Imóvel Acompanhament

Sentido Tipológico: Corrente

Época de Construção: Séc. XIX

Estado de Conservação: Razoável

N.º Pisos (Acima da Cota de Soleira): 3

Área de Implantação (m2): 86

Área Bruta de Construção (m2): 258

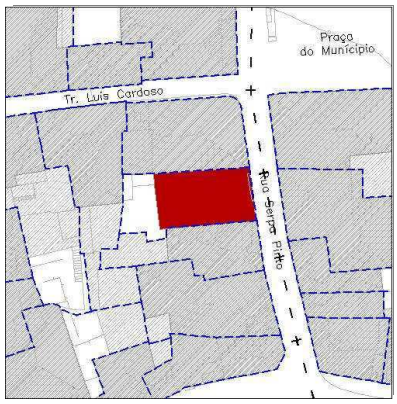

Escala: 1/ 1000

2. Dados Tipológicos

Fracções

Tipo de Organização: Fracção por Pisc

Número Total de Fracções: 3

Distribuição Funcional:

Devoluta	0		
Habitação	2		
Serviços	0	Tipo de Serviço	
Comércio	1	Tipo de Comércio	Artesanato
Equipamento	0	Tipo de Equipamento	
Indústria	0	Tipo de Indústria	
Armazém	0	Tipo de Armazém	
Serviços Públicos	0	Tipo de Serv. Público	
		Tipo de Hotelaria	
		Tipo de Associação	

Síntese de Funções

Cave:

Rés-do-Chão: Comércio

1.º Andar: Habitação

2.º Andar: Habitação

3.º Andar:

4.º Andar e Subsequentes:

Sótão:

Garagem ☐

Tipo de Utilização:

Piso:

Observações:



FICHA DO EDIFICADO

Nome do Inquiridor: DOT - CMTV
Código de Georeferenciação: 2107I
Grau de Protecção do Plano: 02
Código do Quarteirão: 21
Código da Parcela: 2107
Código do Edificio: I

1. Dados Gerais

Freguesia: Santa Maria

Rua Serpa Pinto — N.º 31 a
Travessa Luís Cardoso — N.º 1 a 1B
N.º a
N.º a

Número de Proprietários: 1
Número de Locatários: 1

Situação Actual do Edificio: Em Obras ☐ Devoluto Integral ☐

Classificação: Imóvel Acompanhament
Sentido Tipológico: Corrente
Época de Construção: 1900-1920
Estado de Conservação: Razoável
N.º Pisos (Acima da Cota de Soleira): 3
Área de Implantação (m2): 142
Área Bruta de Construção (m2): 427

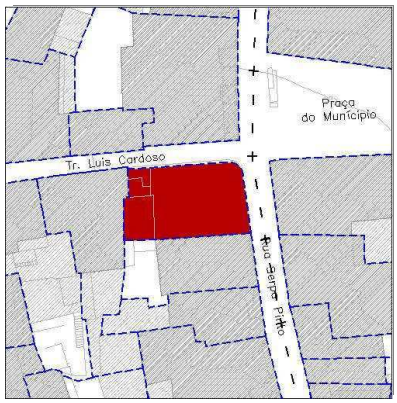

Escala: 1/ 1000

2. Dados Tipológicos

Fracções

Tipo de Organização: Duplex
Número Total de Fracções: 2

Distribuição Funcional:

Devoluta	0		
Habitação	0		
Serviços	0	Tipo de Serviço	
Comércio	1	Tipo de Comércio	
Equipamento	0	Tipo de Equipamento	
Indústria	0	Tipo de Indústria	
Armazém	0	Tipo de Armazém	
Serviços Públicos	1	Tipo de Serv. Público	Câmara Municipa
		Tipo de Hotelaria	
		Tipo de Associação	

Síntese de Funções

Cave	
Rés-do-Chão	Comércio
1.º Andar	Serviço
2.º Andar	Serviço
3.º Andar	
4.º Andar e Subsequentes	
Sótão	Armazém
Garagem ☐	
Tipo de Utilização	
Piso	

Observações

PLANO DE PORMENOR DE REABILITAÇÃO DO CENTRO HISTÓRICO DE TORRES VEDRAS

FICHA DO EDIFICADO

Nome do Inquiridor DOT - CMTV

Código de Georeferenciação 2108H1

Grau de Protecção do Plano 02

Código do Quarteirão 21

Código da Parcela 2108

Código do Edificio H1

1. Dados Gerais

Freguesia Santa Maria

Travessa Luís Cardoso **N.º** 3 **a** 3C

N.º **a**

N.º **a**

N.º **a**

Número de Proprietários 1

Número de Locatários 1

Situação Actual do Edificio: Em Obras ☐

Devoluto Integral ☐

Classificação Imóvel Acompanhament

Sentido Tipológico Corrente

Época de Construção <= Séc.XVIII

Estado de Conservação Razoável

N.º Pisos (Acima da Cota de Soleira) 2

Área de Implantação (m2) 115

Área Bruta de Construção (m2) 230

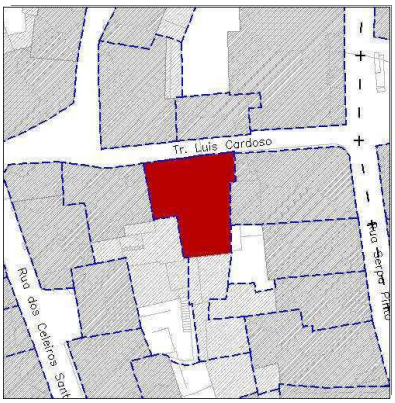

Escala: 1/ 1000

2. Dados Tipológicos

Fracções

Tipo de Organização Fracção por Pisc

Número Total de Fracções 2

Distribuição Funcional:

Devoluta	0		
Habitação	1		
Serviços	0	**Tipo de Serviço**	
Comércio	1	**Tipo de Comércio**	Restauração - Bai
Equipamento	0	**Tipo de Equipamento**	
Indústria	0	**Tipo de Indústria**	
Armazém	0	**Tipo de Armazém**	
Serviços Públicos	0	**Tipo de Serv. Público**	
		Tipo de Hotelaria	
		Tipo de Associação	

Síntese de Funções

Cave

Rés-do-Chão Comércio

1.º Andar Habitação

2.º Andar

3.º Andar

4.º Andar e Subsequentes

Sótão

Garagem ☐

Tipo de Utilização

Piso

Observações

PLANO DE PORMENOR DE REABILITAÇÃO DO CENTRO HISTÓRICO DE TORRES VEDRAS

FICHA DO EDIFICADO

Nome do Inquiridor: DOT - CMTV

Código de Georeferenciação: 2109H

Grau de Protecção do Plano: 02

Código do Quarteirão: 21

Código da Parcela: 2109

Código do Edificio: H

1. Dados Gerais

Freguesia: Santa Maria

Rua da Cruz N.º 1 a 1A

Travessa Luís Cardoso N.º 5 a 5A

N.º a

N.º a

Número de Proprietários: 0

Número de Locatários: 0

Situação Actual do Edificio: Em Obras ☐

Devoluto Integral ☐

Classificação: Imóvel Acompanhament

Sentido Tipológico: Corrente

Época de Construção: <= Séc.XVIII

Estado de Conservação: Bom

N.º Pisos (Acima da Cota de Soleira): 2

Área de Implantação (m2): 84

Área Bruta de Construção (m2): 167

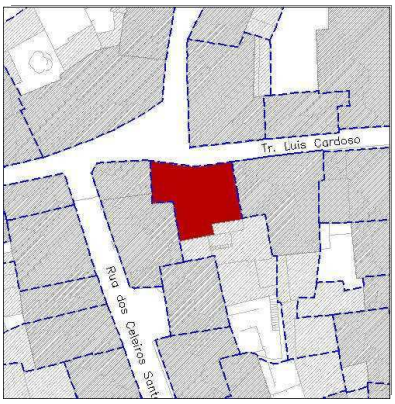

Escala: 1/ 1000

2. Dados Tipológicos

Fracções

Tipo de Organização: Duplex

Número Total de Fracções: 2

Distribuição Funcional:

Devoluta	0		
Habitação	2		
Serviços	0	Tipo de Serviço	
Comércio	0	Tipo de Comércio	
Equipamento	0	Tipo de Equipamento	
Indústria	0	Tipo de Indústria	
Armazém	0	Tipo de Armazém	
Serviços Públicos	0	Tipo de Serv. Público	
		Tipo de Hotelaria	
		Tipo de Associação	

Síntese de Funções

Cave	
Rés-do-Chão	Habitação
1.º Andar	Habitação
2.º Andar	
3.º Andar	
4.º Andar e Subsequentes	
Sótão	
Garagem ☐	
Tipo de Utilização	
Piso	

Observações

PLANO DE PORMENOR DE REABILITAÇÃO DO CENTRO HISTÓRICO DE TORRES VEDRAS

FICHA DO EDIFICADO

Nome do Inquiridor	DOT - CMTV	**Código do Quarteirão**	21
Código de Georeferenciação	2110F	**Código da Parcela**	2110
Grau de Protecção do Plano	02	**Código do Edificio**	F

1. Dados Gerais

Freguesia Santa Maria

Rua dos Celeiros de Santa Maria **N.º** 8 **a** 8A

N.º **a**

N.º **a**

N.º **a**

Número de Proprietários 1

Número de Locatários 1

Situação Actual do Edificio: Em Obras ☐

Devoluto Integral ☐

Classificação Imóvel Acompanhament

Sentido Tipológico Corrente

Época de Construção <= Séc.XVIII

Estado de Conservação Mau

N.º Pisos (Acima da Cota de Soleira) 2

Área de Implantação (m2) 86

Área Bruta de Construção (m2) 172

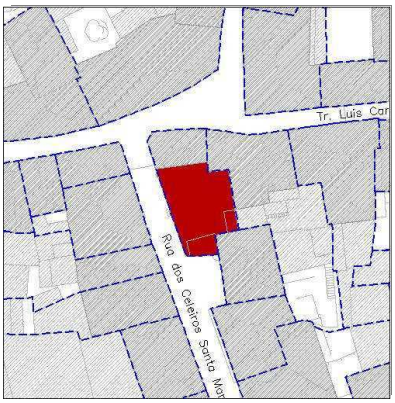

Escala: 1/ 1000

2. Dados Tipológicos

Fracções

Tipo de Organização Fracção por Pisc

Número Total de Fracções 2

Distribuição Funcional:

Devoluta	1		
Habitação	1		
Serviços	0	**Tipo de Serviço**	
Comércio	0	**Tipo de Comércio**	
Equipamento	0	**Tipo de Equipamento**	
Indústria	0	**Tipo de Indústria**	
Armazém	0	**Tipo de Armazém**	
Serviços Públicos	0	**Tipo de Serv. Público**	
		Tipo de Hotelaria	
		Tipo de Associação	

Síntese de Funções

Cave	
Rés-do-Chão	Devoluta
1.º Andar	Habitação
2.º Andar	
3.º Andar	
4.º Andar e Subsequentes	
Sótão	
Garagem	☐
Tipo de Utilização	
Piso	

Observações

PLANO DE PORMENOR DE REABILITAÇÃO DO CENTRO HISTÓRICO DE TORRES VEDRAS

FICHA DO EDIFICADO

Nome do Inquiridor DOT - CMTV

Código de Georeferenciação 2110G

Grau de Protecção do Plano 02

Código do Quarteirão 21

Código da Parcela 2110

Código do Edificio G

1. Dados Gerais

Freguesia Santa Maria

Rua dos Celeiros de Santa Maria **N.º** 3 **a** 3B

Rua da Cruz **N.º** 3 **a**

N.º **a**

N.º **a**

Número de Proprietários 1

Número de Locatários 2

Situação Actual do Edificio: Em Obras ☐

Devoluto Integral ☐

Classificação Imóvel Acompanhament

Sentido Tipológico Corrente

Época de Construção <= Séc.XVIII

Estado de Conservação Mau

N.º Pisos (Acima da Cota de Soleira) 2

Área de Implantação (m2) 32

Área Bruta de Construção (m2) 65

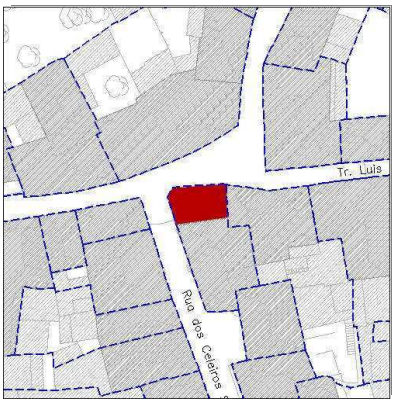

Escala: 1/ 1000

2. Dados Tipológicos

Fracções

Tipo de Organização Várias Fracções por Pis

Número Total de Fracções 2

Distribuição Funcional:

Devoluta	1		
Habitação	0		
Serviços	1	**Tipo de Serviço**	
Comércio	0	**Tipo de Comércio**	
Equipamento	0	**Tipo de Equipamento**	
Indústria	0	**Tipo de Indústria**	
Armazém	0	**Tipo de Armazém**	
Serviços Públicos	0	**Tipo de Serv. Público**	
		Tipo de Hotelaria	
		Tipo de Associação	

Síntese de Funções

Cave

Rés-do-Chão Devoluta

1.º Andar Serviço

2.º Andar

3.º Andar

4.º Andar e Subsequentes

Sótão

Garagem ☐

Tipo de Utilização

Piso

Observações

FICHA DO EDIFICADO

Nome do Inquiridor DOT - CMTV
Código de Georeferenciação 2111E
Grau de Protecção do Plano 02

Código do Quarteirão 21
Código da Parcela 2111
Código do Edificio E

1. Dados Gerais

Freguesia Santa Maria

Rua dos Celeiros de Santa Maria **N.º** 6 **a**
N.º **a**
N.º **a**
N.º **a**

Número de Proprietários 2
Número de Locatários 2

Situação Actual do Edificio: Em Obras ☐
Devoluto Integral ☐

Classificação Imóvel Acompanhament
Sentido Tipológico Corrente
Época de Construção 1971-2000
Estado de Conservação Bom
N.º Pisos (Acima da Cota de Soleira) 3
Área de Implantação (m2) 67
Área Bruta de Construção (m2) 202

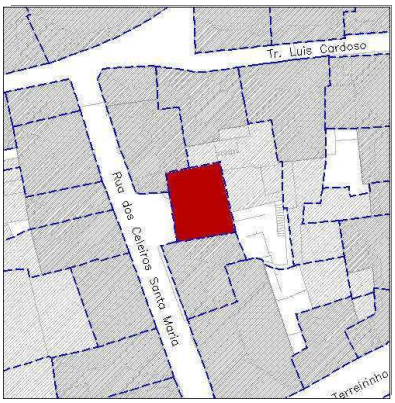

Escala: 1/ 1000

2. Dados Tipológicos

Fracções

Tipo de Organização Fracção por Pisc
Número Total de Fracções 2

Distribuição Funcional:

Devoluta	0		
Habitação	2		
Serviços	0	**Tipo de Serviço**	
Comércio	0	**Tipo de Comércio**	
Equipamento	0	**Tipo de Equipamento**	
Indústria	0	**Tipo de Indústria**	
Armazém	0	**Tipo de Armazém**	
Serviços Públicos	0	**Tipo de Serv. Público**	
		Tipo de Hotelaria	
		Tipo de Associação	

Síntese de Funções

Cave
Rés-do-Chão Habitação
1.º Andar Habitação
2.º Andar Habitação
3.º Andar
4.º Andar e Subsequentes
Sótão
Garagem ☐
Tipo de Utilização
Piso

Observações

FICHA DO EDIFICADO

Nome do Inquiridor: DOT - CMTV
Código de Georeferenciação: 2112D
Grau de Protecção do Plano: 02
Código do Quarteirão: 21
Código da Parcela: 2112
Código do Edificio: D

1. Dados Gerais

Freguesia: Santa Maria

Rua dos Celeiros de Santa Maria — N.º 4 a 4A
N.º a
N.º a
N.º a

Número de Proprietários: 1
Número de Locatários: 1

Situação Actual do Edificio: Em Obras ☐ Devoluto Integral ☐

Classificação: Imóvel Acompanhament
Sentido Tipológico: Corrente
Época de Construção: 1900-1920
Estado de Conservação: Bom
N.º Pisos (Acima da Cota de Soleira): 2
Área de Implantação (m2): 75
Área Bruta de Construção (m2): 151

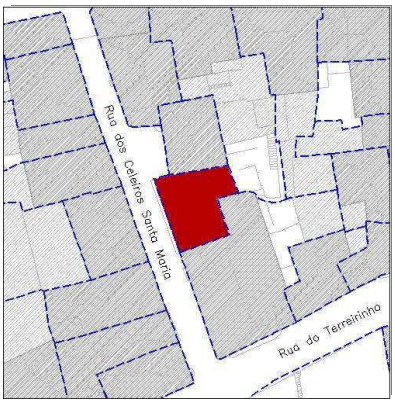

Escala: 1/ 1000

2. Dados Tipológicos

Fracções

Tipo de Organização: Duplex
Número Total de Fracções: 1

Distribuição Funcional:

Devoluta	0		
Habitação	1		
Serviços	0	Tipo de Serviço	
Comércio	0	Tipo de Comércio	
Equipamento	0	Tipo de Equipamento	
Indústria	0	Tipo de Indústria	
Armazém	0	Tipo de Armazém	
Serviços Públicos	0	Tipo de Serv. Público	
		Tipo de Hotelaria	
		Tipo de Associação	

Síntese de Funções

Cave:
Rés-do-Chão: Habitação
1.º Andar: Habitação
2.º Andar:
3.º Andar:
4.º Andar e Subsequentes:
Sótão:
Garagem ☐
Tipo de Utilização:
Piso:

Observações:

Q22

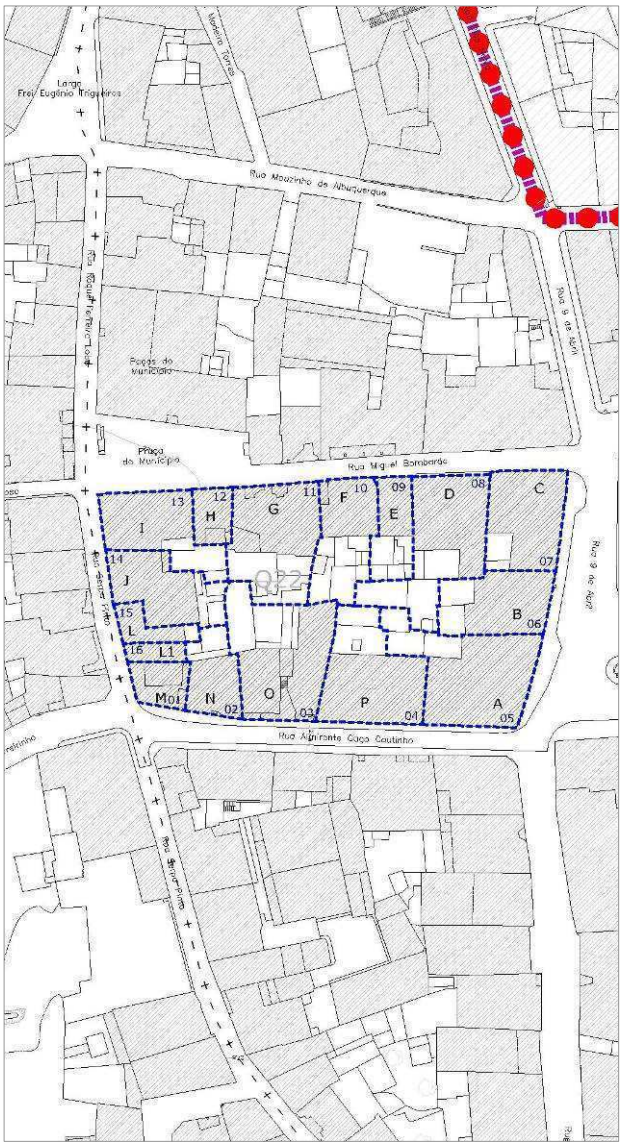
Largo Frei Eugénio Trigueiros
Rua Mouzinho de Albuquerque
Rua 9 de Abril
Praça do Município
Rua Miguel Bombarda
Rua Almirante Gago Coutinho
Q22
A
B
C
D
E
F
G
H
I
J
L
N
O
P

FICHA DO EDIFICADO

Nome do Inquiridor: DOT - CMTV
Código de Georeferenciação: 2201M
Grau de Protecção do Plano: 02
Código do Quarteirão: 22
Código da Parcela: 2201
Código do Edificio: M

1. Dados Gerais

Freguesia: São Pedro e Santiago

Rua Serpa Pinto N.º 24 a
Rua Almirante Gago Coutinho N.º 10 a 10A
N.º a
N.º a

Número de Proprietários: 1
Número de Locatários: 1

Situação Actual do Edificio: Em Obras ☐ Devoluto Integral ☐

Classificação: Imóvel Acompanhament
Sentido Tipológico: Corrente
Época de Construção: 1900-1920
Estado de Conservação: Bom
N.º Pisos (Acima da Cota de Soleira): 3
Área de Implantação (m2): 71
Área Bruta de Construção (m2): 212

Escala: 1/ 1000

2. Dados Tipológicos

Fracções

Tipo de Organização: Fracção por Pisc
Número Total de Fracções: 3

Distribuição Funcional:

Devoluta	1		
Habitação	0		
Serviços	0	Tipo de Serviço	
Comércio	1	Tipo de Comércio	Sapataria
Equipamento	0	Tipo de Equipamento	
Indústria	0	Tipo de Indústria	
Armazém	1	Tipo de Armazém	
Serviços Públicos	0	Tipo de Serv. Público	
		Tipo de Hotelaria	
		Tipo de Associação	

Síntese de Funções

Cave	
Rés-do-Chão	Comércio
1.º Andar	Armazém
2.º Andar	Devoluta
3.º Andar	
4.º Andar e Subsequentes	
Sótão	
Garagem ☐	
Tipo de Utilização	
Piso	

Observações

FICHA DO EDIFICADO

Nome do Inquiridor DOT - CMTV
Código de Georeferenciação 2202N
Grau de Protecção do Plano 02

Código do Quarteirão 22
Código da Parcela 2202
Código do Edificio N

1. Dados Gerais

Freguesia São Pedro e Santiago

Rua Almirante Gago Coutinho **N.º** 8 **a** 8A
N.º **a**
N.º **a**
N.º **a**

Número de Proprietários 1
Número de Locatários 2

Situação Actual do Edificio: Em Obras ☐
Devoluto Integral ☐

Classificação Imóvel Acompanhament
Sentido Tipológico Corrente
Época de Construção 1900-1920
Estado de Conservação Razoável
N.º Pisos (Acima da Cota de Soleira) 3
Área de Implantação (m2) 86
Área Bruta de Construção (m2) 259

Escala: 1/ 1000

2. Dados Tipológicos

Fracções

Tipo de Organização Fracção por Pisc
Número Total de Fracções 3

Distribuição Funcional:

Devoluta	0		
Habitação	1		
Serviços	0	**Tipo de Serviço**	
Comércio	2	**Tipo de Comércio**	Sapataria; cabeleireira
Equipamento	0	**Tipo de Equipamento**	
Indústria	0	**Tipo de Indústria**	
Armazém	0	**Tipo de Armazém**	
Serviços Públicos	0	**Tipo de Serv. Público**	
		Tipo de Hotelaria	
		Tipo de Associação	

Síntese de Funções

Cave
Rés-do-Chão Comércio
1.º Andar Comércio
2.º Andar Habitação
3.º Andar
4.º Andar e Subsequentes
Sótão
Garagem ☐
Tipo de Utilização
Piso

Observações

FICHA DO EDIFICADO

Nome do Inquiridor DOT - CMTV
Código de Georeferenciação 2203O
Grau de Protecção do Plano 02

Código do Quarteirão 22
Código da Parcela 2203
Código do Edificio O

1. Dados Gerais

Freguesia São Pedro e Santiago

Rua Almirante Gago Coutinho **N.º** 6 **a** 6B
N.º **a**
N.º **a**
N.º **a**

Número de Proprietários 1
Número de Locatários 6

Situação Actual do Edificio: Em Obras ☐
Devoluto Integral ☐

Classificação Imóvel Dissonante
Sentido Tipológico Corrente
Época de Construção 1971-2000
Estado de Conservação Bom
N.º Pisos (Acima da Cota de Soleira) 3
Área de Implantação (m2) 217
Área Bruta de Construção (m2) 652

Escala: 1/ 1000

2. Dados Tipológicos

Fracções

Tipo de Organização Várias Fracções por Pis
Número Total de Fracções 6

Distribuição Funcional:

Devoluta	0		
Habitação	4		
Serviços	0	**Tipo de Serviço**	
Comércio	2	**Tipo de Comércio**	Loja Roupa; Loja Chinê
Equipamento	0	**Tipo de Equipamento**	
Indústria	0	**Tipo de Indústria**	
Armazém	0	**Tipo de Armazém**	
Serviços Públicos	0	**Tipo de Serv. Público**	
		Tipo de Hotelaria	
		Tipo de Associação	

Síntese de Funções

Cave
Rés-do-Chão Comércio
1.º Andar Habitação
2.º Andar Habitação
3.º Andar
4.º Andar e Subsequentes
Sótão
Garagem ☐
Tipo de Utilização
Piso

Observações

PLANO DE PORMENOR DE REABILITAÇÃO DO CENTRO HISTÓRICO DE TORRES VEDRAS

FICHA DO EDIFICADO

Nome do Inquiridor: DOT - CMTV
Código de Georeferenciação: 2204P
Grau de Protecção do Plano: 02

Código do Quarteirão: 22
Código da Parcela: 2204
Código do Edificio: P

1. Dados Gerais

Freguesia: São Pedro e Santiago

Rua Almirante Gago Coutinho N.º 4 a 4C
N.º a
N.º a
N.º a

Número de Proprietários: 1
Número de Locatários: 2

Situação Actual do Edificio: Em Obras ☐
Devoluto Integral ☐

Classificação: Imóvel Acompanhament
Sentido Tipológico: Corrente
Época de Construção: 1900-1920
Estado de Conservação: Mau
N.º Pisos (Acima da Cota de Soleira): 2
Área de Implantação (m2): 202
Área Bruta de Construção (m2): 404

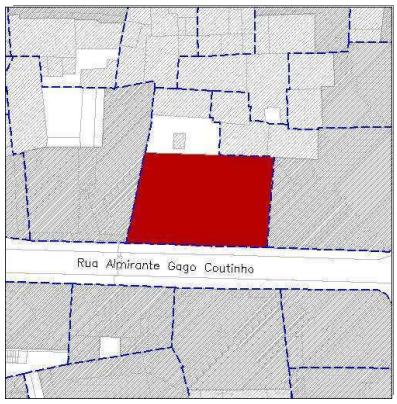

Escala: 1/ 1000

2. Dados Tipológicos

Fracções

Tipo de Organização: Várias Fracções por Pis
Número Total de Fracções: 6

Distribuição Funcional:

Devoluta	4		
Habitação	0		
Serviços	0	Tipo de Serviço	
Comércio	2	Tipo de Comércio	Óptica; Loja de Roupa
Equipamento	0	Tipo de Equipamento	
Indústria	0	Tipo de Indústria	
Armazém	0	Tipo de Armazém	
Serviços Públicos	0	Tipo de Serv. Público	
		Tipo de Hotelaria	
		Tipo de Associação	

Síntese de Funções

Cave	
Rés-do-Chão	Comércio
1.º Andar	Armazém
2.º Andar	
3.º Andar	
4.º Andar e Subsequentes	
Sótão	
Garagem ☐	
Tipo de Utilização	
Piso	

Observações



FICHA DO EDIFICADO

Nome do Inquiridor DOT - CMTV

Código de Georeferenciação 2205A

Grau de Protecção do Plano 02

Código do Quarteirão 22

Código da Parcela 2205

Código do Edificio A

1. Dados Gerais

Freguesia São Pedro e Santiago

Rua 9 de Abril **N.º** 19 **a** 19C

Rua Almirante Gago Coutinho **N.º** 2 **a** 2B

N.º **a**

N.º **a**

Número de Proprietários 1

Número de Locatários 3

Situação Actual do Edificio: Em Obras ☐

Devoluto Integral ☐

Classificação Imóvel Acompanhament

Sentido Tipológico Corrente

Época de Construção Séc. XIX

Estado de Conservação Razoável

N.º Pisos (Acima da Cota de Soleira) 3

Área de Implantação (m2) 255

Área Bruta de Construção (m2) 766

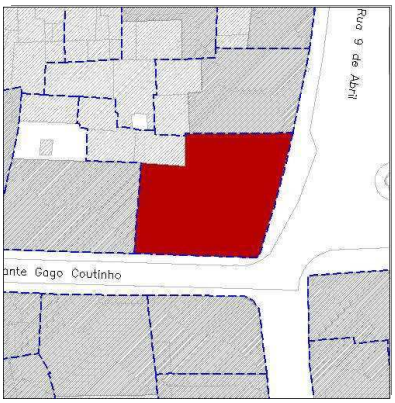

Escala: 1/ 1000

2. Dados Tipológicos

Fracções

Tipo de Organização Várias Fracções por Pis

Número Total de Fracções 10

Distribuição Funcional:

Devoluta	6		
Habitação	1		
Serviços	1	**Tipo de Serviço**	
Comércio	1	**Tipo de Comércio**	Restauração - Caf
Equipamento	0	**Tipo de Equipamento**	
Indústria	0	**Tipo de Indústria**	
Armazém	0	**Tipo de Armazém**	
Serviços Públicos	1	**Tipo de Serv. Público**	Farmácia
		Tipo de Hotelaria	
		Tipo de Associação	

Síntese de Funções

Cave

Rés-do-Chão Comércio e Serviç

1.º Andar Serviço

2.º Andar Habitação

3.º Andar

4.º Andar e Subsequentes

Sótão

Garagem ☐

Tipo de Utilização

Piso

Observações

FICHA DO EDIFICADO

Nome do Inquiridor DOT - CMTV

Código de Georeferenciação 2206B

Grau de Protecção do Plano 02

Código do Quarteirão 22

Código da Parcela 2206

Código do Edificio B

1. Dados Gerais

Freguesia São Pedro e Santiago

Rua 9 de Abril **N.º** 21 **a**

N.º **a**

N.º **a**

N.º **a**

Número de Proprietários 1

Número de Locatários 1

Situação Actual do Edificio: Em Obras ☐

Devoluto Integral ☐

Classificação Imóvel Acompanhament

Sentido Tipológico Corrente

Época de Construção 1900-1920

Estado de Conservação Razoável

N.º Pisos (Acima da Cota de Soleira) 2

Área de Implantação (m2) 145

Área Bruta de Construção (m2) 290

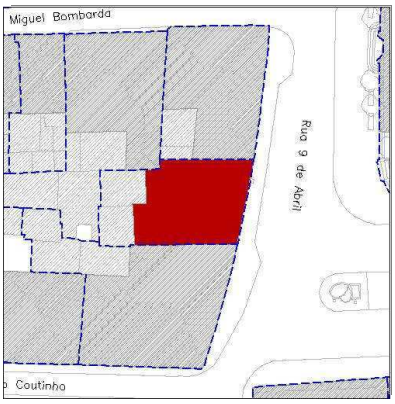

Escala: 1/ 1000

2. Dados Tipológicos

Fracções

Tipo de Organização Fracção por Pisc

Número Total de Fracções 2

Distribuição Funcional:

Devoluta	0		
Habitação	0		
Serviços	1	**Tipo de Serviço**	
Comércio	1	**Tipo de Comércio**	Vestuário - Pronto a Vesti
Equipamento	0	**Tipo de Equipamento**	
Indústria	0	**Tipo de Indústria**	
Armazém	0	**Tipo de Armazém**	
Serviços Públicos	0	**Tipo de Serv. Público**	
		Tipo de Hotelaria	
		Tipo de Associação	

Síntese de Funções

Cave

Rés-do-Chão Comércio

1.º Andar Comércio

2.º Andar

3.º Andar

4.º Andar e Subsequentes

Sótão

Garagem ☐

Tipo de Utilização

Piso

Observações

PLANO DE PORMENOR DE REABILITAÇÃO DO CENTRO HISTÓRICO DE TORRES VEDRAS

FICHA DO EDIFICADO

Nome do Inquiridor DOT - CMTV

Código de Georeferenciação 2207C

Grau de Protecção do Plano 02

Código do Quarteirão 22

Código da Parcela 2207

Código do Edificio C

1. Dados Gerais

Freguesia São Pedro e Santiago

Rua 9 de Abril **N.º** 23 **a** 23D

Rua Miguel Bombarda **N.º** 1 **a**

N.º **a**

N.º **a**

Número de Proprietários 1

Número de Locatários 3

Situação Actual do Edificio: Em Obras ☐

Devoluto Integral ☐

Classificação Imóvel Acompanhament

Sentido Tipológico Corrente

Época de Construção Séc. XIX

Estado de Conservação Razoável

N.º Pisos (Acima da Cota de Soleira) 2

Área de Implantação (m2) 188

Área Bruta de Construção (m2) 376

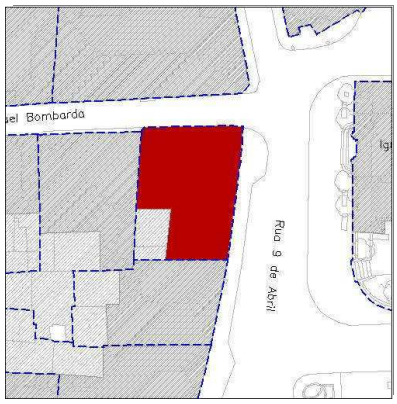

Escala: 1/ 1000

2. Dados Tipológicos

Fracções

Tipo de Organização Várias Fracções por Pis

Número Total de Fracções 7

Distribuição Funcional:

Devoluta	4		
Habitação	0		
Serviços	0	**Tipo de Serviço**	
Comércio	3	**Tipo de Comércio**	Supermercado; Fotógrafc
Equipamento	0	**Tipo de Equipamento**	
Indústria	0	**Tipo de Indústria**	
Armazém	0	**Tipo de Armazém**	
Serviços Públicos	0	**Tipo de Serv. Público**	
		Tipo de Hotelaria	
		Tipo de Associação	

Síntese de Funções

Cave	
Rés-do-Chão	Comércio
1.º Andar	Devoluta
2.º Andar	
3.º Andar	
4.º Andar e Subsequentes	
Sótão	Devoluta
Garagem ☐	
Tipo de Utilização	
Piso	

Observações

FICHA DO EDIFICADO

Nome do Inquiridor DOT - CMTV

Código de Georeferenciação 2208D

Grau de Protecção do Plano 02

Código do Quarteirão 22

Código da Parcela 2208

Código do Edificio D

1. Dados Gerais

Freguesia São Pedro e Santiago

Rua Miguel Bombarda **N.º** 3 **a** 3C

N.º **a**

N.º **a**

N.º **a**

Número de Proprietários 1

Número de Locatários 3

Situação Actual do Edificio: Em Obras ☐

Devoluto Integral ☐

Classificação Imóvel Acompanhament

Sentido Tipológico Corrente

Época de Construção 1900-1920

Estado de Conservação Bom

N.º Pisos (Acima da Cota de Soleira) 3

Área de Implantação (m2) 181

Área Bruta de Construção (m2) 544

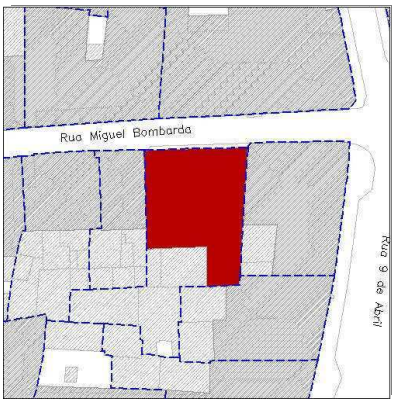

Escala: 1/ 1000

2. Dados Tipológicos

Fracções

Tipo de Organização Duplex

Número Total de Fracções 4

Distribuição Funcional:

Devoluta	0		
Habitação	1		
Serviços	0	**Tipo de Serviço**	
Comércio	0	**Tipo de Comércio**	
Equipamento	2	**Tipo de Equipamento**	Educação
Indústria	0	**Tipo de Indústria**	
Armazém	1	**Tipo de Armazém**	
Serviços Públicos	0	**Tipo de Serv. Público**	
		Tipo de Hotelaria	
		Tipo de Associação	

Síntese de Funções

Cave Armazém

Rés-do-Chão Equipamentc

1.º Andar Equipamentc

2.º Andar Habitação

3.º Andar

4.º Andar e Subsequentes

Sótão Armazém

Garagem ☐

Tipo de Utilização

Piso

Observações

Além do equipamento de educação, situado no 1º andar, exist um equipamento de recreio e lazer no piso térreo.



PLANO DE PORMENOR DE REABILITAÇÃO DO CENTRO HISTÓRICO DE TORRES VEDRAS

FICHA DO EDIFICADO

Nome do Inquiridor DOT - CMTV

Código de Georeferenciação 2209E

Grau de Protecção do Plano 02

Código do Quarteirão 22

Código da Parcela 2209

Código do Edificio E

1. Dados Gerais

Freguesia São Pedro e Santiago

Rua Miguel Bombarda **N.º** 5 **a** 5A

N.º **a**

N.º **a**

N.º **a**

Número de Proprietários 1

Número de Locatários 1

Situação Actual do Edificio: Em Obras ☐

Devoluto Integral ☐

Classificação Imóvel Acompanhament

Sentido Tipológico Corrente

Época de Construção 1900-1920

Estado de Conservação Bom

N.º Pisos (Acima da Cota de Soleira) 3

Área de Implantação (m2) 59

Área Bruta de Construção (m2) 177

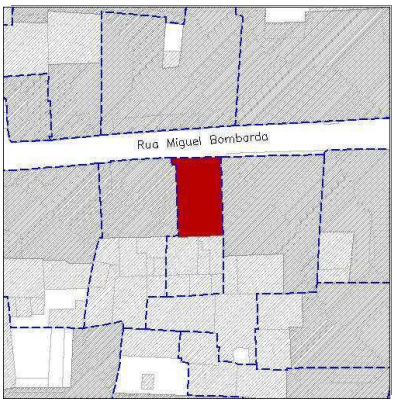

Escala: 1/ 1000

2. Dados Tipológicos

Fracções

Tipo de Organização Duplex

Número Total de Fracções 2

Distribuição Funcional:

Devoluta	0		
Habitação	1		
Serviços	0	**Tipo de Serviço**	
Comércio	1	**Tipo de Comércio**	Restauração - Pastelaria
Equipamento	0	**Tipo de Equipamento**	
Indústria	0	**Tipo de Indústria**	
Armazém	0	**Tipo de Armazém**	
Serviços Públicos	0	**Tipo de Serv. Público**	
		Tipo de Hotelaria	
		Tipo de Associação	

Síntese de Funções

Cave

Rés-do-Chão Comércio

1.º Andar Habitação

2.º Andar

3.º Andar

4.º Andar e Subsequentes

Sótão

Garagem ☐

Tipo de Utilização

Piso

Observações

FICHA DO EDIFICADO

Nome do Inquiridor	DOT - CMTV	**Código do Quarteirão**	22
Código de Georeferenciação	2210F	**Código da Parcela**	2210
Grau de Protecção do Plano	02	**Código do Edificio**	F

1. Dados Gerais

Freguesia São Pedro e Santiago

Rua Miguel Bombarda **N.º** 7 **a** 7A

N.º **a**

N.º **a**

N.º **a**

Número de Proprietários 1

Número de Locatários 3

Situação Actual do Edificio: Em Obras ☐

Devoluto Integral ☐

Classificação Imóvel Acompanhament

Sentido Tipológico Corrente

Época de Construção 1900-1920

Estado de Conservação Bom

N.º Pisos (Acima da Cota de Soleira) 2

Área de Implantação (m2) 96

Área Bruta de Construção (m2) 192

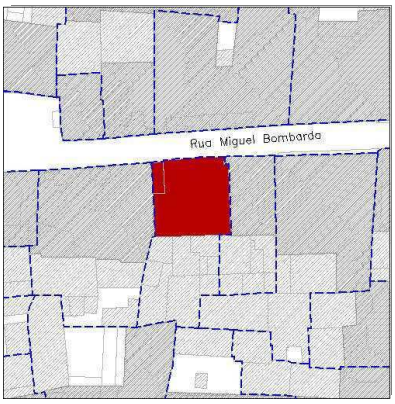

Escala: **1/ 1000**

2. Dados Tipológicos

Fracções

Tipo de Organização Fracção por Pisc

Número Total de Fracções 3

Distribuição Funcional:

Devoluta	0		
Habitação	2		
Serviços	0	**Tipo de Serviço**	
Comércio	1	**Tipo de Comércio**	Restauração - Bai
Equipamento	0	**Tipo de Equipamento**	
Indústria	0	**Tipo de Indústria**	
Armazém	0	**Tipo de Armazém**	
Serviços Públicos	0	**Tipo de Serv. Público**	
		Tipo de Hotelaria	
		Tipo de Associação	

Síntese de Funções

Cave	
Rés-do-Chão	Comércio
1.º Andar	Habitação
2.º Andar	Habitação
3.º Andar	
4.º Andar e Subsequentes	
Sótão	
Garagem	☐
Tipo de Utilização	
Piso	

Observações

FICHA DO EDIFICADO

Nome do Inquiridor DOT - CMTV

Código de Georeferenciação 2211G

Grau de Protecção do Plano 02

Código do Quarteirão 22

Código da Parcela 2211

Código do Edificio G

1. Dados Gerais

Freguesia São Pedro e Santiago

Rua Miguel Bombarda **N.º** 9A **a**

N.º **a**

N.º **a**

N.º **a**

Número de Proprietários 0

Número de Locatários 0

Situação Actual do Edificio: Em Obras ☐

Devoluto Integral ☐

Classificação Imóvel Acompanhament

Sentido Tipológico Corrente

Época de Construção 1900-1920

Estado de Conservação Bom

N.º Pisos (Acima da Cota de Soleira) 2

Área de Implantação (m2) 174

Área Bruta de Construção (m2) 347

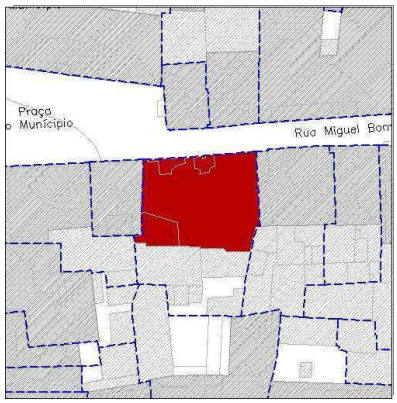

Escala: 1/ 1000

2. Dados Tipológicos

Fracções

Tipo de Organização Várias Fracções por Pis

Número Total de Fracções 4

Distribuição Funcional:

Devoluta	0		
Habitação	2		
Serviços	0	**Tipo de Serviço**	
Comércio	2	**Tipo de Comércio**	Fotógrafo; Ourivesaria
Equipamento	0	**Tipo de Equipamento**	
Indústria	0	**Tipo de Indústria**	
Armazém	0	**Tipo de Armazém**	
Serviços Públicos	0	**Tipo de Serv. Público**	
		Tipo de Hotelaria	
		Tipo de Associação	

Síntese de Funções

Cave

Rés-do-Chão Habitação e Comérci

1.º Andar Habitação e Comérci

2.º Andar

3.º Andar

4.º Andar e Subsequentes

Sótão Habitação

Garagem ☐

Tipo de Utilização

Piso

Observações



PLANO DE PORMENOR DE REABILITAÇÃO DO CENTRO HISTÓRICO DE TORRES VEDRAS

FICHA DO EDIFICADO

Nome do Inquiridor DOT - CMTV

Código de Georeferenciação 2212H

Grau de Protecção do Plano 02

Código do Quarteirão 22

Código da Parcela 2212

Código do Edificio H

1. Dados Gerais

Freguesia São Pedro e Santiago

Rua Serpa Pinto **N.º** 30 **a** 30A

N.º **a**

N.º **a**

N.º **a**

Número de Proprietários 1

Número de Locatários 2

Situação Actual do Edificio: Em Obras ☐

Devoluto Integral ☐

Classificação Imóvel Acompanhament

Sentido Tipológico Corrente

Época de Construção Séc. XIX

Estado de Conservação Bom

N.º Pisos (Acima da Cota de Soleira) 3

Área de Implantação (m2) 63

Área Bruta de Construção (m2) 189

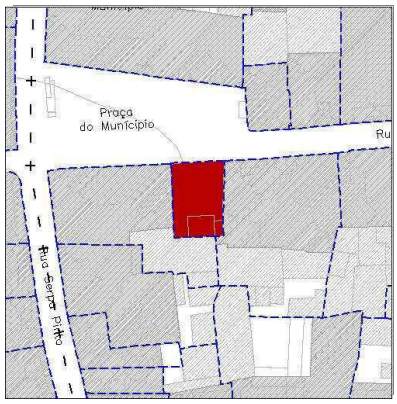

Escala: 1/ 1000

2. Dados Tipológicos

Fracções

Tipo de Organização Fracção por Pisc

Número Total de Fracções 3

Distribuição Funcional:

Devoluta	1		
Habitação	1		
Serviços	1	**Tipo de Serviço**	
Comércio	0	**Tipo de Comércio**	
Equipamento	0	**Tipo de Equipamento**	
Indústria	0	**Tipo de Indústria**	
Armazém	0	**Tipo de Armazém**	
Serviços Públicos	0	**Tipo de Serv. Público**	
		Tipo de Hotelaria	
		Tipo de Associação	

Síntese de Funções

Cave	
Rés-do-Chão	Serviço
1.º Andar	Devoluta
2.º Andar	Habitação
3.º Andar	
4.º Andar e Subsequentes	
Sótão	
Garagem	☐
Tipo de Utilização	
Piso	

Observações

FICHA DO EDIFICADO

Nome do Inquiridor DOT - CMTV

Código de Georeferenciação 2213I

Grau de Protecção do Plano 02

Código do Quarteirão 22

Código da Parcela 2213

Código do Edificio I

1. Dados Gerais

Freguesia São Pedro e Santiago

Praça do Município **N.º** 4 **a** 7

Rua Serpa Pinto **N.º** 32 **a**

N.º **a**

N.º **a**

Número de Proprietários 1

Número de Locatários 4

Situação Actual do Edificio: Em Obras ☐

Devoluto Integral ☐

Classificação Imóvel Acompanhament

Sentido Tipológico Corrente

Época de Construção 1900-1920

Estado de Conservação Razoável

N.º Pisos (Acima da Cota de Soleira) 3

Área de Implantação (m2) 143

Área Bruta de Construção (m2) 429

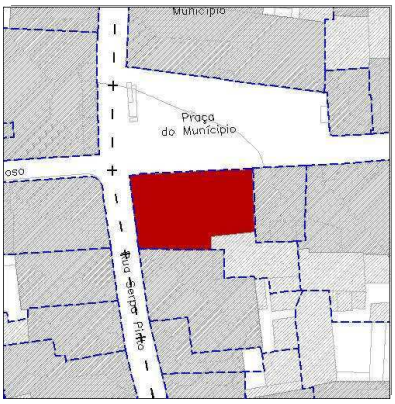

Escala: 1/ 1000

2. Dados Tipológicos

Fracções

Tipo de Organização Várias Fracções por Pis

Número Total de Fracções 6

Distribuição Funcional:

Devoluta	2		
Habitação	0		
Serviços	2	**Tipo de Serviço**	
Comércio	2	**Tipo de Comércio**	tauração - Pastelaria; Roupa
Equipamento	0	**Tipo de Equipamento**	
Indústria	0	**Tipo de Indústria**	
Armazém	0	**Tipo de Armazém**	
Serviços Públicos	0	**Tipo de Serv. Público**	
		Tipo de Hotelaria	
		Tipo de Associação	

Síntese de Funções

Cave

Rés-do-Chão Comércio

1.º Andar Serviço

2.º Andar Devoluta

3.º Andar

4.º Andar e Subsequentes

Sótão

Garagem ☐

Tipo de Utilização

Piso

Observações



FICHA DO EDIFICADO

Nome do Inquiridor DOT - CMTV

Código de Georeferenciação 2214J

Grau de Protecção do Plano 02

Código do Quarteirão 22

Código da Parcela 2214

Código do Edificio J

1. Dados Gerais

Freguesia São Pedro e Santiago

Rua Serpa Pinto N.º 30 a 30A

N.º a

N.º a

N.º a

Número de Proprietários 1

Número de Locatários 3

Situação Actual do Edificio: Em Obras ☐

Devoluto Integral ☐

Classificação Imóvel Acompanhament

Sentido Tipológico Corrente

Época de Construção 1900-1920

Estado de Conservação Razoável

N.º Pisos (Acima da Cota de Soleira) 3

Área de Implantação (m2) 151

Área Bruta de Construção (m2) 452

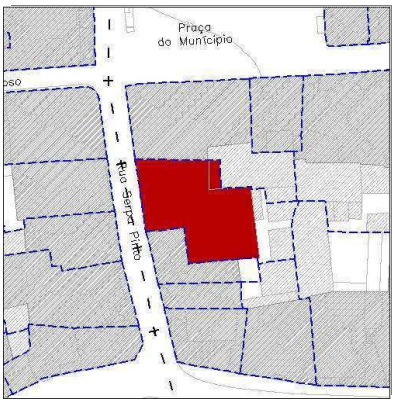

Escala: 1/ 1000

2. Dados Tipológicos

Fracções

Tipo de Organização Fracção por Pisc

Número Total de Fracções 3

Distribuição Funcional:

Devoluta	0		
Habitação	2		
Serviços	0	Tipo de Serviço	
Comércio	1	Tipo de Comércio	Malhas
Equipamento	0	Tipo de Equipamento	
Indústria	0	Tipo de Indústria	
Armazém	0	Tipo de Armazém	
Serviços Públicos	0	Tipo de Serv. Público	
		Tipo de Hotelaria	
		Tipo de Associação	

Síntese de Funções

Cave	
Rés-do-Chão	Comércio
1.º Andar	Habitação
2.º Andar	Habitação
3.º Andar	
4.º Andar e Subsequentes	
Sótão	
Garagem	☐
Tipo de Utilização	
Piso	

Observações



PLANO DE PORMENOR DE REABILITAÇÃO DO CENTRO HISTÓRICO DE TORRES VEDRAS

FICHA DO EDIFICADO

Nome do Inquiridor: DOT - CMTV

Código de Georeferenciação: 2215L

Grau de Protecção do Plano: 02

Código do Quarteirão: 22

Código da Parcela: 2215

Código do Edificio: L

1. Dados Gerais

Freguesia: São Pedro e Santiago

Rua Serpa Pinto N.º 28 a

N.º a

N.º a

N.º a

Número de Proprietários: 1

Número de Locatários: 2

Situação Actual do Edificio: Em Obras ☐

Devoluto Integral ☐

Classificação: Imóvel Acompanhament

Sentido Tipológico: Corrente

Época de Construção: 1900-1920

Estado de Conservação: Mau

N.º Pisos (Acima da Cota de Soleira): 3

Área de Implantação (m2): 49

Área Bruta de Construção (m2): 147

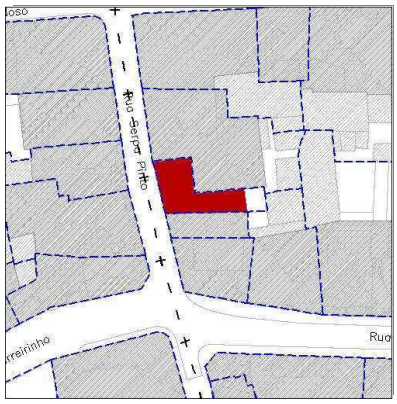

Escala: 1/ 1000

2. Dados Tipológicos

Fracções

Tipo de Organização: Fracção por Pisc

Número Total de Fracções: 3

Distribuição Funcional:

Devoluta	1		
Habitação	0		
Serviços	1	Tipo de Serviço	
Comércio	1	Tipo de Comércio	Ourivesaria
Equipamento	0	Tipo de Equipamento	
Indústria	0	Tipo de Indústria	
Armazém	0	Tipo de Armazém	
Serviços Públicos	0	Tipo de Serv. Público	
		Tipo de Hotelaria	
		Tipo de Associação	

Síntese de Funções

Cave	
Rés-do-Chão	Comércio
1.º Andar	Serviço
2.º Andar	Devoluta
3.º Andar	
4.º Andar e Subsequentes	
Sótão	
Garagem ☐	
Tipo de Utilização	
Piso	

Observações

PLANO DE PORMENOR DE REABILITAÇÃO DO CENTRO HISTÓRICO DE TORRES VEDRAS

FICHA DO EDIFICADO

Nome do Inquiridor: DOT - CMTV

Código de Georeferenciação: 2216L1

Grau de Protecção do Plano: 02

Código do Quarteirão: 22

Código da Parcela: 2216

Código do Edificio: L1

1. Dados Gerais

Freguesia: São Pedro e Santiago

Rua Serpa Pinto N.º 28 a 28B

N.º a

N.º a

N.º a

Número de Proprietários: 1

Número de Locatários: 1

Situação Actual do Edificio: Em Obras ☐

Devoluto Integral ☐

Classificação: Imóvel Acompanhament

Sentido Tipológico: Corrente

Época de Construção: 1900-1920

Estado de Conservação: Mau

N.º Pisos (Acima da Cota de Soleira): 3

Área de Implantação (m2): 33

Área Bruta de Construção (m2): 100

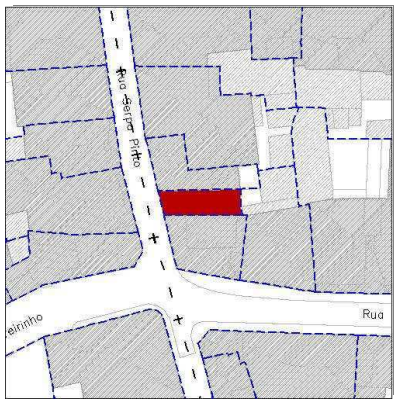

Escala: 1/ 1000

2. Dados Tipológicos

Fracções

Tipo de Organização: Fracção Única

Número Total de Fracções: 1

Distribuição Funcional:

Devoluta	0		
Habitação	0		
Serviços	0	Tipo de Serviço	
Comércio	1	Tipo de Comércio	Ourivesaria
Equipamento	0	Tipo de Equipamento	
Indústria	0	Tipo de Indústria	
Armazém	0	Tipo de Armazém	
Serviços Públicos	0	Tipo de Serv. Público	
		Tipo de Hotelaria	
		Tipo de Associação	

Síntese de Funções

Cave	
Rés-do-Chão	Comércio
1.º Andar	Comércio
2.º Andar	Comércio
3.º Andar	
4.º Andar e Subsequentes	
Sótão	
Garagem ☐	
Tipo de Utilização	
Piso	

Observações

Q23

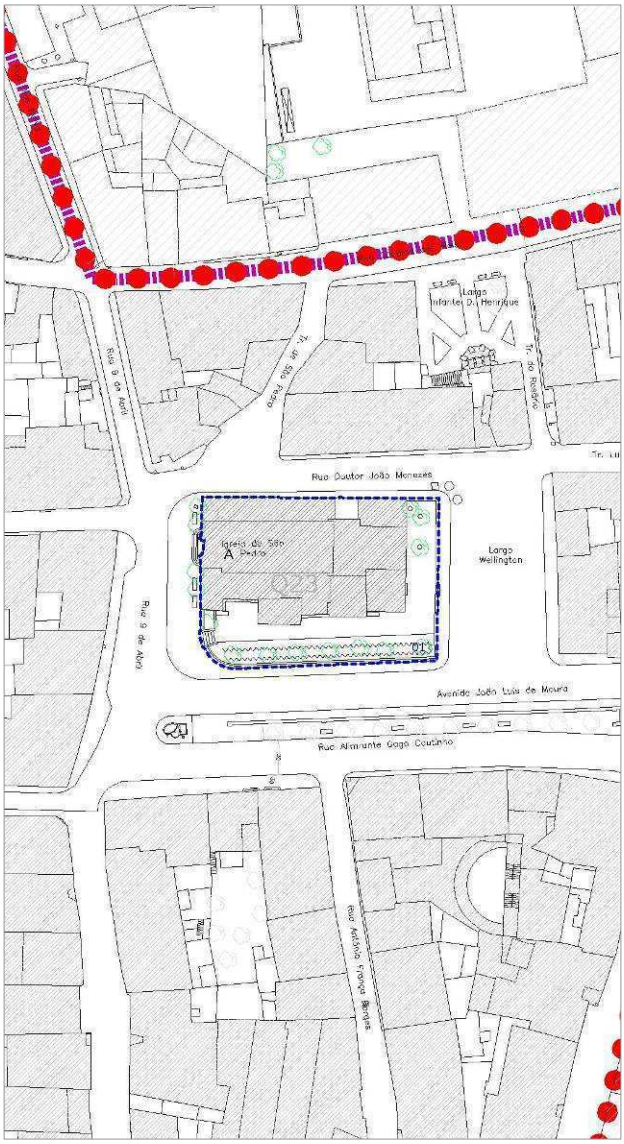
Largo Infante D. Henrique
Rua Doutor João Menezes
Igreja de São Pedro
Largo Wellington
Avenida João Luís de Moura
Rua Almirante Gago Coutinho
Rua 9 de Abril
Rua Antônio Franco Borges

FICHA DO EDIFICADO

Nome do Inquiridor DOT - CMTV
Código de Georeferenciação 2301A
Grau de Protecção do Plano 02

Código do Quarteirão 23
Código da Parcela 2301
Código do Edificio A

1. Dados Gerais

Freguesia São Pedro e Santiago

Rua 9 de Abril N.º a
Rua Dr. João Menezes N.º a
Largo Wellington N.º a
Avenida Tenente Coronel João Luiz de N.º a

Número de Proprietários 1
Número de Locatários 1

Situação Actual do Edificio: Em Obras ☐
Devoluto Integral ☐

Classificação Imóvel Notável
Sentido Tipológico Religioso
Época de Construção <= Séc.XVIII
Estado de Conservação Bom
N.º Pisos (Acima da Cota de Soleira) 1
Área de Implantação (m2) 673
Área Bruta de Construção (m2) 673

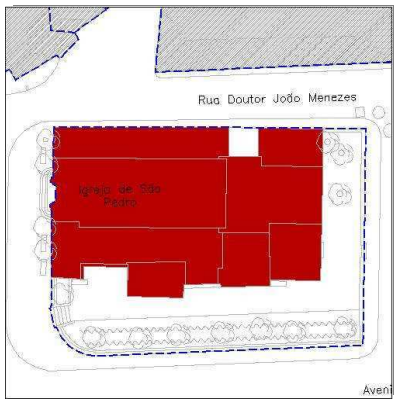

Escala: 1/ 1000

2. Dados Tipológicos

Fracções

Tipo de Organização Fracção Única
Número Total de Fracções 1

Distribuição Funcional:

Devoluta	0		
Habitação	0		
Serviços	0	**Tipo de Serviço**	
Comércio	0	**Tipo de Comércio**	
Equipamento	1	**Tipo de Equipamento**	Religião
Indústria	0	**Tipo de Indústria**	
Armazém	0	**Tipo de Armazém**	
Serviços Públicos	0	**Tipo de Serv. Público**	
		Tipo de Hotelaria	
		Tipo de Associação	

Síntese de Funções

Cave
Rés-do-Chão Equipamento
1.º Andar
2.º Andar
3.º Andar
4.º Andar e Subsequentes
Sótão
Garagem ☐
Tipo de Utilização
Piso

Observações

Q24

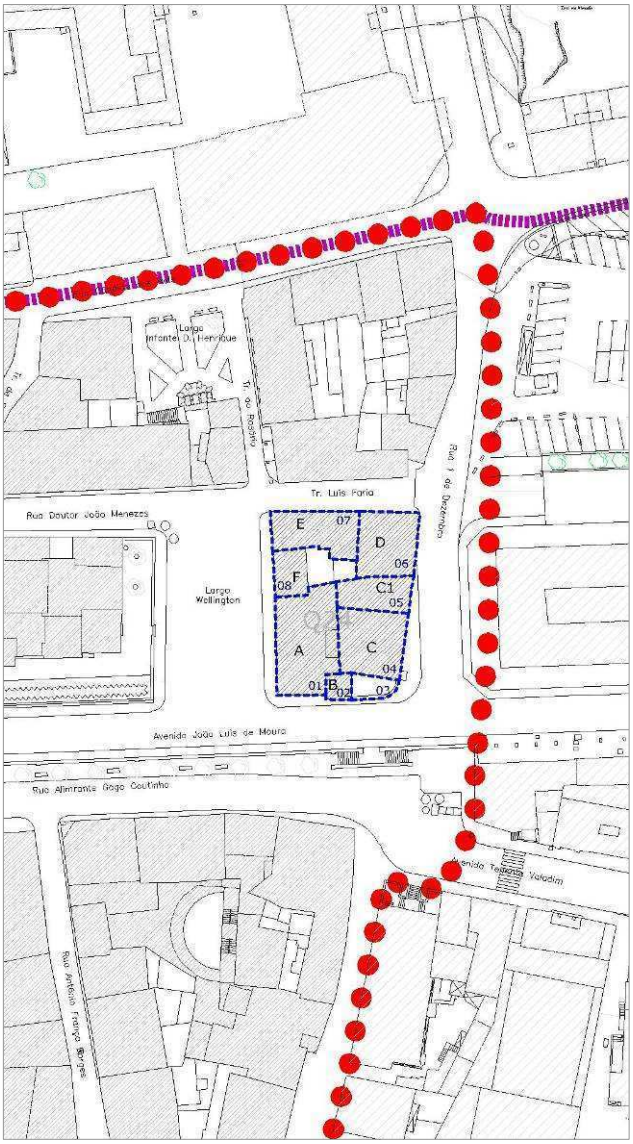
Largo Infante D. Henrique
Tr. Luís Faria
Rua Dr. João Menezes
Largo Wellington
Rua 1º de Dezembro
E
07
D
06
F
08
C1
05
A
C
04
01
B
03
Avenida João Luís de Moura
Rua Almirante Gago Coutinho
Avenida Tenente Valadim
Rua António Franco Borges

FICHA DO EDIFICADO

Nome do Inquiridor: DOT - CMTV
Código de Georeferenciação: 2401A
Grau de Protecção do Plano: 02
Código do Quarteirão: 24
Código da Parcela: 2401
Código do Edificio: A

1. Dados Gerais

Freguesia: São Pedro e Santiago

Largo Wellington N.º 4 a
N.º a
N.º a
N.º a

Número de Proprietários: 1
Número de Locatários: 1

Situação Actual do Edificio: Em Obras ☐ Devoluto Integral ☐

Classificação: Imóvel Corrente
Sentido Tipológico: Corrente
Época de Construção: 1941-1970
Estado de Conservação: Bom
N.º Pisos (Acima da Cota de Soleira): 2
Área de Implantação (m2): 174
Área Bruta de Construção (m2): 349

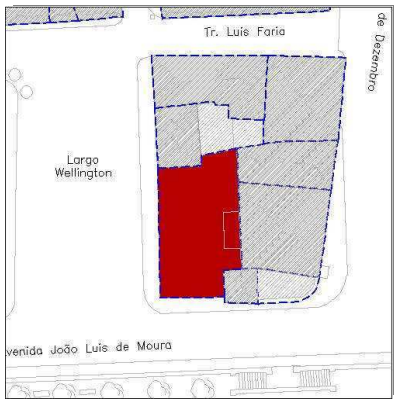

Escala: 1/ 1000

2. Dados Tipológicos

Fracções

Tipo de Organização: Duplex
Número Total de Fracções: 1

Distribuição Funcional:

Devoluta	0		
Habitação	0		
Serviços	0	Tipo de Serviço	
Comércio	1	Tipo de Comércio	Supermercado
Equipamento	0	Tipo de Equipamento	
Indústria	0	Tipo de Indústria	
Armazém	0	Tipo de Armazém	
Serviços Públicos	0	Tipo de Serv. Público	
		Tipo de Hotelaria	
		Tipo de Associação	

Síntese de Funções

Cave	
Rés-do-Chão	Comércio
1.º Andar	Comércio
2.º Andar	
3.º Andar	
4.º Andar e Subsequentes	
Sótão	
Garagem ☐	
Tipo de Utilização	
Piso	

Observações

FICHA DO EDIFICADO

Nome do Inquiridor DOT - CMTV

Código de Georeferenciação 2402B

Grau de Protecção do Plano 02

Código do Quarteirão 24

Código da Parcela 2402

Código do Edificio B

1. Dados Gerais

Freguesia São Pedro e Santiago

Avenida Tenente Coronel João Luiz de N.º ___ a ___

N.º ___ a ___

N.º ___ a ___

N.º ___ a ___

Número de Proprietários 1

Número de Locatários 1

Situação Actual do Edificio: Em Obras ☐

Devoluto Integral ☐

Classificação Imóvel Acompanhament

Sentido Tipológico Corrente

Época de Construção Séc. XIX

Estado de Conservação Razoável

N.º Pisos (Acima da Cota de Soleira) 2

Área de Implantação (m2) 18

Área Bruta de Construção (m2) 37

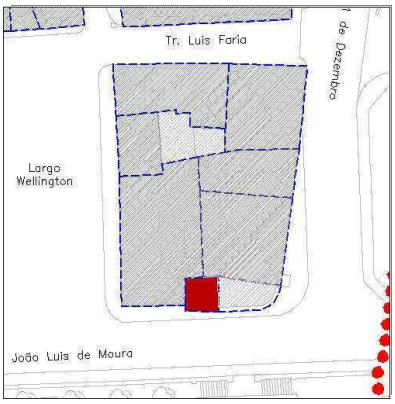

Escala: 1/ 1000

2. Dados Tipológicos

Fracções

Tipo de Organização Fracção por Pisc

Número Total de Fracções 2

Distribuição Funcional:

Devoluta	0		
Habitação	0		
Serviços	0	**Tipo de Serviço**	
Comércio	2	**Tipo de Comércio**	Quiosque; Supermercad
Equipamento	0	**Tipo de Equipamento**	
Indústria	0	**Tipo de Indústria**	
Armazém	0	**Tipo de Armazém**	
Serviços Públicos	0	**Tipo de Serv. Público**	
		Tipo de Hotelaria	
		Tipo de Associação	

Síntese de Funções

Cave

Rés-do-Chão Comércio

1.º Andar Comércio

2.º Andar

3.º Andar

4.º Andar e Subsequentes

Sótão

Garagem ☐

Tipo de Utilização

Piso

Observações

FICHA DO EDIFICADO

Nome do Inquiridor	DOT - CMTV	**Código do Quarteirão**	24
Código de Georeferenciação	2404C	**Código da Parcela**	2404
Grau de Protecção do Plano	02	**Código do Edificio**	C

1. Dados Gerais

Freguesia São Pedro e Santiago

Rua 1º de Dezembro **N.º** 23 **a**

N.º **a**

N.º **a**

N.º **a**

Número de Proprietários 1

Número de Locatários 1

Situação Actual do Edificio: Em Obras ☐

Devoluto Integral ☐

Classificação Imóvel Corrente

Sentido Tipológico Corrente

Época de Construção 1941-1970

Estado de Conservação Bom

N.º Pisos (Acima da Cota de Soleira) 1

Área de Implantação (m2) 120

Área Bruta de Construção (m2) 120

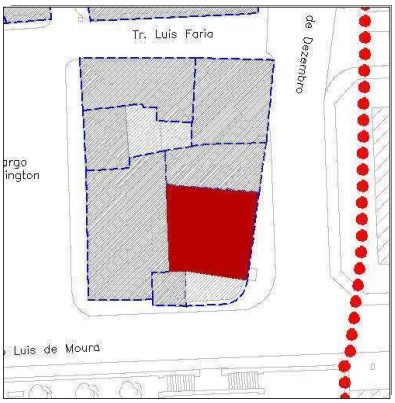

Escala: 1/ 1000

2. Dados Tipológicos

Fracções

Tipo de Organização Fracção Única

Número Total de Fracções 1

Distribuição Funcional:

Devoluta	0		
Habitação	0		
Serviços	0	**Tipo de Serviço**	
Comércio	1	**Tipo de Comércio**	Papelaria/ Tabacaria
Equipamento	0	**Tipo de Equipamento**	
Indústria	0	**Tipo de Indústria**	
Armazém	0	**Tipo de Armazém**	
Serviços Públicos	0	**Tipo de Serv. Público**	
		Tipo de Hotelaria	
		Tipo de Associação	

Síntese de Funções

Cave	
Rés-do-Chão	Comércio
1.º Andar	
2.º Andar	
3.º Andar	
4.º Andar e Subsequentes	
Sótão	
Garagem	☐
Tipo de Utilização	
Piso	

Observações

FICHA DO EDIFICADO

Nome do Inquiridor DOT - CMTV

Código de Georeferenciação 2405C1

Grau de Protecção do Plano 02

Código do Quarteirão 24

Código da Parcela 2405

Código do Edificio C1

1. Dados Gerais

Freguesia São Pedro e Santiago

Rua 1º de Dezembro **N.º** 23A **a**

N.º **a**

N.º **a**

N.º **a**

Número de Proprietários 1

Número de Locatários 1

Situação Actual do Edificio: Em Obras ☐

Devoluto Integral ☐

Classificação Imóvel Corrente

Sentido Tipológico Corrente

Época de Construção 1971-2000

Estado de Conservação Bom

N.º Pisos (Acima da Cota de Soleira) 1

Área de Implantação (m2) 69

Área Bruta de Construção (m2) 69

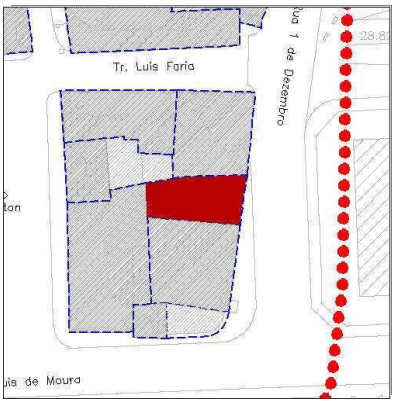

Escala: 1/ 1000

2. Dados Tipológicos

Fracções

Tipo de Organização Fracção Única

Número Total de Fracções 1

Distribuição Funcional:

Devoluta	0		
Habitação	0		
Serviços	0	**Tipo de Serviço**	
Comércio	1	**Tipo de Comércio**	Latoaria
Equipamento	0	**Tipo de Equipamento**	
Indústria	0	**Tipo de Indústria**	
Armazém	0	**Tipo de Armazém**	
Serviços Públicos	0	**Tipo de Serv. Público**	
		Tipo de Hotelaria	
		Tipo de Associação	

Síntese de Funções

Cave

Rés-do-Chão Comércio

1.º Andar

2.º Andar

3.º Andar

4.º Andar e Subsequentes

Sótão

Garagem ☐

Tipo de Utilização

Piso

Observações

FICHA DO EDIFICADO

Nome do Inquiridor DOT - CMTV

Código de Georeferenciação 2406D

Grau de Protecção do Plano 02

Código do Quarteirão 24

Código da Parcela 2406

Código do Edificio D

1. Dados Gerais

Freguesia São Pedro e Santiago

Rua 1º de Dezembro **N.º** 23 **a**

N.º **a**

N.º **a**

N.º **a**

Número de Proprietários 1

Número de Locatários 2

Situação Actual do Edificio: Em Obras ☐

Devoluto Integral ☐

Classificação Imóvel Corrente

Sentido Tipológico Corrente

Época de Construção 1971-2000

Estado de Conservação Bom

N.º Pisos (Acima da Cota de Soleira) 1

Área de Implantação (m2) 107

Área Bruta de Construção (m2) 107

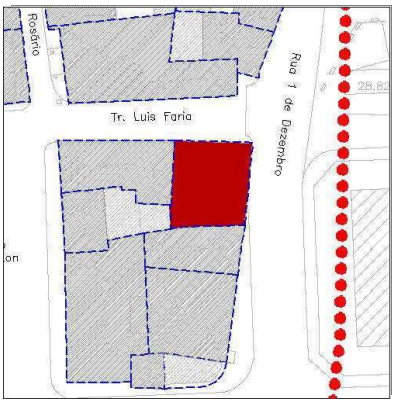

Escala: 1/ 1000

2. Dados Tipológicos

Fracções

Tipo de Organização Várias Fracções por Pis

Número Total de Fracções 2

Distribuição Funcional:

Devoluta	0		
Habitação	0		
Serviços	0	**Tipo de Serviço**	
Comércio	2	**Tipo de Comércio**	a Vestir; Restauração - Cafe
Equipamento	0	**Tipo de Equipamento**	
Indústria	0	**Tipo de Indústria**	
Armazém	0	**Tipo de Armazém**	
Serviços Públicos	0	**Tipo de Serv. Público**	
		Tipo de Hotelaria	
		Tipo de Associação	

Síntese de Funções

Cave

Rés-do-Chão Comércio

1.º Andar

2.º Andar

3.º Andar

4.º Andar e Subsequentes

Sótão

Garagem ☐

Tipo de Utilização

Piso

Observações



FICHA DO EDIFICADO

Nome do Inquiridor DOT - CMTV

Código de Georeferenciação 2407E

Grau de Protecção do Plano 02

Código do Quarteirão 24

Código da Parcela 2407

Código do Edificio E

1. Dados Gerais

Freguesia São Pedro e Santiago

Largo Wellington N.º 1 a

Travessa Luís Faria N.º a

N.º a

N.º a

Número de Proprietários 1

Número de Locatários 3

Situação Actual do Edificio: Em Obras ☐

Devoluto Integral ☐

Classificação Imóvel Acompanhament

Sentido Tipológico Corrente

Época de Construção 1900-1920

Estado de Conservação Bom

N.º Pisos (Acima da Cota de Soleira) 4

Área de Implantação (m2) 100

Área Bruta de Construção (m2) 400

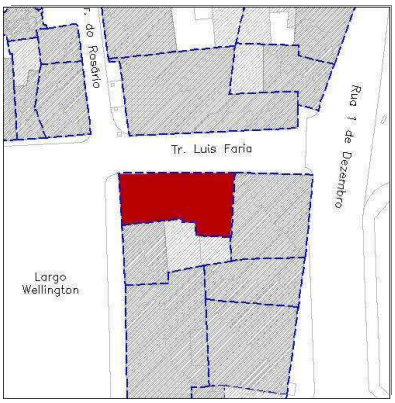

Escala: 1/ 1000

2. Dados Tipológicos

Fracções

Tipo de Organização Duplex

Número Total de Fracções 3

Distribuição Funcional:

Devoluta	0		
Habitação	1		
Serviços	0	Tipo de Serviço	
Comércio	2	Tipo de Comércio	Frutaria; Cabeleireira
Equipamento	0	Tipo de Equipamento	
Indústria	0	Tipo de Indústria	
Armazém	0	Tipo de Armazém	
Serviços Públicos	0	Tipo de Serv. Público	
		Tipo de Hotelaria	
		Tipo de Associação	

Síntese de Funções

Cave	
Rés-do-Chão	Comércio
1.º Andar	Habitação
2.º Andar	Habitação
3.º Andar	Habitação
4.º Andar e Subsequentes	
Sótão	
Garagem ☐	
Tipo de Utilização	
Piso	

Observações



PLANO DE PORMENOR DE REABILITAÇÃO DO CENTRO HISTÓRICO DE TORRES VEDRAS

FICHA DO EDIFICADO

Nome do Inquiridor DOT - CMTV

Código de Georeferenciação 2408F

Grau de Protecção do Plano 02

Código do Quarteirão 24

Código da Parcela 2408

Código do Edificio F

1. Dados Gerais

Freguesia São Pedro e Santiago

Largo Wellington **N.º** 3 **a**

N.º **a**

N.º **a**

N.º **a**

Número de Proprietários 1

Número de Locatários 0

Situação Actual do Edificio: Em Obras ☐

Devoluto Integral ☑

Classificação Imóvel Acompanhament

Sentido Tipológico Corrente

Época de Construção Séc. XIX

Estado de Conservação Mau

N.º Pisos (Acima da Cota de Soleira) 2

Área de Implantação (m2) 43

Área Bruta de Construção (m2) 87

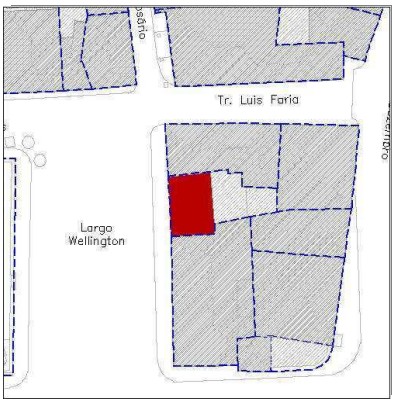

Escala: 1/ 1000

2. Dados Tipológicos

Fracções

Tipo de Organização Duplex

Número Total de Fracções 1

Distribuição Funcional:

Devoluta	1		
Habitação	0		
Serviços	0	**Tipo de Serviço**	
Comércio	0	**Tipo de Comércio**	
Equipamento	0	**Tipo de Equipamento**	
Indústria	0	**Tipo de Indústria**	
Armazém	0	**Tipo de Armazém**	
Serviços Públicos	0	**Tipo de Serv. Público**	
		Tipo de Hotelaria	
		Tipo de Associação	

Síntese de Funções

Cave

Rés-do-Chão Devoluta

1.º Andar Devoluta

2.º Andar

3.º Andar

4.º Andar e Subsequentes

Sótão

Garagem ☐

Tipo de Utilização

Piso

Observações

Q25

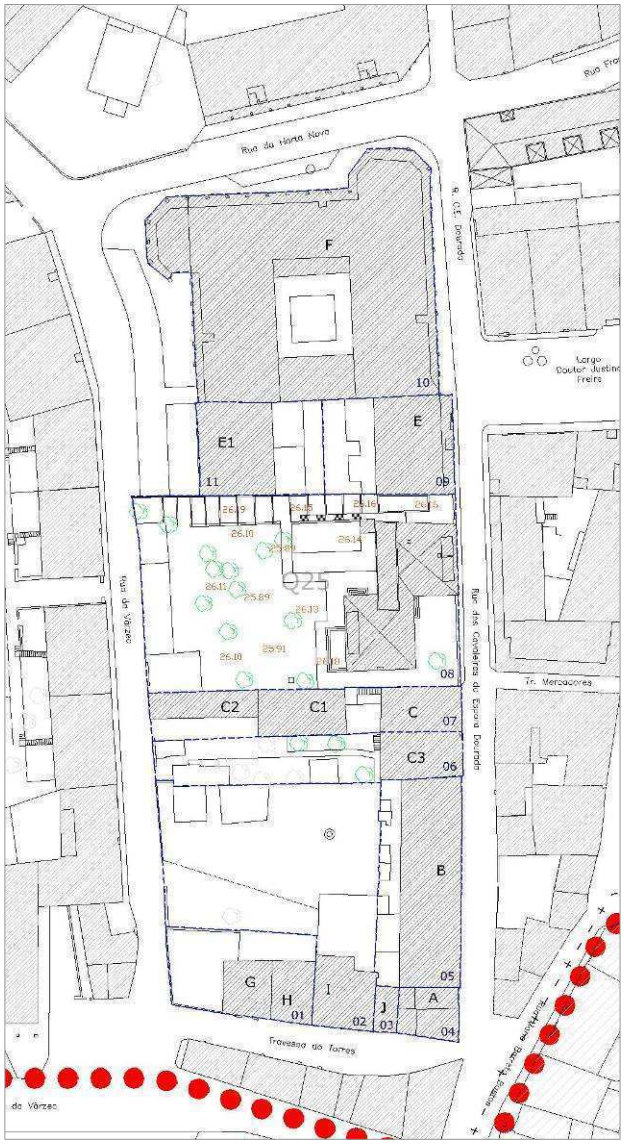
Rua da Horta Nova
F
E1
E
10
11
09
Q25
08
C2
C1
C
07
C3
06
B
05
G
H
I
J
A
01
02
03
04
Travessa do Torres
Largo Doutor Justino Freire
Tr. Mercadores

FICHA DO EDIFICADO

Nome do Inquiridor	DOT - CMTV	**Código do Quarteirão**	25
Código de Georeferenciação	2501G	**Código da Parcela**	2501
Grau de Protecção do Plano	03	**Código do Edificio**	G

1. Dados Gerais

Freguesia Santa Maria

Travessa do Torres N.º 8 a 8B

Rua da Várzea N.º a

N.º a

N.º a

Número de Proprietários 1

Número de Locatários 0

Situação Actual do Edificio: Em Obras ☐

Devoluto Integral ☑

Classificação Imóvel Acompanhamento

Sentido Tipológico Corrente

Época de Construção 1900-1920

Estado de Conservação Razoável

N.º Pisos (Acima da Cota de Soleira) 2

Área de Implantação (m2) 77

Área Bruta de Construção (m2) 155

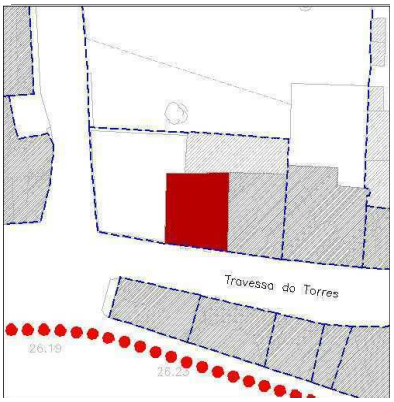

Escala: 1/ 1000

2. Dados Tipológicos

Fracções

Tipo de Organização Duplex

Número Total de Fracções 1

Distribuição Funcional:

Devoluta	1		
Habitação	0		
Serviços	0	**Tipo de Serviço**	
Comércio	0	**Tipo de Comércio**	
Equipamento	0	**Tipo de Equipamento**	
Indústria	0	**Tipo de Indústria**	
Armazém	0	**Tipo de Armazém**	
Serviços Públicos	0	**Tipo de Serv. Público**	
		Tipo de Hotelaria	
		Tipo de Associação	

Síntese de Funções

Cave	
Rés-do-Chão	Devoluta
1.º Andar	Devoluta
2.º Andar	
3.º Andar	
4.º Andar e Subsequentes	
Sótão	
Garagem ☐	
Tipo de Utilização	
Piso	

Observações

PLANO DE PORMENOR DE REABILITAÇÃO DO CENTRO HISTÓRICO DE TORRES VEDRAS

FICHA DO EDIFICADO

Nome do Inquiridor	DOT - CMTV	**Código do Quarteirão**	25
Código de Georeferenciação	2501H	**Código da Parcela**	2501
Grau de Protecção do Plano	03	**Código do Edificio**	H

1. Dados Gerais

Freguesia Santa Maria

Travessa do Torres **N.º** 8A **a**

N.º **a**

N.º **a**

N.º **a**

Número de Proprietários 1

Número de Locatários 0

Situação Actual do Edificio: **Em Obras** ☐

Devoluto Integral ☑

Classificação Imóvel Acompanhamento

Sentido Tipológico Corrente

Época de Construção 1900-1920

Estado de Conservação Razoável

N.º Pisos (Acima da Cota de Soleira) 1

Área de Implantação (m2) 75

Área Bruta de Construção (m2) 75

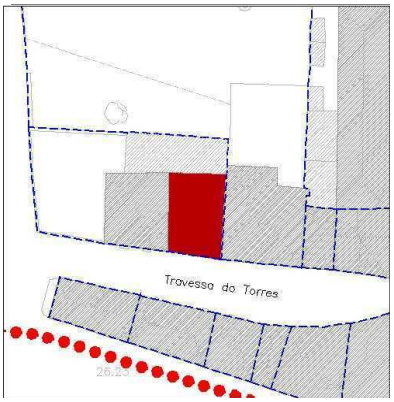

Escala: 1/ 1000

2. Dados Tipológicos

Fracções

Tipo de Organização Fracção Única

Número Total de Fracções 1

Distribuição Funcional:

Devoluta	1		
Habitação	0		
Serviços	0	**Tipo de Serviço**	
Comércio	0	**Tipo de Comércio**	
Equipamento	0	**Tipo de Equipamento**	
Indústria	0	**Tipo de Indústria**	
Armazém	0	**Tipo de Armazém**	
Serviços Públicos	0	**Tipo de Serv. Público**	
		Tipo de Hotelaria	
		Tipo de Associação	

Síntese de Funções

Cave	
Rés-do-Chão	Devoluta
1.º Andar	
2.º Andar	
3.º Andar	
4.º Andar e Subsequentes	
Sótão	
Garagem	☐
Tipo de Utilização	
Piso	

Observações

FICHA DO EDIFICADO

Nome do Inquiridor	DOT - CMTV	**Código do Quarteirão**	25
Código de Georeferenciação	2502I	**Código da Parcela**	2502
Grau de Protecção do Plano	03	**Código do Edificio**	I

1. Dados Gerais

Freguesia Santa Maria

Travessa do Torres **N.º** 6 **a** 6A

N.º **a**

N.º **a**

N.º **a**

Número de Proprietários 1

Número de Locatários 1

Situação Actual do Edificio: Em Obras ☐

Devoluto Integral ☐

Classificação Imóvel Acompanhamento

Sentido Tipológico Corrente

Época de Construção 1900-1920

Estado de Conservação Razoável

N.º Pisos (Acima da Cota de Soleira) 2

Área de Implantação (m2) 119

Área Bruta de Construção (m2) 238

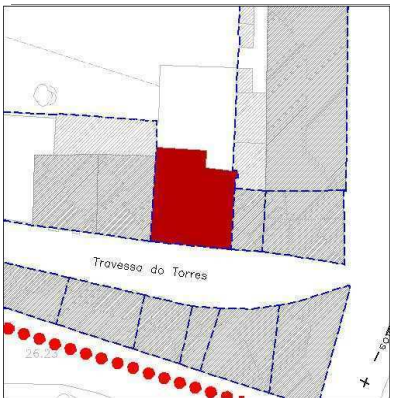

Escala: 1/ 1000

2. Dados Tipológicos

Fracções

Tipo de Organização Duplex

Número Total de Fracções 1

Distribuição Funcional:

Devoluta	0		
Habitação	0		
Serviços	0	**Tipo de Serviço**	
Comércio	1	**Tipo de Comércio**	Restauração - Bar
Equipamento	0	**Tipo de Equipamento**	
Indústria	0	**Tipo de Indústria**	
Armazém	0	**Tipo de Armazém**	
Serviços Públicos	0	**Tipo de Serv. Público**	
		Tipo de Hotelaria	
		Tipo de Associação	

Síntese de Funções

Cave	
Rés-do-Chão	Comércio
1.º Andar	Comércio
2.º Andar	
3.º Andar	
4.º Andar e Subsequentes	
Sótão	
Garagem ☐	
Tipo de Utilização	
Piso	

Observações

FICHA DO EDIFICADO

Nome do Inquiridor	DOT - CMTV	**Código do Quarteirão**	25
Código de Georeferenciação	2503J	**Código da Parcela**	2503
Grau de Protecção do Plano	03	**Código do Edificio**	J

1. Dados Gerais

Freguesia Santa Maria

Travessa do Torres **N.º** 4 **a**

N.º **a**

N.º **a**

N.º **a**

Número de Proprietários 1

Número de Locatários 1

Situação Actual do Edificio: **Em Obras** ☐

Devoluto Integral ☐

Classificação Imóvel Acompanhamento

Sentido Tipológico Corrente

Época de Construção 1900-1920

Estado de Conservação Mau

N.º Pisos (Acima da Cota de Soleira) 2

Área de Implantação (m2) 31

Área Bruta de Construção (m2) 62

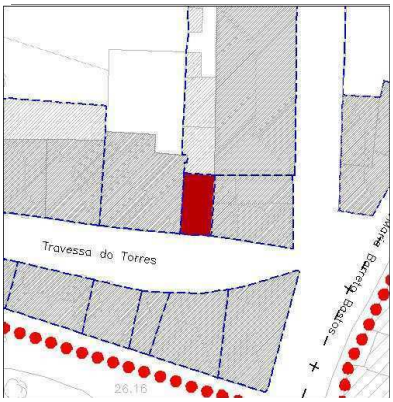

Escala: 1/ 1000

2. Dados Tipológicos

Fracções

Tipo de Organização Duplex

Número Total de Fracções 1

Distribuição Funcional:

Devoluta	0		
Habitação	1		
Serviços	0	**Tipo de Serviço**	
Comércio	0	**Tipo de Comércio**	
Equipamento	0	**Tipo de Equipamento**	
Indústria	0	**Tipo de Indústria**	
Armazém	0	**Tipo de Armazém**	
Serviços Públicos	0	**Tipo de Serv. Público**	
		Tipo de Hotelaria	
		Tipo de Associação	

Síntese de Funções

Cave	
Rés-do-Chão	Habitação
1.º Andar	Habitação
2.º Andar	
3.º Andar	
4.º Andar e Subsequentes	
Sótão	
Garagem	☐
Tipo de Utilização	
Piso	

Observações

PLANO DE PORMENOR DE REABILITAÇÃO DO CENTRO HISTÓRICO DE TORRES VEDRAS

FICHA DO EDIFICADO

Nome do Inquiridor	DOT - CMTV	**Código do Quarteirão**	25
Código de Georeferenciação	2504A	**Código da Parcela**	2504
Grau de Protecção do Plano	03	**Código do Edificio**	A

1. Dados Gerais

Freguesia Santa Maria

Rua dos Cavaleiros da Espora Dourada N.º 1 a
Travessa do Torres N.º 2 a
N.º a
N.º a

Número de Proprietários 1
Número de Locatários 0

Situação Actual do Edificio: Em Obras ☐
Devoluto Integral ☑

Classificação Imóvel Corrente
Sentido Tipológico Corrente
Época de Construção Séc. XIX
Estado de Conservação Ruína
N.º Pisos (Acima da Cota de Soleira) 1
Área de Implantação (m2) 88
Área Bruta de Construção (m2) 88

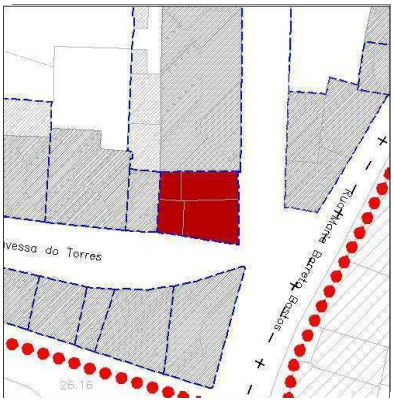

Escala: 1/ 1000

2. Dados Tipológicos

Fracções

Tipo de Organização Fracção Única
Número Total de Fracções 1

Distribuição Funcional:

Devoluta	1		
Habitação	0		
Serviços	0	**Tipo de Serviço**	
Comércio	0	**Tipo de Comércio**	
Equipamento	0	**Tipo de Equipamento**	
Indústria	0	**Tipo de Indústria**	
Armazém	0	**Tipo de Armazém**	
Serviços Públicos	0	**Tipo de Serv. Público**	
		Tipo de Hotelaria	
		Tipo de Associação	

Síntese de Funções

Cave	
Rés-do-Chão	Devoluta
1.º Andar	
2.º Andar	
3.º Andar	
4.º Andar e Subsequentes	
Sótão	
Garagem ☐	
Tipo de Utilização	
Piso	

Observações

FICHA DO EDIFICADO

Nome do Inquiridor	DOT - CMTV	**Código do Quarteirão**	25
Código de Georeferenciação	2505B	**Código da Parcela**	2505
Grau de Protecção do Plano	03	**Código do Edificio**	B

1. Dados Gerais

Freguesia Santa Maria

Rua dos Cavaleiros da Espora Dourada **N.º** 2 **a** 7

N.º **a**

N.º **a**

N.º **a**

Número de Proprietários 1

Número de Locatários 18

Situação Actual do Edificio: **Em Obras** ☐

Devoluto Integral ☐

Classificação Imóvel Dissonante

Sentido Tipológico Corrente

Época de Construção 1941-1970

Estado de Conservação Razoável

N.º Pisos (Acima da Cota de Soleira) 3

Área de Implantação (m2) 365

Área Bruta de Construção (m2) 1095

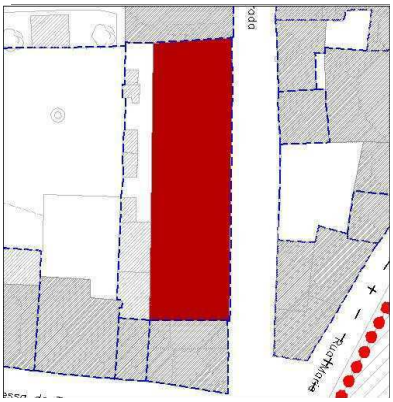

Escala: 1/ 1000

2. Dados Tipológicos

Fracções

Tipo de Organização Várias Fracções por Piso

Número Total de Fracções 18

Distribuição Funcional:

Devoluta	0		
Habitação	18		
Serviços	0	**Tipo de Serviço**	
Comércio	0	**Tipo de Comércio**	
Equipamento	0	**Tipo de Equipamento**	
Indústria	0	**Tipo de Indústria**	
Armazém	0	**Tipo de Armazém**	
Serviços Públicos	0	**Tipo de Serv. Público**	
		Tipo de Hotelaria	
		Tipo de Associação	

Síntese de Funções

Cave	
Rés-do-Chão	Habitação
1.º Andar	Habitação
2.º Andar	Habitação
3.º Andar	
4.º Andar e Subsequentes	
Sótão	
Garagem	☐
Tipo de Utilização	
Piso	

Observações

FICHA DO EDIFICADO

Nome do Inquiridor	DOT - CMTV	**Código do Quarteirão**	25
Código de Georeferenciação	2506C3	**Código da Parcela**	2506
Grau de Protecção do Plano	03	**Código do Edificio**	C3

1. Dados Gerais

Freguesia Santa Maria

Rua dos Cavaleiros da Espora Dourada **N.º** 9 **a**

N.º **a**

N.º **a**

N.º **a**

Número de Proprietários 1

Número de Locatários 2

Situação Actual do Edificio: **Em Obras** ☐

Devoluto Integral ☐

Classificação Imóvel Acompanhamento

Sentido Tipológico Corrente

Época de Construção 1921-1940

Estado de Conservação Bom

N.º Pisos (Acima da Cota de Soleira) 2

Área de Implantação (m2) 110

Área Bruta de Construção (m2) 220

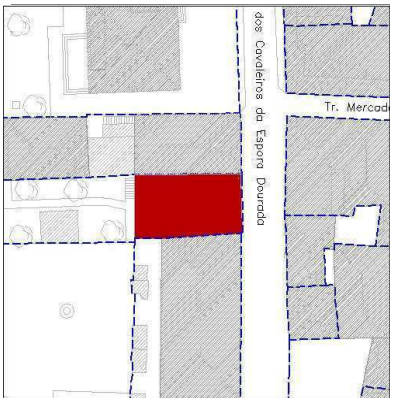

Escala: 1/ 1000

2. Dados Tipológicos

Fracções

Tipo de Organização Fracção por Piso

Número Total de Fracções 2

Distribuição Funcional:

Devoluta	0		
Habitação	2		
Serviços	0	**Tipo de Serviço**	
Comércio	0	**Tipo de Comércio**	
Equipamento	0	**Tipo de Equipamento**	
Indústria	0	**Tipo de Indústria**	
Armazém	0	**Tipo de Armazém**	
Serviços Públicos	0	**Tipo de Serv. Público**	
		Tipo de Hotelaria	
		Tipo de Associação	

Síntese de Funções

Cave	
Rés-do-Chão	Habitação
1.º Andar	Habitação
2.º Andar	
3.º Andar	
4.º Andar e Subsequentes	
Sótão	
Garagem	☐
Tipo de Utilização	
Piso	

Observações

FICHA DO EDIFICADO

Nome do Inquiridor	DOT - CMTV	**Código do Quarteirão**	25
Código de Georeferenciação	2507C	**Código da Parcela**	2507
Grau de Protecção do Plano	03	**Código do Edificio**	C

1. Dados Gerais

Freguesia Santa Maria

Rua dos Cavaleiros da Espora Dourada **N.º** 9 **a**

N.º **a**

N.º **a**

N.º **a**

Número de Proprietários 1

Número de Locatários 2

Situação Actual do Edificio: **Em Obras** ☐

Devoluto Integral ☐

Classificação Imóvel Acompanhamento

Sentido Tipológico Corrente

Época de Construção 1921-1940

Estado de Conservação Razoável

N.º Pisos (Acima da Cota de Soleira) 2

Área de Implantação (m2) 105

Área Bruta de Construção (m2) 209

Escala: 1/ 1000

2. Dados Tipológicos

Fracções

Tipo de Organização Fracção por Piso

Número Total de Fracções 2

Distribuição Funcional:

Devoluta	0		
Habitação	2		
Serviços	0	**Tipo de Serviço**	
Comércio	0	**Tipo de Comércio**	
Equipamento	0	**Tipo de Equipamento**	
Indústria	0	**Tipo de Indústria**	
Armazém	0	**Tipo de Armazém**	
Serviços Públicos	0	**Tipo de Serv. Público**	
		Tipo de Hotelaria	
		Tipo de Associação	

Síntese de Funções

Cave	
Rés-do-Chão	Habitação
1.º Andar	Habitação
2.º Andar	
3.º Andar	
4.º Andar e Subsequentes	
Sótão	
Garagem	☐
Tipo de Utilização	
Piso	

Observações

PLANO DE PORMENOR DE REABILITAÇÃO DO CENTRO HISTÓRICO DE TORRES VEDRAS

FICHA DO EDIFICADO

Nome do Inquiridor DOT - CMTV

Código de Georeferenciação 2507C1

Grau de Protecção do Plano 03

Código do Quarteirão 25

Código da Parcela 2507

Código do Edificio C1

1. Dados Gerais

Freguesia Santa Maria

Rua da Várzea N.º ___ a ___

N.º ___ a ___

N.º ___ a ___

N.º ___ a ___

Número de Proprietários 1

Número de Locatários 1

Situação Actual do Edificio: Em Obras ☐

Devoluto Integral ☐

Classificação Imóvel Corrente

Sentido Tipológico Industrial

Época de Construção 1941-1970

Estado de Conservação Bom

N.º Pisos (Acima da Cota de Soleira) 1

Área de Implantação (m2) 117

Área Bruta de Construção (m2) 117

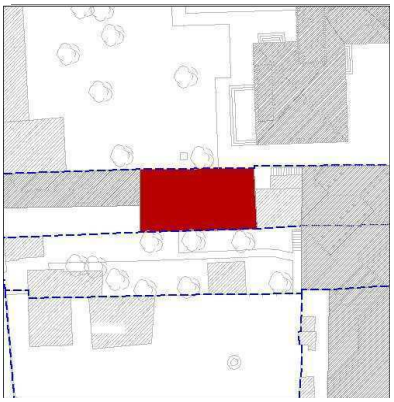

Escala: 1/ 1000

2. Dados Tipológicos

Fracções

Tipo de Organização Fracção Única

Número Total de Fracções 1

Distribuição Funcional:

Devoluta	0		
Habitação	0		
Serviços	0	**Tipo de Serviço**	
Comércio	0	**Tipo de Comércio**	
Equipamento	0	**Tipo de Equipamento**	
Indústria	1	**Tipo de Indústria**	
Armazém	0	**Tipo de Armazém**	
Serviços Públicos	0	**Tipo de Serv. Público**	
		Tipo de Hotelaria	
		Tipo de Associação	

Síntese de Funções

Cave

Rés-do-Chão Indústria

1.º Andar

2.º Andar

3.º Andar

4.º Andar e Subsequentes

Sótão

Garagem ☐

Tipo de Utilização

Piso

Observações

PLANO DE PORMENOR DE REABILITAÇÃO DO CENTRO HISTÓRICO DE TORRES VEDRAS

FICHA DO EDIFICADO

Nome do Inquiridor	DOT - CMTV	**Código do Quarteirão**	25
Código de Georeferenciação	2507C2	**Código da Parcela**	2507
Grau de Protecção do Plano	03	**Código do Edificio**	C2

1. Dados Gerais

Freguesia Santa Maria

Rua da Várzea **N.º** ___ **a** ___

N.º ___ **a** ___

N.º ___ **a** ___

N.º ___ **a** ___

Número de Proprietários 1

Número de Locatários 1

Situação Actual do Edificio: **Em Obras** ☐

Devoluto Integral ☐

Classificação Imóvel Corrente

Sentido Tipológico Corrente

Época de Construção 1941-1970

Estado de Conservação Bom

N.º Pisos (Acima da Cota de Soleira) 1

Área de Implantação (m2) 82

Área Bruta de Construção (m2) 82

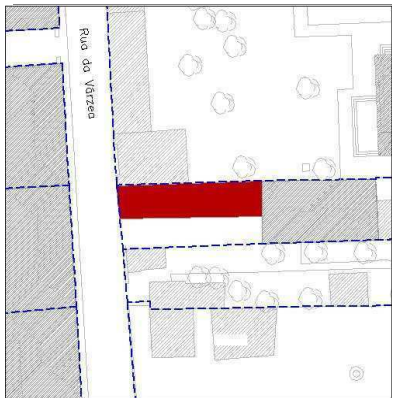

Escala: 1/ 1000

2. Dados Tipológicos

Fracções

Tipo de Organização Fracção Única

Número Total de Fracções 1

Distribuição Funcional:

Devoluta	0		
Habitação	0		
Serviços	0	**Tipo de Serviço**	
Comércio	0	**Tipo de Comércio**	
Equipamento	0	**Tipo de Equipamento**	
Indústria	1	**Tipo de Indústria**	
Armazém	0	**Tipo de Armazém**	
Serviços Públicos	0	**Tipo de Serv. Público**	
		Tipo de Hotelaria	
		Tipo de Associação	

Síntese de Funções

Cave	
Rés-do-Chão	Indústria
1.º Andar	
2.º Andar	
3.º Andar	
4.º Andar e Subsequentes	
Sótão	
Garagem	☐
Tipo de Utilização	
Piso	

Observações

FICHA DO EDIFICADO

Nome do Inquiridor: DOT - CMTV

Código de Georeferenciação: 2508D

Grau de Protecção do Plano: 03

Código do Quarteirão: 25

Código da Parcela: 2508

Código do Edificio: D

1. Dados Gerais

Freguesia: Santa Maria

Rua dos Cavaleiros da Espora Dourada N.º ___ a ___

Rua da Várzea N.º ___ a ___

N.º ___ a ___

N.º ___ a ___

Número de Proprietários: 1

Número de Locatários: 0

Situação Actual do Edificio: Em Obras ☑

Devoluto Integral ☐

Classificação: Imóvel de Qualidade

Sentido Tipológico: Corrente

Época de Construção: 1900-1920

Estado de Conservação: Em Obras

N.º Pisos (Acima da Cota de Soleira): 3

Área de Implantação (m2): 326

Área Bruta de Construção (m2): 977

Escala: 1/ 1000

2. Dados Tipológicos

Fracções

Tipo de Organização: Duplex

Número Total de Fracções: 1

Distribuição Funcional:

Devoluta	0		
Habitação	1		
Serviços	0	Tipo de Serviço	
Comércio	0	Tipo de Comércio	
Equipamento	0	Tipo de Equipamento	
Indústria	0	Tipo de Indústria	
Armazém	0	Tipo de Armazém	
Serviços Públicos	0	Tipo de Serv. Público	
		Tipo de Hotelaria	
		Tipo de Associação	

Síntese de Funções

Cave	Habitação
Rés-do-Chão	Habitação
1.º Andar	Habitação
2.º Andar	
3.º Andar	
4.º Andar e Subsequentes	
Sótão	Habitação
Garagem ☐	
Tipo de Utilização	
Piso	

Observações

FICHA DO EDIFICADO

Nome do Inquiridor	DOT - CMTV	**Código do Quarteirão**	25
Código de Georeferenciação	2509E	**Código da Parcela**	2509
Grau de Protecção do Plano	03	**Código do Edificio**	E

1. Dados Gerais

Freguesia Santa Maria

Rua dos Cavaleiros da Espora Dourada **N.º** 13 **a**

N.º **a**

N.º **a**

N.º **a**

Número de Proprietários 7

Número de Locatários 7

Situação Actual do Edificio: **Em Obras** ☐

Devoluto Integral ☐

Classificação Imóvel Corrente

Sentido Tipológico Corrente

Época de Construção 1971-2000

Estado de Conservação Bom

N.º Pisos (Acima da Cota de Soleira) 4

Área de Implantação (m2) 222

Área Bruta de Construção (m2) 887

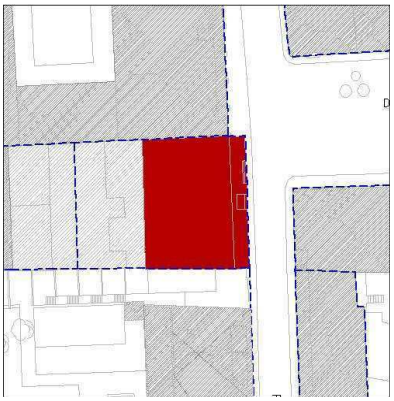

Escala: 1/ 1000

2. Dados Tipológicos

Fracções

Tipo de Organização Várias Fracções por Piso

Número Total de Fracções 7

Distribuição Funcional:

Devoluta	0		
Habitação	6		
Serviços	0	**Tipo de Serviço**	
Comércio	0	**Tipo de Comércio**	
Equipamento	1	**Tipo de Equipamento**	Saúde
Indústria	0	**Tipo de Indústria**	
Armazém	0	**Tipo de Armazém**	
Serviços Públicos	0	**Tipo de Serv. Público**	
		Tipo de Hotelaria	
		Tipo de Associação	

Síntese de Funções

Cave	
Rés-do-Chão	Equipamento
1.º Andar	Habitação
2.º Andar	Habitação
3.º Andar	Habitação
4.º Andar e Subsequentes	
Sótão	
Garagem	☐
Tipo de Utilização	
Piso	

Observações



FICHA DO EDIFICADO

Nome do Inquiridor	DOT - CMTV	**Código do Quarteirão**	25
Código de Georeferenciação	2510F	**Código da Parcela**	2510
Grau de Protecção do Plano	03	**Código do Edificio**	F

1. Dados Gerais

Freguesia Santa Maria

Rua dos Cavaleiros da Espora Dourada	N.º	15 a	15D
Rua da Horta Nova	N.º	1 a	1D
Rua da Várzea	N.º	R1 a	R1
	N.º	a	

Número de Proprietários 19

Número de Locatários 19

Situação Actual do Edificio: Em Obras ☐

Devoluto Integral ☐

Classificação Imóvel Corrente

Sentido Tipológico Corrente

Época de Construção 1971-2000

Estado de Conservação Bom

N.º Pisos (Acima da Cota de Soleira) 4

Área de Implantação (m2) 1447

Área Bruta de Construção (m2) 5789

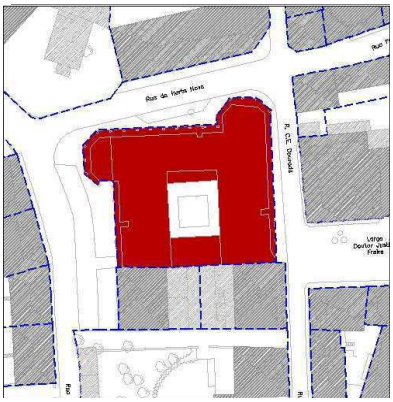

Escala: 1/ 2000

2. Dados Tipológicos

Fracções

Tipo de Organização Várias Fracções por Piso

Número Total de Fracções 45

Distribuição Funcional:

Devoluta	13		
Habitação	8		
Serviços	24	**Tipo de Serviço**	
Comércio	0	**Tipo de Comércio**	
Equipamento	0	**Tipo de Equipamento**	
Indústria	0	**Tipo de Indústria**	
Armazém	0	**Tipo de Armazém**	
Serviços Públicos	0	**Tipo de Serv. Público**	
		Tipo de Hotelaria	
		Tipo de Associação	

Síntese de Funções

Cave	
Rés-do-Chão	Comércio e Serviço
1.º Andar	Serviço
2.º Andar	Habitação
3.º Andar	Habitação
4.º Andar e Subsequentes	
Sótão	
Garagem	☑
Tipo de Utilização	Garagem
Piso	Cave

Observações



PLANO DE PORMENOR DE REABILITAÇÃO DO CENTRO HISTÓRICO DE TORRES VEDRAS

FICHA DO EDIFICADO

Nome do Inquiridor	DOT - CMTV	**Código do Quarteirão**	25
Código de Georeferenciação	2511E1	**Código da Parcela**	2511
Grau de Protecção do Plano	03	**Código do Edificio**	E1

1. Dados Gerais

Freguesia Santa Maria

Rua da Várzea **N.º** 13A **a**

N.º **a**

N.º **a**

N.º **a**

Número de Proprietários 7

Número de Locatários 7

Situação Actual do Edificio: **Em Obras** ☐

Devoluto Integral ☐

Classificação Imóvel Corrente

Sentido Tipológico Corrente

Época de Construção 1971-2000

Estado de Conservação Bom

N.º Pisos (Acima da Cota de Soleira) 4

Área de Implantação (m2) 202

Área Bruta de Construção (m2) 809

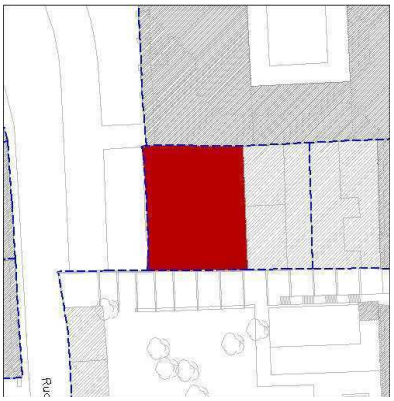

Escala: **1/ 1000**

2. Dados Tipológicos

Fracções

Tipo de Organização Várias Fracções por Piso

Número Total de Fracções 7

Distribuição Funcional:

Devoluta	0		
Habitação	6		
Serviços	0	**Tipo de Serviço**	
Comércio	0	**Tipo de Comércio**	
Equipamento	1	**Tipo de Equipamento**	Saúde
Indústria	0	**Tipo de Indústria**	
Armazém	0	**Tipo de Armazém**	
Serviços Públicos	0	**Tipo de Serv. Público**	
		Tipo de Hotelaria	
		Tipo de Associação	

Síntese de Funções

Cave	
Rés-do-Chão	Equipamento
1.º Andar	Habitação
2.º Andar	Habitação
3.º Andar	Habitação
4.º Andar e Subsequentes	
Sótão	
Garagem	☐
Tipo de Utilização	
Piso	

Observações

Q26

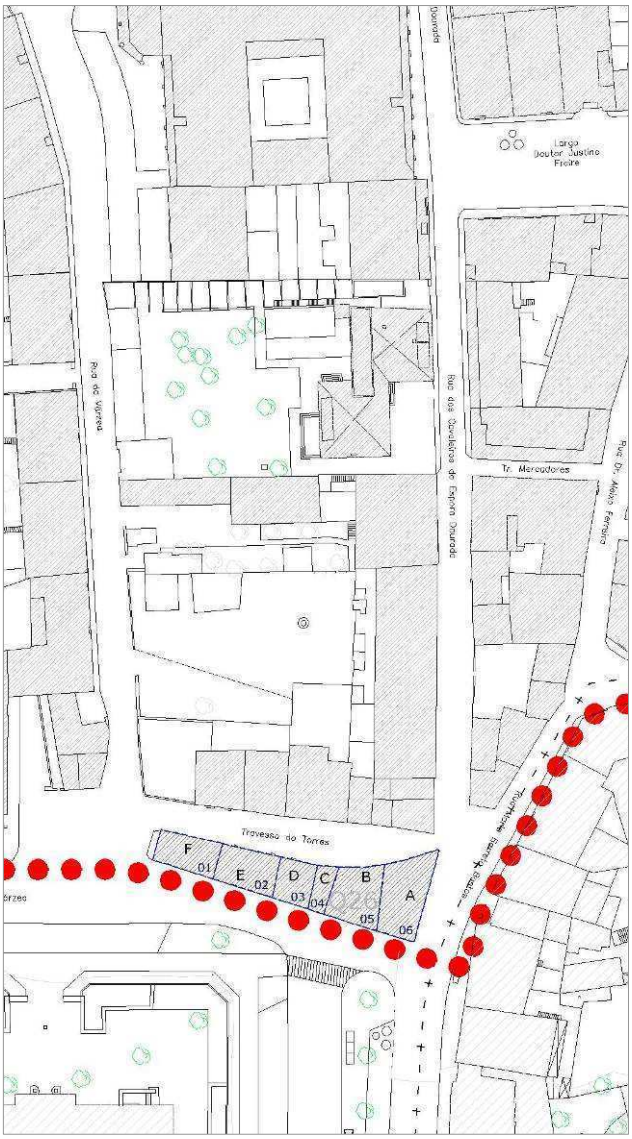
Largo Doutor Justino Freire
Rua da Várzea
Rua dos Cavaleiros da Espora Dourada
Tr. Mercadores
Rua Dr. Mário Ferreira
Travessa do Torres
F
01
E
02
D
03
C
04
B
05
A
06

FICHA DO EDIFICADO

Nome do Inquiridor DOT - CMTV

Código de Georeferenciação 2601F

Grau de Protecção do Plano 03

Código do Quarteirão 26

Código da Parcela 2601

Código do Edificio F

1. Dados Gerais

Freguesia Santa Maria

Travessa do Torres **N.º** 7 **a**

Rua Campo da Várzea **N.º** 8 **a** 10

N.º **a**

N.º **a**

Número de Proprietários 1

Número de Locatários 1

Situação Actual do Edificio: Em Obras ☐

Devoluto Integral ☐

Classificação Imóvel Acompanhament

Sentido Tipológico Corrente

Época de Construção Séc. XIX

Estado de Conservação Mau

N.º Pisos (Acima da Cota de Soleira) 2

Área de Implantação (m2) 60

Área Bruta de Construção (m2) 120

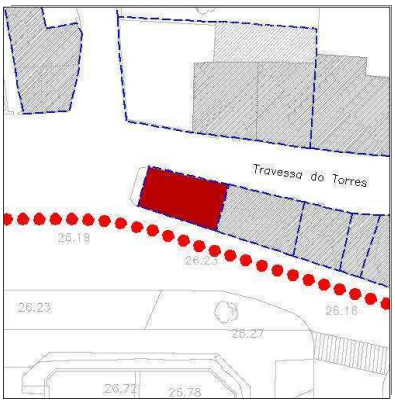

Escala: 1/ 1000

2. Dados Tipológicos

Fracções

Tipo de Organização Fracção por Pisc

Número Total de Fracções 2

Distribuição Funcional:

Devoluta	1		
Habitação	1		
Serviços	0	**Tipo de Serviço**	
Comércio	0	**Tipo de Comércio**	
Equipamento	0	**Tipo de Equipamento**	
Indústria	0	**Tipo de Indústria**	
Armazém	0	**Tipo de Armazém**	
Serviços Públicos	0	**Tipo de Serv. Público**	
		Tipo de Hotelaria	
		Tipo de Associação	

Síntese de Funções

Cave

Rés-do-Chão Devoluta

1.º Andar Habitação

2.º Andar

3.º Andar

4.º Andar e Subsequentes

Sótão

Garagem ☐

Tipo de Utilização

Piso

Observações

FICHA DO EDIFICADO

Nome do Inquiridor DOT - CMTV

Código de Georeferenciação 2602E

Grau de Protecção do Plano 03

Código do Quarteirão 26

Código da Parcela 2602

Código do Edificio E

1. Dados Gerais

Freguesia Santa Maria

Travessa do Torres **N.º** 5 **a** 5A

Rua Campo da Várzea **N.º** 6 **a** 7

N.º **a**

N.º **a**

Número de Proprietários 1

Número de Locatários 3

Situação Actual do Edificio: Em Obras ☐

Devoluto Integral ☐

Classificação Imóvel Acompanhament

Sentido Tipológico Corrente

Época de Construção Séc. XIX

Estado de Conservação Mau

N.º Pisos (Acima da Cota de Soleira) 2

Área de Implantação (m2) 67

Área Bruta de Construção (m2) 133

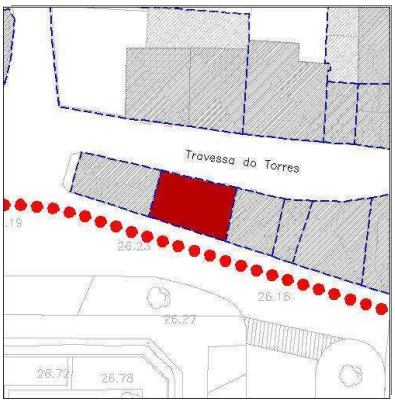

Escala: 1/ 1000

2. Dados Tipológicos

Fracções

Tipo de Organização Várias Fracções por Pis

Número Total de Fracções 3

Distribuição Funcional:

Devoluta	1		
Habitação	2		
Serviços	0	**Tipo de Serviço**	
Comércio	0	**Tipo de Comércio**	
Equipamento	0	**Tipo de Equipamento**	
Indústria	0	**Tipo de Indústria**	
Armazém	0	**Tipo de Armazém**	
Serviços Públicos	0	**Tipo de Serv. Público**	
		Tipo de Hotelaria	
		Tipo de Associação	

Síntese de Funções

Cave

Rés-do-Chão Devoluta

1.º Andar Habitação

2.º Andar

3.º Andar

4.º Andar e Subsequentes

Sótão

Garagem ☐

Tipo de Utilização

Piso

Observações

PLANO DE PORMENOR DE REABILITAÇÃO DO CENTRO HISTÓRICO DE TORRES VEDRAS

FICHA DO EDIFICADO

Nome do Inquiridor	DOT - CMTV	**Código do Quarteirão**	26
Código de Georeferenciação	2603D	**Código da Parcela**	2603
Grau de Protecção do Plano	03	**Código do Edificio**	D

1. Dados Gerais

Freguesia Santa Maria

Travessa do Torres **N.º** 3 **a**

Rua Campo da Várzea **N.º** 5 **a**

N.º **a**

N.º **a**

Número de Proprietários 1

Número de Locatários 1

Situação Actual do Edificio: Em Obras ☐

Devoluto Integral ☐

Classificação Imóvel Acompanhament

Sentido Tipológico Corrente

Época de Construção Séc. XIX

Estado de Conservação Bom

N.º Pisos (Acima da Cota de Soleira) 2

Área de Implantação (m2) 45

Área Bruta de Construção (m2) 91

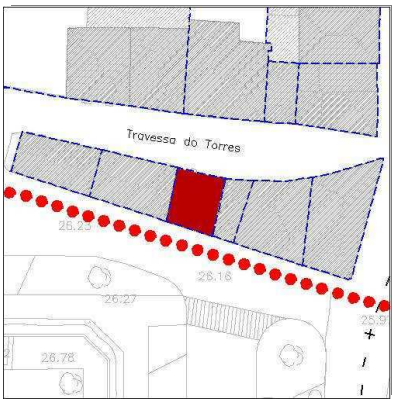

Escala: **1/ 1000**

2. Dados Tipológicos

Fracções

Tipo de Organização Duplex

Número Total de Fracções 1

Distribuição Funcional:

Devoluta	0		
Habitação	1		
Serviços	0	**Tipo de Serviço**	
Comércio	0	**Tipo de Comércio**	
Equipamento	0	**Tipo de Equipamento**	
Indústria	0	**Tipo de Indústria**	
Armazém	0	**Tipo de Armazém**	
Serviços Públicos	0	**Tipo de Serv. Público**	
		Tipo de Hotelaria	
		Tipo de Associação	

Síntese de Funções

Cave

Rés-do-Chão Habitação

1.º Andar Habitação

2.º Andar

3.º Andar

4.º Andar e Subsequentes

Sótão

Garagem ☐

Tipo de Utilização

Piso

Observações

FICHA DO EDIFICADO

Nome do Inquiridor DOT - CMTV
Código de Georeferenciação 2604C
Grau de Protecção do Plano 03

Código do Quarteirão 26
Código da Parcela 2604
Código do Edificio C

1. Dados Gerais

Freguesia Santa Maria

Travessa do Torres N.º 1B a
Rua Campo da Várzea N.º 4 a
N.º a
N.º a

Número de Proprietários 1
Número de Locatários 2

Situação Actual do Edificio: Em Obras ☐
Devoluto Integral ☐

Classificação Imóvel Acompanhament
Sentido Tipológico Corrente
Época de Construção Séc. XIX
Estado de Conservação Mau
N.º Pisos (Acima da Cota de Soleira) 2
Área de Implantação (m2) 25
Área Bruta de Construção (m2) 50

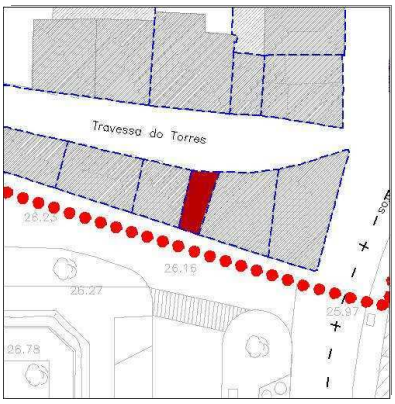

Escala: 1/ 1000

2. Dados Tipológicos

Fracções

Tipo de Organização Fracção por Pisc
Número Total de Fracções 2

Distribuição Funcional:

Devoluta	0		
Habitação	1		
Serviços	0	Tipo de Serviço	
Comércio	1	Tipo de Comércio	Estufador
Equipamento	0	Tipo de Equipamento	
Indústria	0	Tipo de Indústria	
Armazém	0	Tipo de Armazém	
Serviços Públicos	0	Tipo de Serv. Público	
		Tipo de Hotelaria	
		Tipo de Associação	

Síntese de Funções

Cave	
Rés-do-Chão	Comércio
1.º Andar	Habitação
2.º Andar	
3.º Andar	
4.º Andar e Subsequentes	
Sótão	
Garagem ☐	
Tipo de Utilização	
Piso	

Observações

PLANO DE PORMENOR DE REABILITAÇÃO DO CENTRO HISTÓRICO DE TORRES VEDRAS

FICHA DO EDIFICADO

Nome do Inquiridor DOT - CMTV

Código de Georeferenciação 2605B

Grau de Protecção do Plano 03

Código do Quarteirão 25

Código da Parcela 2605

Código do Edificio B

1. Dados Gerais

Freguesia Santa Maria

Travessa do Torres **N.º** 1 **a** 1A

Rua Campo da Várzea **N.º** 2 **a** 3

N.º **a**

N.º **a**

Número de Proprietários 1

Número de Locatários 7

Situação Actual do Edificio: Em Obras ☐

Devoluto Integral ☐

Classificação Imóvel Acompanhament

Sentido Tipológico Corrente

Época de Construção Séc. XIX

Estado de Conservação Mau

N.º Pisos (Acima da Cota de Soleira) 3

Área de Implantação (m2) 80

Área Bruta de Construção (m2) 240

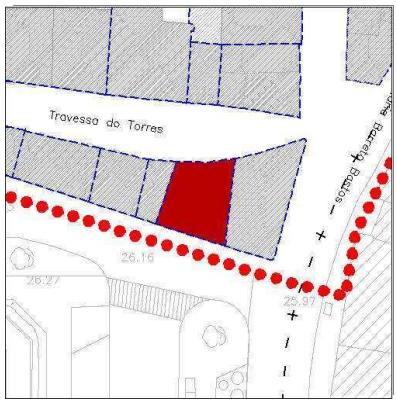

Escala: 1/ 1000

2. Dados Tipológicos

Fracções

Tipo de Organização Várias Fracções por Pis

Número Total de Fracções 7

Distribuição Funcional:

Devoluta	0		
Habitação	6		
Serviços	0	**Tipo de Serviço**	
Comércio	0	**Tipo de Comércio**	
Equipamento	0	**Tipo de Equipamento**	
Indústria	0	**Tipo de Indústria**	
Armazém	1	**Tipo de Armazém**	
Serviços Públicos	0	**Tipo de Serv. Público**	
		Tipo de Hotelaria	
		Tipo de Associação	

Síntese de Funções

Cave

Rés-do-Chão Habitação e Armazém

1.º Andar Habitação

2.º Andar Habitação

3.º Andar

4.º Andar e Subsequentes

Sótão

Garagem ☐

Tipo de Utilização

Piso

Observações

FICHA DO EDIFICADO

Nome do Inquiridor DOT - CMTV
Código de Georeferenciação 2606A
Grau de Protecção do Plano 03

Código do Quarteirão 26
Código da Parcela 2606
Código do Edificio A

1. Dados Gerais

Freguesia Santa Maria

Rua Maria Barreto Bastos N.º a
Travessa do Torres N.º a
Rua Campo da Várzea N.º 1 a
N.º a

Número de Proprietários 1
Número de Locatários 3

Situação Actual do Edificio: Em Obras ☐
Devoluto Integral ☐

Classificação Imóvel Acompanhament
Sentido Tipológico Corrente
Época de Construção Séc. XIX
Estado de Conservação Bom
N.º Pisos (Acima da Cota de Soleira) 3
Área de Implantação (m2) 101
Área Bruta de Construção (m2) 304

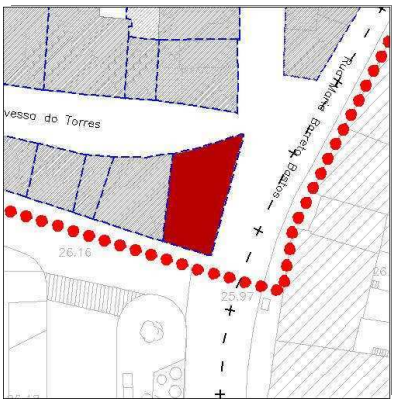

Escala: 1/ 1000

2. Dados Tipológicos

Fracções

Tipo de Organização Várias Fracções por Pis
Número Total de Fracções 5

Distribuição Funcional:

Devoluta	2		
Habitação	0		
Serviços	0	**Tipo de Serviço**	
Comércio	3	**Tipo de Comércio**	ria; Loja Equipamento Infan
Equipamento	0	**Tipo de Equipamento**	
Indústria	0	**Tipo de Indústria**	
Armazém	0	**Tipo de Armazém**	
Serviços Públicos	0	**Tipo de Serv. Público**	
		Tipo de Hotelaria	
		Tipo de Associação	

Síntese de Funções

Cave	
Rés-do-Chão	Comércio
1.º Andar	Devoluta
2.º Andar	Devoluta
3.º Andar	
4.º Andar e Subsequentes	
Sótão	
Garagem ☐	
Tipo de Utilização	
Piso	

Observações



Q27

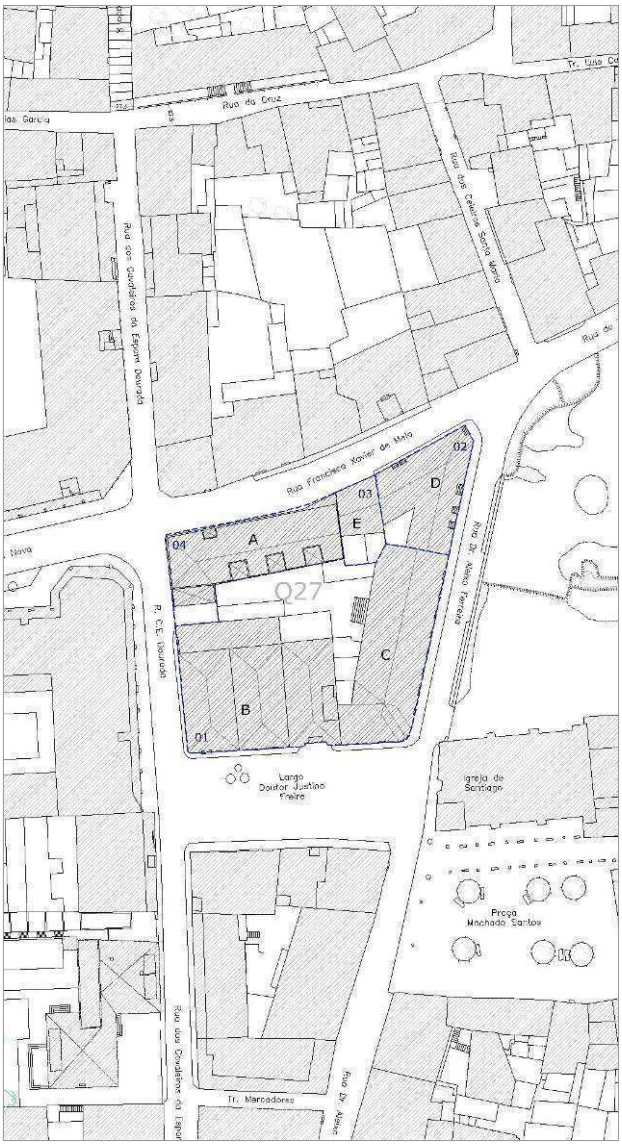
Rua da Cruz
Rua dos Cavaleiros da Espora Dourada
Rua dos Celeiros Santa Maria
Rua Francisco Xavier de Melo
Rua Dr. Nélio Ferreira
R. C.E. Dourada
Largo Doutor Justino Freire
Igreja de Santiago
Praça Machado Santos
Tr. Mercadores
Rua Dr. Alves
A
B
C
D
E
01
02
03
04
Q27

FICHA DO EDIFICADO

Nome do Inquiridor	DOT - CMTV	**Código do Quarteirão**	27
Código de Georeferenciação	2701B	**Código da Parcela**	2701
Grau de Protecção do Plano	03	**Código do Edificio**	B

1. Dados Gerais

Freguesia Santa Maria

Rua dos Cavaleiros da Espora Dourada	N.º		a
Largo Dr. Justino Freire	N.º	9	a 10
	N.º		a
	N.º		a

Número de Proprietários 1

Número de Locatários 1

Situação Actual do Edificio: Em Obras ☐

Devoluto Integral ☐

Classificação Imóvel Acompanhamento

Sentido Tipológico Industrial

Época de Construção 1921-1940

Estado de Conservação Bom

N.º Pisos (Acima da Cota de Soleira) 3

Área de Implantação (m2) 538

Área Bruta de Construção (m2) 1614

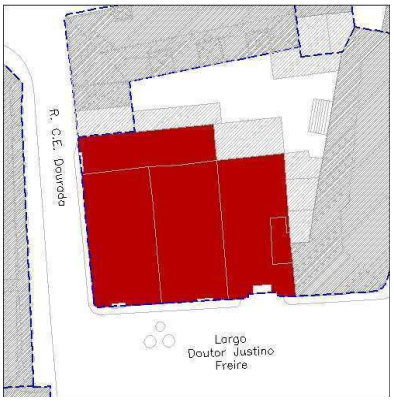

Escala: 1/ 1000

2. Dados Tipológicos

Fracções

Tipo de Organização Fracção Única

Número Total de Fracções 1

Distribuição Funcional:

Devoluta	0		
Habitação	0		
Serviços	0	**Tipo de Serviço**	
Comércio	0	**Tipo de Comércio**	
Equipamento	1	**Tipo de Equipamento**	Educação
Indústria	0	**Tipo de Indústria**	
Armazém	0	**Tipo de Armazém**	
Serviços Públicos	0	**Tipo de Serv. Público**	
		Tipo de Hotelaria	
		Tipo de Associação	

Síntese de Funções

Cave	
Rés-do-Chão	Equipamento
1.º Andar	Equipamento
2.º Andar	Equipamento
3.º Andar	
4.º Andar e Subsequentes	
Sótão	
Garagem ☐	
Tipo de Utilização	
Piso	

Observações



FICHA DO EDIFICADO

Nome do Inquiridor	DOT - CMTV	**Código do Quarteirão**	27
Código de Georeferenciação	2701C	**Código da Parcela**	2701
Grau de Protecção do Plano	03	**Código do Edificio**	C

1. Dados Gerais

Freguesia Santa Maria

Largo Dr. Justino Freire	N.º 10	a	
Rua Dr. Aleixo Ferreira	N.º 11	a	11H
	N.º	a	
	N.º	a	

Número de Proprietários 1

Número de Locatários 2

Situação Actual do Edificio: Em Obras ☐ Devoluto Integral ☐

Classificação Imóvel Acompanhamento

Sentido Tipológico Corrente

Época de Construção 1921-1940

Estado de Conservação Bom

N.º Pisos (Acima da Cota de Soleira) 2

Área de Implantação (m2) 387

Área Bruta de Construção (m2) 773

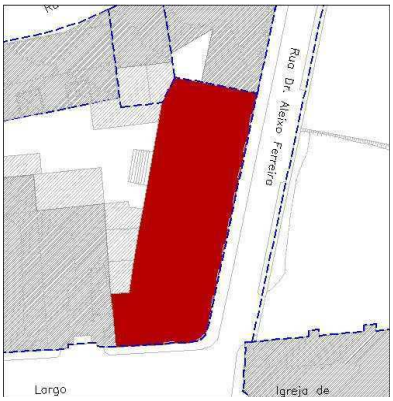

Escala: 1/ 1000

2. Dados Tipológicos

Fracções

Tipo de Organização Várias Fracções por Piso

Número Total de Fracções 12

Distribuição Funcional:

Devoluta	7		
Habitação	0		
Serviços	0	**Tipo de Serviço**	
Comércio	1	**Tipo de Comércio**	Loja de Aeronaves
Equipamento	3	**Tipo de Equipamento**	Educação
Indústria	0	**Tipo de Indústria**	
Armazém	1	**Tipo de Armazém**	
Serviços Públicos	0	**Tipo de Serv. Público**	
		Tipo de Hotelaria	
		Tipo de Associação	

Síntese de Funções

Cave	
Rés-do-Chão	Comércio
1.º Andar	Equipamento
2.º Andar	
3.º Andar	
4.º Andar e Subsequentes	
Sótão	Armazém
Garagem ☐	
Tipo de Utilização	
Piso	

Observações

FICHA DO EDIFICADO

Nome do Inquiridor	DOT - CMTV	**Código do Quarteirão**	27
Código de Georeferenciação	2702D	**Código da Parcela**	2702
Grau de Protecção do Plano	03	**Código do Edificio**	D

1. Dados Gerais

Freguesia Santa Maria

Rua Dr. Aleixo Ferreira — N.º 13 a 13C

Rua Francisco Xavier de Mello — N.º 1 a 1A

N.º a

N.º a

Número de Proprietários 10

Número de Locatários 14

Situação Actual do Edificio: Em Obras ☐

Devoluto Integral ☐

Classificação Imóvel Dissonante

Sentido Tipológico Corrente

Época de Construção 1971-2000

Estado de Conservação Razoável

N.º Pisos (Acima da Cota de Soleira) 4

Área de Implantação (m2) 214

Área Bruta de Construção (m2) 857

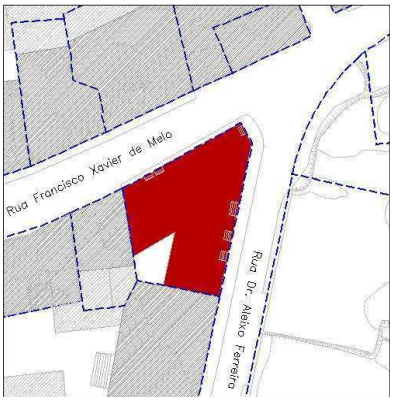

Escala: 1/ 1000

2. Dados Tipológicos

Fracções

Tipo de Organização Várias Fracções por Piso

Número Total de Fracções 14

Distribuição Funcional:

Devoluta	0		
Habitação	9		
Serviços	0	**Tipo de Serviço**	
Comércio	5	**Tipo de Comércio**	e Carpetes; Loja de Animais
Equipamento	0	**Tipo de Equipamento**	
Indústria	0	**Tipo de Indústria**	
Armazém	0	**Tipo de Armazém**	
Serviços Públicos	0	**Tipo de Serv. Público**	
		Tipo de Hotelaria	
		Tipo de Associação	

Síntese de Funções

Cave	
Rés-do-Chão	Comércio
1.º Andar	Habitação
2.º Andar	Habitação
3.º Andar	Habitação
4.º Andar e Subsequentes	
Sótão	
Garagem ☐	
Tipo de Utilização	
Piso	

Observações



FICHA DO EDIFICADO

Nome do Inquiridor	DOT - CMTV	**Código do Quarteirão**	27
Código de Georeferenciação	2703E	**Código da Parcela**	2703
Grau de Protecção do Plano	03	**Código do Edificio**	E

1. Dados Gerais

Freguesia Santa Maria

Rua Francisco Xavier de Mello **N.º** 3 **a** 3A

N.º **a**

N.º **a**

N.º **a**

Número de Proprietários 1

Número de Locatários 2

Situação Actual do Edificio: **Em Obras** ☐

Devoluto Integral ☐

Classificação Imóvel Corrente

Sentido Tipológico Corrente

Época de Construção 1900-1920

Estado de Conservação Razoável

N.º Pisos (Acima da Cota de Soleira) 2

Área de Implantação (m2) 62

Área Bruta de Construção (m2) 124

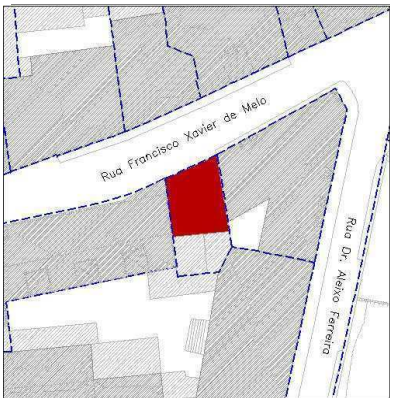

Escala: 1/ 1000

2. Dados Tipológicos

Fracções

Tipo de Organização Fracção por Piso

Número Total de Fracções 2

Distribuição Funcional:

Devoluta	0		
Habitação	2		
Serviços	0	**Tipo de Serviço**	
Comércio	0	**Tipo de Comércio**	
Equipamento	0	**Tipo de Equipamento**	
Indústria	0	**Tipo de Indústria**	
Armazém	0	**Tipo de Armazém**	
Serviços Públicos	0	**Tipo de Serv. Público**	
		Tipo de Hotelaria	
		Tipo de Associação	

Síntese de Funções

Cave	
Rés-do-Chão	Habitação
1.º Andar	Habitação
2.º Andar	
3.º Andar	
4.º Andar e Subsequentes	
Sótão	
Garagem ☐	
Tipo de Utilização	
Piso	

Observações

FICHA DO EDIFICADO

Nome do Inquiridor	DOT - CMTV	**Código do Quarteirão**	24
Código de Georeferenciação	2704A	**Código da Parcela**	2704
Grau de Protecção do Plano	03	**Código do Edificio**	A

1. Dados Gerais

Freguesia Santa Maria

Rua Francisco Xavier de Mello	N.º 7	a	7A
Rua dos Cavaleiros da Espora Dourada	N.º	a	
	N.º	a	
	N.º	a	

Número de Proprietários 1

Número de Locatários 0

Situação Actual do Edificio: Em Obras ☐

Devoluto Integral ☑

Classificação Imóvel Acompanhamento

Sentido Tipológico Corrente

Época de Construção 1900-1920

Estado de Conservação Em Obras

N.º Pisos (Acima da Cota de Soleira) 2

Área de Implantação (m2) 316

Área Bruta de Construção (m2) 633

Escala: 1/ 1000

2. Dados Tipológicos

Fracções

Tipo de Organização Duplex

Número Total de Fracções 4

Distribuição Funcional:

Devoluta	0		
Habitação	4		
Serviços	0	**Tipo de Serviço**	
Comércio	0	**Tipo de Comércio**	
Equipamento	0	**Tipo de Equipamento**	
Indústria	0	**Tipo de Indústria**	
Armazém	0	**Tipo de Armazém**	
Serviços Públicos	0	**Tipo de Serv. Público**	
		Tipo de Hotelaria	
		Tipo de Associação	

Síntese de Funções

Cave	
Rés-do-Chão	Habitação
1.º Andar	Habitação
2.º Andar	
3.º Andar	
4.º Andar e Subsequentes	
Sótão	
Garagem	☑
Tipo de Utilização	Estacionamento
Piso	Rés-do-Chão

Observações

Q28

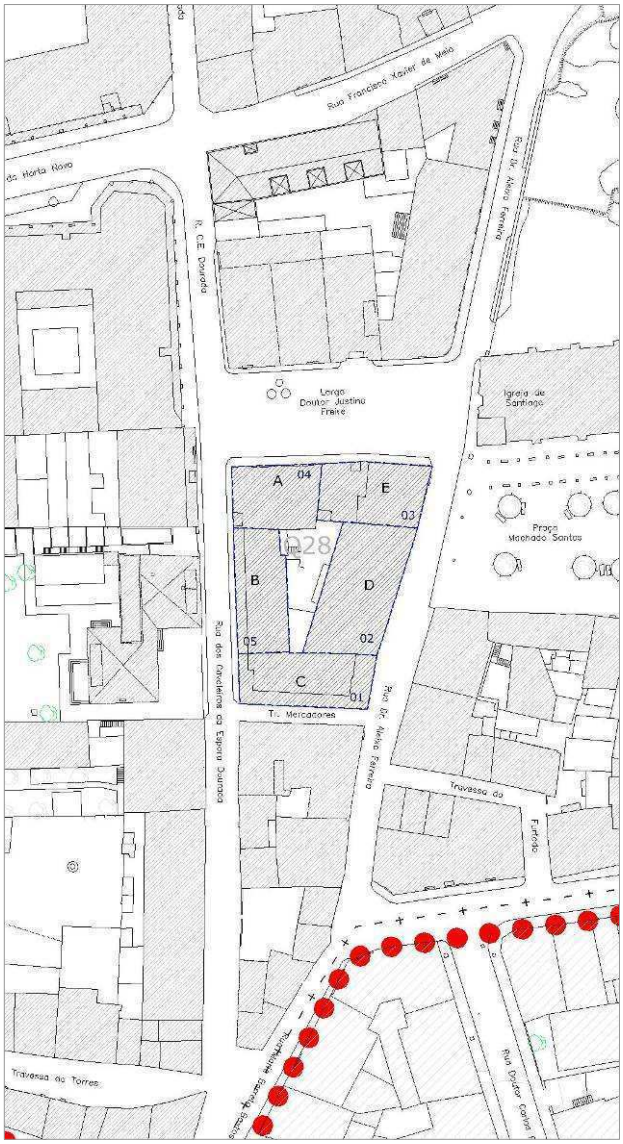
Rua Francisco Xavier de Melo
Rua Dr. Alexio Ferreira
R. C.E. Dourada
Largo Doutor Justino Freire
Igreja de Santiago
Praça Machado Santos
A
04
E
03
Q28
B
D
05
02
C
01
Tr. Mercadores
Rua dos Cavaleiros da Espora Dourada
Travessa do Furtado
Travessa do Torres

PLANO DE PORMENOR DE REABILITAÇÃO DO CENTRO HISTÓRICO DE TORRES VEDRAS

FICHA DO EDIFICADO

Nome do Inquiridor DOT - CMTV

Código de Georeferenciação 2801C

Grau de Protecção do Plano 03

Código do Quarteirão 28

Código da Parcela 2801

Código do Edificio C

1. Dados Gerais

Freguesia Santa Maria

Rua dos Cavaleiros da Espora Dourad N.º 8A a

Travessa dos Mercadores N.º a

N.º a

N.º a

Número de Proprietários 10

Número de Locatários 9

Situação Actual do Edificio: Em Obras ☐

Devoluto Integral ☐

Classificação Imóvel Acompanhament

Sentido Tipológico Corrente

Época de Construção 1971-2000

Estado de Conservação Bom

N.º Pisos (Acima da Cota de Soleira) 4

Área de Implantação (m2) 204

Área Bruta de Construção (m2) 816

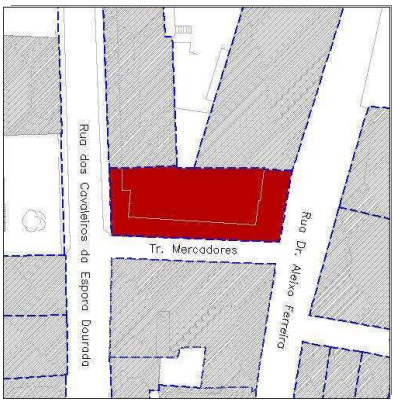

Escala: 1/ 1000

2. Dados Tipológicos

Fracções

Tipo de Organização Várias Fracções por Pis

Número Total de Fracções 10

Distribuição Funcional:

Devoluta	1		
Habitação	4		
Serviços	5	**Tipo de Serviço**	
Comércio	0	**Tipo de Comércio**	
Equipamento	0	**Tipo de Equipamento**	
Indústria	0	**Tipo de Indústria**	
Armazém	0	**Tipo de Armazém**	
Serviços Públicos	0	**Tipo de Serv. Público**	
		Tipo de Hotelaria	
		Tipo de Associação	

Síntese de Funções

Cave

Rés-do-Chão Devoluta

1.º Andar Comércio e Serviç

2.º Andar Habitação

3.º Andar Habitação

4.º Andar e Subsequentes

Sótão

Garagem ☐

Tipo de Utilização

Piso

Observações

FICHA DO EDIFICADO

Nome do Inquiridor DOT - CMTV
Código de Georeferenciação 2802D
Grau de Protecção do Plano 03

Código do Quarteirão 28
Código da Parcela 2802
Código do Edificio D

1. Dados Gerais

Freguesia Santa Maria

Rua Dr. Aleixo Ferreira **N.º** 7 **a** 7D
N.º **a**
N.º **a**
N.º **a**

Número de Proprietários 8
Número de Locatários 8

Situação Actual do Edificio: Em Obras ☐
Devoluto Integral ☐

Classificação Imóvel Dissonante
Sentido Tipológico Corrente
Época de Construção 1971-2000
Estado de Conservação Razoável
N.º Pisos (Acima da Cota de Soleira) 3
Área de Implantação (m2) 281
Área Bruta de Construção (m2) 844

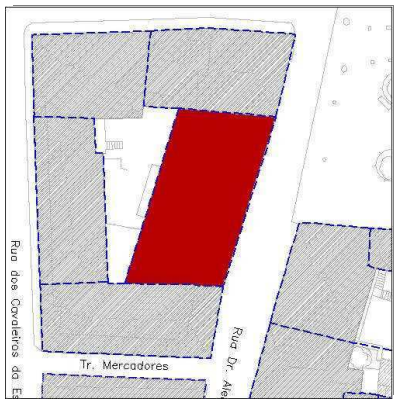

Escala: 1/ 1000

2. Dados Tipológicos

Fracções

Tipo de Organização Várias Fracções por Pis
Número Total de Fracções 8

Distribuição Funcional:

Devoluta	0		
Habitação	6		
Serviços	0	**Tipo de Serviço**	
Comércio	2	**Tipo de Comércio**	Loja Alcatifas; Loja Roupa
Equipamento	0	**Tipo de Equipamento**	
Indústria	0	**Tipo de Indústria**	
Armazém	0	**Tipo de Armazém**	
Serviços Públicos	0	**Tipo de Serv. Público**	
		Tipo de Hotelaria	
		Tipo de Associação	

Síntese de Funções

Cave
Rés-do-Chão Comércio
1.º Andar Habitação
2.º Andar Habitação
3.º Andar
4.º Andar e Subsequentes
Sótão
Garagem ☐
Tipo de Utilização
Piso

Observações

FICHA DO EDIFICADO

Nome do Inquiridor DOT - CMTV
Código de Georeferenciação 2803E
Grau de Protecção do Plano 03

Código do Quarteirão 28
Código da Parcela 2803
Código do Edificio E

1. Dados Gerais

Freguesia Santa Maria

Rua Dr. Aleixo Ferreira N.º ___ a ___
Largo Dr. Justino Freire N.º ___ a ___
N.º ___ a ___
N.º ___ a ___

Número de Proprietários 1
Número de Locatários 3

Situação Actual do Edificio: Em Obras ☐
Devoluto Integral ☐

Classificação Imóvel Corrente
Sentido Tipológico Corrente
Época de Construção 1971-2000
Estado de Conservação Bom
N.º Pisos (Acima da Cota de Soleira) 3
Área de Implantação (m2) 185
Área Bruta de Construção (m2) 555

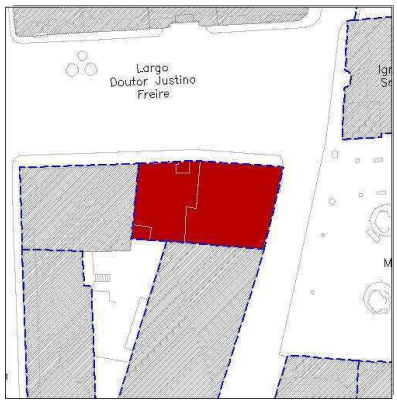

Escala: 1/ 1000

2. Dados Tipológicos

Fracções

Tipo de Organização Várias Fracções por Pis
Número Total de Fracções 6

Distribuição Funcional:

Devoluta	3		
Habitação	2		
Serviços	0	Tipo de Serviço	
Comércio	1	Tipo de Comércio	Restauração - Caf
Equipamento	0	Tipo de Equipamento	
Indústria	0	Tipo de Indústria	
Armazém	0	Tipo de Armazém	
Serviços Públicos	0	Tipo de Serv. Público	
		Tipo de Hotelaria	
		Tipo de Associação	

Síntese de Funções

Cave Armazém
Rés-do-Chão Comércio
1.º Andar Habitação
2.º Andar Devoluta
3.º Andar Devoluta
4.º Andar e Subsequentes
Sótão
Garagem ☐
Tipo de Utilização
Piso

Observações

FICHA DO EDIFICADO

Nome do Inquiridor DOT - CMTV
Código de Georeferenciação 2804A
Grau de Protecção do Plano 03

Código do Quarteirão 28
Código da Parcela 2804
Código do Edificio A

1. Dados Gerais

Freguesia Santa Maria

Rua dos Cavaleiros da Espora Dourad N.º 12 a
Largo Dr. Justino Freire N.º 5 a 6
N.º a
N.º a

Número de Proprietários 7
Número de Locatários 7

Situação Actual do Edificio: Em Obras ☐
Devoluto Integral ☐

Classificação Imóvel Dissonante
Sentido Tipológico Corrente
Época de Construção 1971-2000
Estado de Conservação Bom
N.º Pisos (Acima da Cota de Soleira) 4
Área de Implantação (m2) 158
Área Bruta de Construção (m2) 630

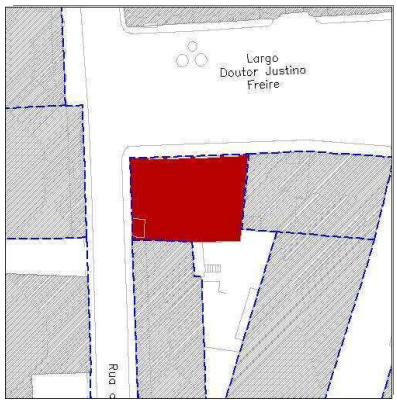

Escala: 1/ 1000

2. Dados Tipológicos

Fracções

Tipo de Organização Várias Fracções por Pisc
Número Total de Fracções 7

Distribuição Funcional:

Devoluta	0		
Habitação	5		
Serviços	1	**Tipo de Serviço**	
Comércio	1	**Tipo de Comércio**	Restauração - Café
Equipamento	0	**Tipo de Equipamento**	
Indústria	0	**Tipo de Indústria**	
Armazém	0	**Tipo de Armazém**	
Serviços Públicos	0	**Tipo de Serv. Público**	
		Tipo de Hotelaria	
		Tipo de Associação	

Síntese de Funções

Cave
Rés-do-Chão Comércio e Serviç
1.º Andar Habitação
2.º Andar Habitação
3.º Andar Habitação
4.º Andar e Subsequentes
Sótão
Garagem ☐
Tipo de Utilização
Piso

Observações

FICHA DO EDIFICADO

Nome do Inquiridor: DOT - CMTV
Código de Georeferenciação: 2805B
Grau de Protecção do Plano: 03
Código do Quarteirão: 28
Código da Parcela: 2805
Código do Edificio: B

1. Dados Gerais

Freguesia: Santa Maria

Rua dos Cavaleiros da Espora Dourad N.º 10 a 10B
N.º a
N.º a
N.º a

Número de Proprietários: 8
Número de Locatários: 8

Situação Actual do Edificio: Em Obras ☐ Devoluto Integral ☐

Classificação: Imóvel Dissonante
Sentido Tipológico: Corrente
Época de Construção: 1971-2000
Estado de Conservação: Bom
N.º Pisos (Acima da Cota de Soleira): 4
Área de Implantação (m2): 180
Área Bruta de Construção (m2): 721

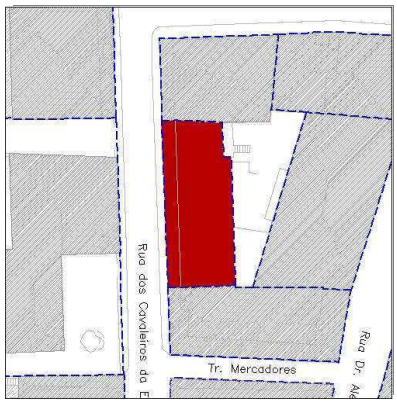

Escala: 1/ 1000

2. Dados Tipológicos

Fracções

Tipo de Organização: Várias Fracções por Pis
Número Total de Fracções: 8

Distribuição Funcional:

Devoluta	1		
Habitação	6		
Serviços	0	Tipo de Serviço	
Comércio	1	Tipo de Comércio	Loja de Electrodomésticos
Equipamento	0	Tipo de Equipamento	
Indústria	0	Tipo de Indústria	
Armazém	0	Tipo de Armazém	
Serviços Públicos	0	Tipo de Serv. Público	
		Tipo de Hotelaria	
		Tipo de Associação	

Síntese de Funções

Cave	
Rés-do-Chão	Comércio
1.º Andar	Habitação
2.º Andar	Habitação
3.º Andar	Habitação
4.º Andar e Subsequentes	
Sótão	
Garagem ☐	
Tipo de Utilização	
Piso	

Observações

Q29

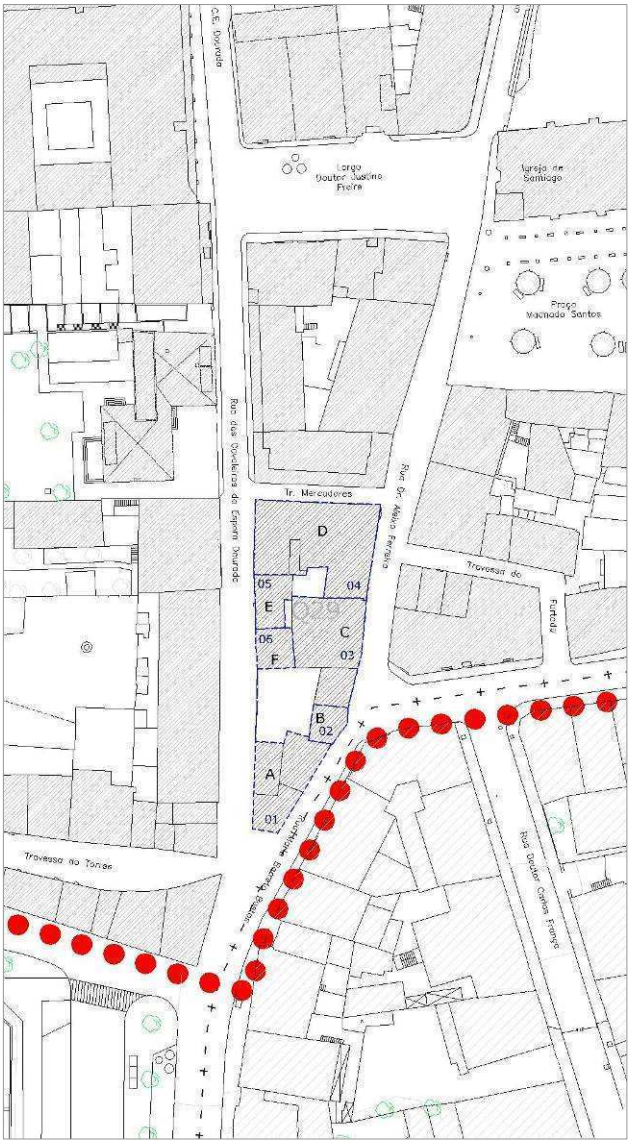
Largo Doutor Justino Freire
Igreja de Santiago
Praça Machado Santos
Tr. Mercadores
Travessa do Furtado
Travessa do Torres
Rua Doutor Carlos França
D
E
C
F
B
A
05
04
06
03
02
01

FICHA DO EDIFICADO

Nome do Inquiridor: DOT - CMTV
Código de Georeferenciação: 2901A
Grau de Protecção do Plano: 03
Código do Quarteirão: 29
Código da Parcela: 2901
Código do Edificio: A

1. Dados Gerais

Freguesia: Santa Maria

Rua dos Cavaleiros da Espora Dourad N.º 2 a
Rua Maria Barreto Bastos N.º 15 a
N.º a
N.º a

Número de Proprietários: 1
Número de Locatários: 4

Situação Actual do Edificio: Em Obras ☐ Devoluto Integral ☐

Classificação: Imóvel Acompanhament
Sentido Tipológico: Corrente
Época de Construção: Séc. XIX
Estado de Conservação: Mau
N.º Pisos (Acima da Cota de Soleira): 1
Área de Implantação (m2): 135
Área Bruta de Construção (m2): 135

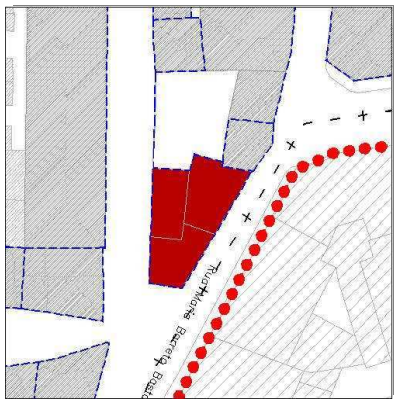

Escala: 1/ 1000

2. Dados Tipológicos

Fracções

Tipo de Organização: Várias Fracções por Pis
Número Total de Fracções: 4

Distribuição Funcional:

Devoluta	2		
Habitação	0		
Serviços	0	Tipo de Serviço	
Comércio	1	Tipo de Comércio	Barbearia
Equipamento	0	Tipo de Equipamento	
Indústria	0	Tipo de Indústria	
Armazém	1	Tipo de Armazém	
Serviços Públicos	0	Tipo de Serv. Público	
		Tipo de Hotelaria	
		Tipo de Associação	

Síntese de Funções

Cave:
Rés-do-Chão: Comércio e Armazén
1.º Andar:
2.º Andar:
3.º Andar:
4.º Andar e Subsequentes:
Sótão:
Garagem ☐
Tipo de Utilização:
Piso:

Observações:

FICHA DO EDIFICADO

Nome do Inquiridor: DOT - CMTV
Código de Georeferenciação: 2902B
Grau de Protecção do Plano: 03
Código do Quarteirão: 29
Código da Parcela: 2902
Código do Edificio: B

1. Dados Gerais

Freguesia: Santa Maria

Rua Maria Barreto Bastos N.º ___ a ___
N.º ___ a ___
N.º ___ a ___
N.º ___ a ___

Número de Proprietários: 1
Número de Locatários: 1

Situação Actual do Edificio: Em Obras ☐ Devoluto Integral ☐

Classificação: Imóvel Acompanhament
Sentido Tipológico: Corrente
Época de Construção: Séc. XIX
Estado de Conservação: Mau
N.º Pisos (Acima da Cota de Soleira): 2
Área de Implantação (m2): 34
Área Bruta de Construção (m2): 68

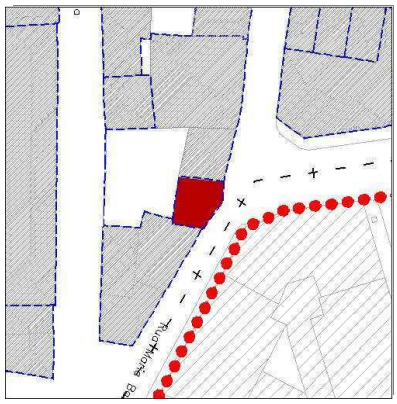

Escala: 1/ 1000

2. Dados Tipológicos

Fracções

Tipo de Organização: Fracção por Pisc
Número Total de Fracções: 2

Distribuição Funcional:

Devoluta	1		
Habitação	0		
Serviços	0	Tipo de Serviço	
Comércio	1	Tipo de Comércio	Retrosaria
Equipamento	0	Tipo de Equipamento	
Indústria	0	Tipo de Indústria	
Armazém	0	Tipo de Armazém	
Serviços Públicos	0	Tipo de Serv. Público	
		Tipo de Hotelaria	
		Tipo de Associação	

Síntese de Funções

Cave	
Rés-do-Chão	Comércio
1.º Andar	Devoluta
2.º Andar	
3.º Andar	
4.º Andar e Subsequentes	
Sótão	
Garagem ☐	
Tipo de Utilização	
Piso	

Observações

FICHA DO EDIFICADO

Nome do Inquiridor	DOT - CMTV	**Código do Quarteirão**	29
Código de Georeferenciação	2903C	**Código da Parcela**	2903
Grau de Protecção do Plano	03	**Código do Edificio**	C

1. Dados Gerais

Freguesia Santa Maria

Rua Dr. Aleixo Ferreira **N.º** 1 **a** 1E

N.º **a**

N.º **a**

N.º **a**

Número de Proprietários 1

Número de Locatários 2

Situação Actual do Edificio: Em Obras ☐

Devoluto Integral ☐

Classificação Imóvel Acompanhament

Sentido Tipológico Corrente

Época de Construção 1900-1920

Estado de Conservação Mau

N.º Pisos (Acima da Cota de Soleira) 2

Área de Implantação (m2) 177

Área Bruta de Construção (m2) 353

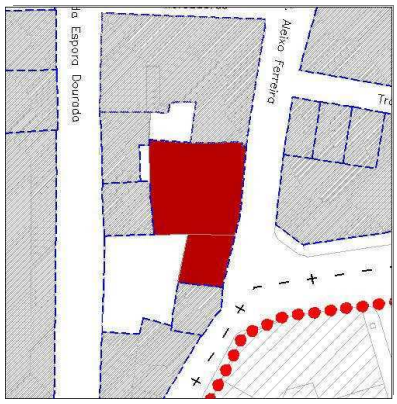

Escala: 1/ 1000

2. Dados Tipológicos

Fracções

Tipo de Organização Várias Fracções por Pis

Número Total de Fracções 5

Distribuição Funcional:

Devoluta	3		
Habitação	0		
Serviços	0	**Tipo de Serviço**	
Comércio	2	**Tipo de Comércio**	Retrosaria; Canalizado
Equipamento	0	**Tipo de Equipamento**	
Indústria	0	**Tipo de Indústria**	
Armazém	0	**Tipo de Armazém**	
Serviços Públicos	0	**Tipo de Serv. Público**	
		Tipo de Hotelaria	
		Tipo de Associação	

Síntese de Funções

Cave	
Rés-do-Chão	Comércio
1.º Andar	Devoluta
2.º Andar	
3.º Andar	
4.º Andar e Subsequentes	
Sótão	
Garagem	☐
Tipo de Utilização	
Piso	

Observações

FICHA DO EDIFICADO

Nome do Inquiridor: DOT - CMTV
Código de Georeferenciação: 2904D
Grau de Protecção do Plano: 03
Código do Quarteirão: 29
Código da Parcela: 2904
Código do Edificio: D

1. Dados Gerais

Freguesia: Santa Maria

Rua Dr. Aleixo Ferreira N.º 3 a 3A
Travessa dos Mercadores N.º a
Rua dos Cavaleiros da Espora Dourad N.º a
N.º a

Número de Proprietários: 1
Número de Locatários: 2

Situação Actual do Edificio: Em Obras ☐ Devoluto Integral ☐

Classificação: Imóvel Acompanhament
Sentido Tipológico: Corrente
Época de Construção: 1900-1920
Estado de Conservação: Mau
N.º Pisos (Acima da Cota de Soleira): 2
Área de Implantação (m2): 272
Área Bruta de Construção (m2): 543

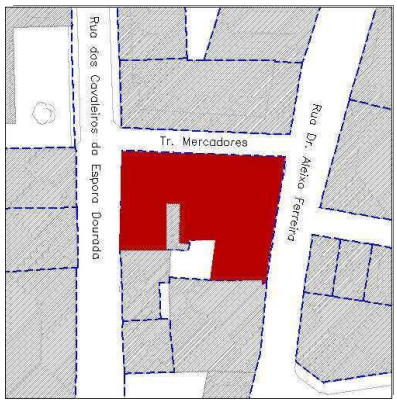

Escala: 1/ 1000

2. Dados Tipológicos

Fracções

Tipo de Organização: Fracção por Pisc
Número Total de Fracções: 2

Distribuição Funcional:

Devoluta	0		
Habitação	1		
Serviços	0	Tipo de Serviço	
Comércio	1	Tipo de Comércio	Loja Louças
Equipamento	0	Tipo de Equipamento	
Indústria	0	Tipo de Indústria	
Armazém	0	Tipo de Armazém	
Serviços Públicos	0	Tipo de Serv. Público	
		Tipo de Hotelaria	
		Tipo de Associação	

Síntese de Funções

Cave	
Rés-do-Chão	Comércio
1.º Andar	Habitação
2.º Andar	
3.º Andar	
4.º Andar e Subsequentes	
Sótão	Devoluta
Garagem ☐	
Tipo de Utilização	
Piso	

Observações

PLANO DE PORMENOR DE REABILITAÇÃO DO CENTRO HISTÓRICO DE TORRES VEDRAS

FICHA DO EDIFICADO

Nome do Inquiridor	DOT - CMTV	Código do Quarteirão	29
Código de Georeferenciação	2905E	Código da Parcela	2905
Grau de Protecção do Plano	03	Código do Edificio	E

1. Dados Gerais

Freguesia: Santa Maria

Rua dos Cavaleiros da Espora Dourad N.º 4 a

N.º a

N.º a

N.º a

Número de Proprietários: 1

Número de Locatários: 1

Situação Actual do Edificio: Em Obras ☐

Devoluto Integral ☐

Classificação: Imóvel Acompanhament

Sentido Tipológico: Corrente

Época de Construção: 1900-1920

Estado de Conservação: Mau

N.º Pisos (Acima da Cota de Soleira): 1

Área de Implantação (m2): 50

Área Bruta de Construção (m2): 50

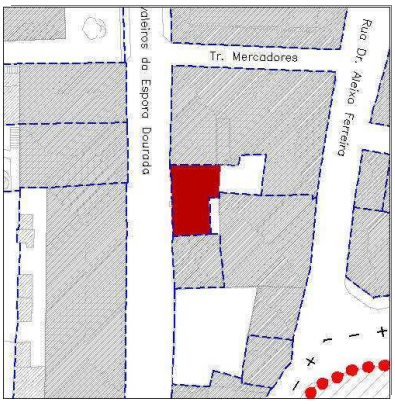

Escala: 1/ 1000

2. Dados Tipológicos

Fracções

Tipo de Organização: Fracção Única

Número Total de Fracções: 1

Distribuição Funcional:

Devoluta	0		
Habitação	1		
Serviços	0	Tipo de Serviço	
Comércio	0	Tipo de Comércio	
Equipamento	0	Tipo de Equipamento	
Indústria	0	Tipo de Indústria	
Armazém	0	Tipo de Armazém	
Serviços Públicos	0	Tipo de Serv. Público	
		Tipo de Hotelaria	
		Tipo de Associação	

Síntese de Funções

Cave	
Rés-do-Chão	Habitação
1.º Andar	
2.º Andar	
3.º Andar	
4.º Andar e Subsequentes	
Sótão	
Garagem ☐	
Tipo de Utilização	
Piso	

Observações

FICHA DO EDIFICADO

Nome do Inquiridor	DOT - CMTV	**Código do Quarteirão**	29
Código de Georeferenciação	2906F	**Código da Parcela**	2906
Grau de Protecção do Plano	03	**Código do Edificio**	F

1. Dados Gerais

Freguesia Santa Maria

Rua dos Cavaleiros da Espora Dourad **N.º** **a**

N.º **a**

N.º **a**

N.º **a**

Número de Proprietários 1

Número de Locatários 2

Situação Actual do Edificio: Em Obras ☐

Devoluto Integral ☑

Classificação Imóvel Acompanhament

Sentido Tipológico Corrente

Época de Construção Séc. XIX

Estado de Conservação Mau

N.º Pisos (Acima da Cota de Soleira) 1

Área de Implantação (m2) 42

Área Bruta de Construção (m2) 42

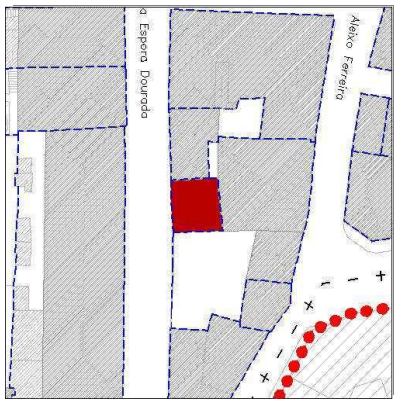

Escala: 1/ 1000

2. Dados Tipológicos

Fracções

Tipo de Organização Várias Fracções por Pis

Número Total de Fracções 2

Distribuição Funcional:

Devoluta	2		
Habitação	0		
Serviços	0	**Tipo de Serviço**	
Comércio	0	**Tipo de Comércio**	
Equipamento	0	**Tipo de Equipamento**	
Indústria	0	**Tipo de Indústria**	
Armazém	0	**Tipo de Armazém**	
Serviços Públicos	0	**Tipo de Serv. Público**	
		Tipo de Hotelaria	
		Tipo de Associação	

Síntese de Funções

Cave

Rés-do-Chão Devoluta

1.º Andar

2.º Andar

3.º Andar

4.º Andar e Subsequentes

Sótão

Garagem ☐

Tipo de Utilização

Piso

Observações

Q30

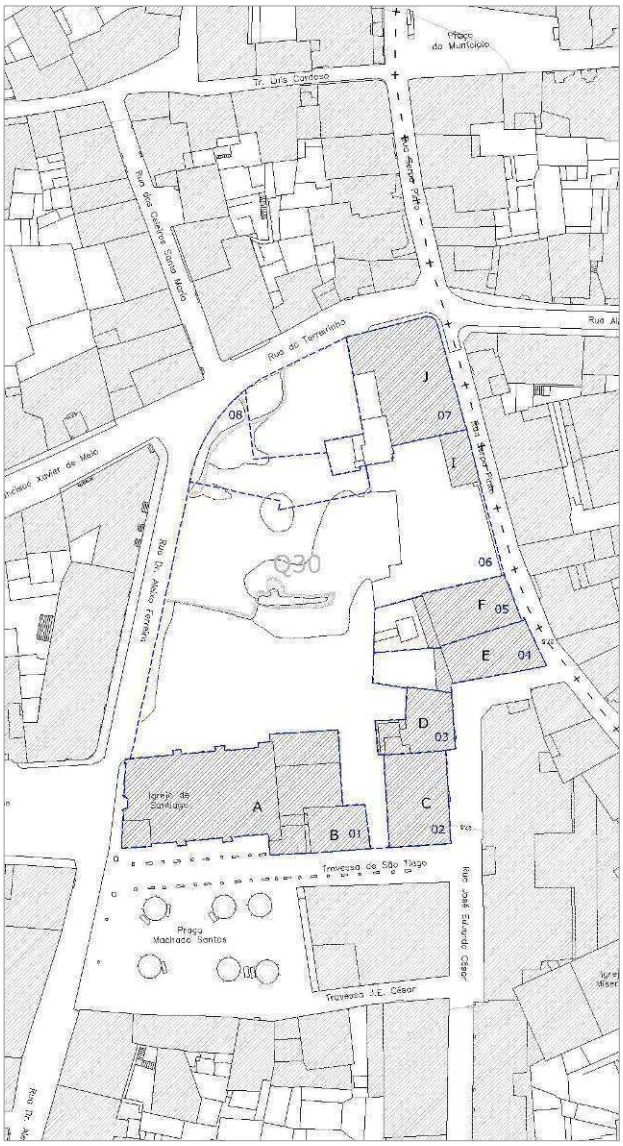
Praça do Município
Tr. Luís Cardoso
Rua dos Celeiros Santa Maria
Rua do Terreirinho
Rua Serpa Pinto
Rua Dr. Mário Ferreira
Q30
J
I
08
07
06
F
05
E
04
D
03
C
02
B
01
A
Igreja de Santiago
Travessa de São Tiago
Praça Machado Santos
Travessa J.E. César
Rua José Eduardo César

FICHA DO EDIFICADO

Nome do Inquiridor	DOT - CMTV	**Código do Quarteirão**	30
Código de Georeferenciação	3001A	**Código da Parcela**	3001
Grau de Protecção do Plano	03	**Código do Edificio**	A

1. Dados Gerais

Freguesia Santa Maria

Largo Dr. Justino Freire N.º a

Praça Machado Santos N.º a

N.º a

N.º a

Número de Proprietários 1

Número de Locatários 1

Situação Actual do Edificio: Em Obras ☐

Devoluto Integral ☐

Classificação Imóvel Notável

Sentido Tipológico Religioso

Época de Construção <= Séc.XVIII

Estado de Conservação Razoável

N.º Pisos (Acima da Cota de Soleira) 1

Área de Implantação (m2) 574

Área Bruta de Construção (m2) 574

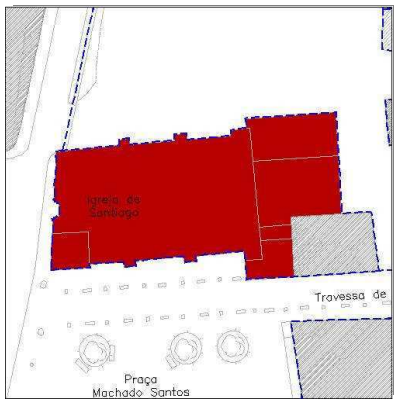

Escala: 1/ 1000

2. Dados Tipológicos

Fracções

Tipo de Organização Fracção Única

Número Total de Fracções 1

Distribuição Funcional:

Devoluta	0		
Habitação	0		
Serviços	0	**Tipo de Serviço**	
Comércio	0	**Tipo de Comércio**	
Equipamento	1	**Tipo de Equipamento**	Religião
Indústria	0	**Tipo de Indústria**	
Armazém	0	**Tipo de Armazém**	
Serviços Públicos	0	**Tipo de Serv. Público**	
		Tipo de Hotelaria	
		Tipo de Associação	

Síntese de Funções

Cave

Rés-do-Chão Equipamento

1.º Andar

2.º Andar

3.º Andar

4.º Andar e Subsequentes

Sótão

Garagem ☐

Tipo de Utilização

Piso

Observações

FICHA DO EDIFICADO

Nome do Inquiridor: DOT - CMTV
Código de Georeferenciação: 3001B
Grau de Protecção do Plano: 03
Código do Quarteirão: 30
Código da Parcela: 3001
Código do Edificio: B

1. Dados Gerais

Freguesia: Santa Maria

Travessa de Santiago — N.º 4 a 4A
N.º a
N.º a
N.º a

Número de Proprietários: 1
Número de Locatários: 1

Situação Actual do Edificio: Em Obras ☐ Devoluto Integral ☐

Classificação: Imóvel Acompanhament
Sentido Tipológico: Corrente
Época de Construção: Séc. XIX
Estado de Conservação: Razoável
N.º Pisos (Acima da Cota de Soleira): 2
Área de Implantação (m2): 81
Área Bruta de Construção (m2): 162

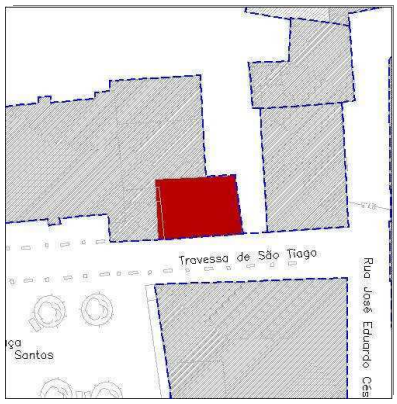

Escala: 1/ 1000

2. Dados Tipológicos

Fracções

Tipo de Organização: Duplex
Número Total de Fracções: 1

Distribuição Funcional:

Devoluta	0		
Habitação	0		
Serviços	0	Tipo de Serviço	
Comércio	0	Tipo de Comércio	
Equipamento	1	Tipo de Equipamento	Religião
Indústria	0	Tipo de Indústria	
Armazém	0	Tipo de Armazém	
Serviços Públicos	0	Tipo de Serv. Público	
		Tipo de Hotelaria	
		Tipo de Associação	

Síntese de Funções

Cave:
Rés-do-Chão: Equipamentc
1.º Andar:
2.º Andar:
3.º Andar:
4.º Andar e Subsequentes:
Sótão:
Garagem ☐
Tipo de Utilização:
Piso:

Observações:

FICHA DO EDIFICADO

Nome do Inquiridor DOT - CMTV

Código de Georeferenciação 3002C

Grau de Protecção do Plano 03

Código do Quarteirão 30

Código da Parcela 3002

Código do Edificio C

1. Dados Gerais

Freguesia Santa Maria

Travessa de Santiago N.º ___ a ___

Rua José Eduardo César N.º 5 a ___

N.º ___ a ___

N.º ___ a ___

Número de Proprietários 1

Número de Locatários 1

Situação Actual do Edificio: Em Obras ☐

Devoluto Integral ☐

Classificação Imóvel Acompanhament

Sentido Tipológico Corrente

Época de Construção Séc. XIX

Estado de Conservação Ruína

N.º Pisos (Acima da Cota de Soleira) 1

Área de Implantação (m2) 166

Área Bruta de Construção (m2) 166

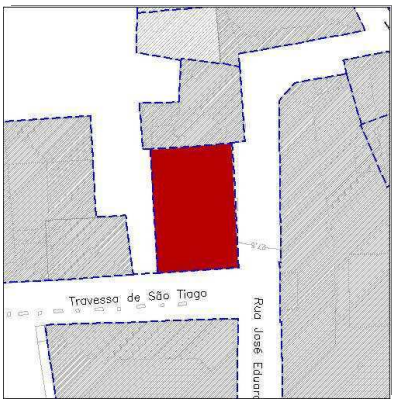

Escala: 1/ 1000

2. Dados Tipológicos

Fracções

Tipo de Organização Fracção Única

Número Total de Fracções 1

Distribuição Funcional:

Devoluta	1		
Habitação	0		
Serviços	0	Tipo de Serviço	
Comércio	0	Tipo de Comércio	
Equipamento	0	Tipo de Equipamento	
Indústria	0	Tipo de Indústria	
Armazém	0	Tipo de Armazém	
Serviços Públicos	0	Tipo de Serv. Público	
		Tipo de Hotelaria	
		Tipo de Associação	

Síntese de Funções

Cave	
Rés-do-Chão	Devoluta
1.º Andar	
2.º Andar	
3.º Andar	
4.º Andar e Subsequentes	
Sótão	
Garagem ☐	
Tipo de Utilização	
Piso	

Observações

FICHA DO EDIFICADO

Nome do Inquiridor: DOT - CMTV
Código de Georeferenciação: 3003D
Grau de Protecção do Plano: 03

Código do Quarteirão: 30
Código da Parcela: 3003
Código do Edificio: D

1. Dados Gerais

Freguesia: Santa Maria

Rua José Eduardo César N.º 7 a 7B
N.º a
N.º a
N.º a

Número de Proprietários: 1
Número de Locatários: 2

Situação Actual do Edificio: Em Obras ☐
Devoluto Integral ☐

Classificação: Imóvel Acompanhament
Sentido Tipológico: Corrente
Época de Construção: Séc. XIX
Estado de Conservação: Bom
N.º Pisos (Acima da Cota de Soleira): 2
Área de Implantação (m2): 113
Área Bruta de Construção (m2): 227

Escala: 1/ 1000

2. Dados Tipológicos

Fracções

Tipo de Organização: Fracção por Pisc
Número Total de Fracções: 2

Distribuição Funcional:

Devoluta	0		
Habitação	1		
Serviços	0	Tipo de Serviço	
Comércio	1	Tipo de Comércio	Loja Roupa
Equipamento	0	Tipo de Equipamento	
Indústria	0	Tipo de Indústria	
Armazém	0	Tipo de Armazém	
Serviços Públicos	0	Tipo de Serv. Público	
		Tipo de Hotelaria	
		Tipo de Associação	

Síntese de Funções

Cave
Rés-do-Chão: Comércio
1.º Andar: Habitação
2.º Andar
3.º Andar
4.º Andar e Subsequentes
Sótão
Garagem ☐
Tipo de Utilização
Piso

Observações

PLANO DE PORMENOR DE REABILITAÇÃO DO CENTRO HISTÓRICO DE TORRES VEDRAS

FICHA DO EDIFICADO

Nome do Inquiridor DOT - CMTV

Código de Georeferenciação 3004E

Grau de Protecção do Plano 03

Código do Quarteirão 30

Código da Parcela 3004

Código do Edificio E

1. Dados Gerais

Freguesia Santa Maria

Rua José Eduardo César **N.º** 9 **a** 9E

Rua Serpa Pinto **N.º** 13 **a** 13B

N.º **a**

N.º **a**

Número de Proprietários 1

Número de Locatários 1

Situação Actual do Edificio: Em Obras ☐

Devoluto Integral ☐

Classificação Imóvel Acompanhament

Sentido Tipológico Corrente

Época de Construção 1900-1920

Estado de Conservação Bom

N.º Pisos (Acima da Cota de Soleira) 2

Área de Implantação (m2) 133

Área Bruta de Construção (m2) 267

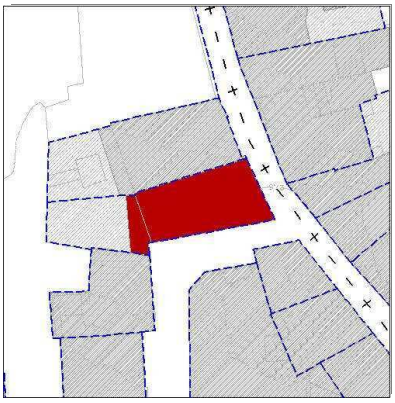

Escala: **1/ 1000**

2. Dados Tipológicos

Fracções

Tipo de Organização Fracção por Pisc

Número Total de Fracções 2

Distribuição Funcional:

Devoluta	0		
Habitação	0		
Serviços	0	**Tipo de Serviço**	
Comércio	2	**Tipo de Comércio**	Loja Roupa
Equipamento	0	**Tipo de Equipamento**	
Indústria	0	**Tipo de Indústria**	
Armazém	0	**Tipo de Armazém**	
Serviços Públicos	0	**Tipo de Serv. Público**	
		Tipo de Hotelaria	
		Tipo de Associação	

Síntese de Funções

Cave

Rés-do-Chão Comércio

1.º Andar Comércio

2.º Andar

3.º Andar

4.º Andar e Subsequentes

Sótão

Garagem ☐

Tipo de Utilização

Piso

Observações

FICHA DO EDIFICADO

Nome do Inquiridor DOT - CMTV

Código de Georeferenciação 3005F

Grau de Protecção do Plano 03

Código do Quarteirão 30

Código da Parcela 3005

Código do Edificio F

1. Dados Gerais

Freguesia Santa Maria

Rua Serpa Pinto **N.º** 15 **a** 15A

N.º **a**

N.º **a**

N.º **a**

Número de Proprietários 1

Número de Locatários 8

Situação Actual do Edificio: Em Obras ☐

Devoluto Integral ☐

Classificação Imóvel Acompanhament

Sentido Tipológico Corrente

Época de Construção 1900-1920

Estado de Conservação Razoável

N.º Pisos (Acima da Cota de Soleira) 2

Área de Implantação (m2) 145

Área Bruta de Construção (m2) 289

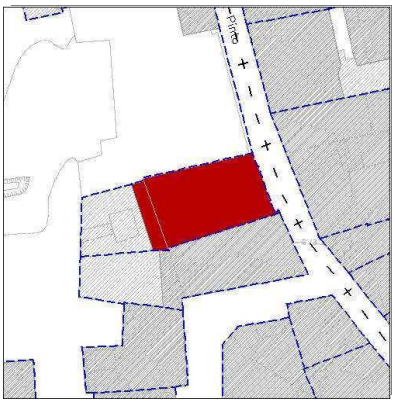

Escala: **1/ 1000**

2. Dados Tipológicos

Fracções

Tipo de Organização Várias Fracções por Pis

Número Total de Fracções 8

Distribuição Funcional:

Devoluta	1		
Habitação	0		
Serviços	0	**Tipo de Serviço**	
Comércio	7	**Tipo de Comércio**	Vários
Equipamento	0	**Tipo de Equipamento**	
Indústria	0	**Tipo de Indústria**	
Armazém	0	**Tipo de Armazém**	
Serviços Públicos	0	**Tipo de Serv. Público**	
		Tipo de Hotelaria	
		Tipo de Associação	

Síntese de Funções

Cave

Rés-do-Chão Comércio

1.º Andar Armazém

2.º Andar

3.º Andar

4.º Andar e Subsequentes

Sótão

Garagem ☐

Tipo de Utilização

Piso

Observações

PLANO DE PORMENOR DE REABILITAÇÃO DO CENTRO HISTÓRICO DE TORRES VEDRAS

FICHA DO EDIFICADO

Nome do Inquiridor DOT - CMTV

Código de Georeferenciação 3006I

Grau de Protecção do Plano 03

Código do Quarteirão 30

Código da Parcela 3006

Código do Edificio I

1. Dados Gerais

Freguesia Santa Maria

Rua Serpa Pinto N.º ___ a ___

N.º ___ a ___

N.º ___ a ___

N.º ___ a ___

Número de Proprietários 1

Número de Locatários 0

Situação Actual do Edificio: Em Obras ☐

Devoluto Integral ☑

Classificação Imóvel Acompanhament

Sentido Tipológico Corrente

Época de Construção 1900-1920

Estado de Conservação Ruína

N.º Pisos (Acima da Cota de Soleira) 3

Área de Implantação (m2) 42

Área Bruta de Construção (m2) 127

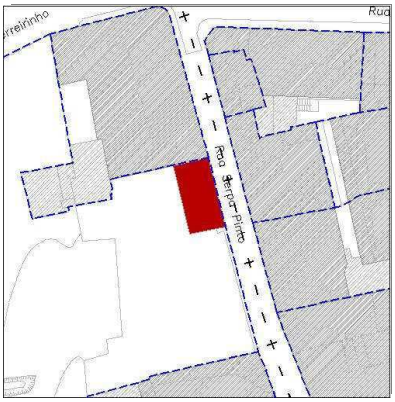

Escala: 1/ 1000

2. Dados Tipológicos

Fracções

Tipo de Organização Fracção por Pisc

Número Total de Fracções 3

Distribuição Funcional:

Devoluta	3		
Habitação	0		
Serviços	0	Tipo de Serviço	
Comércio	0	Tipo de Comércio	
Equipamento	0	Tipo de Equipamento	
Indústria	0	Tipo de Indústria	
Armazém	0	Tipo de Armazém	
Serviços Públicos	0	Tipo de Serv. Público	
		Tipo de Hotelaria	
		Tipo de Associação	

Síntese de Funções

Cave	
Rés-do-Chão	Devoluta
1.º Andar	Devoluta
2.º Andar	Devoluta
3.º Andar	
4.º Andar e Subsequentes	
Sótão	
Garagem	☐
Tipo de Utilização	
Piso	

Observações

FICHA DO EDIFICADO

Nome do Inquiridor DOT - CMTV

Código de Georeferenciação 3007J

Grau de Protecção do Plano 03

Código do Quarteirão 30

Código da Parcela 3007

Código do Edificio J

1. Dados Gerais

Freguesia Santa Maria

Rua Serpa Pinto **N.º** 21 **a** 21C

Rua do Terreirinho **N.º** 1 **a** 1C

N.º **a**

N.º **a**

Número de Proprietários 1

Número de Locatários 2

Situação Actual do Edificio: Em Obras ☐

Devoluto Integral ☐

Classificação Imóvel Acompanhament

Sentido Tipológico Corrente

Época de Construção Séc. XIX

Estado de Conservação Razoável

N.º Pisos (Acima da Cota de Soleira) 2

Área de Implantação (m2) 275

Área Bruta de Construção (m2) 550

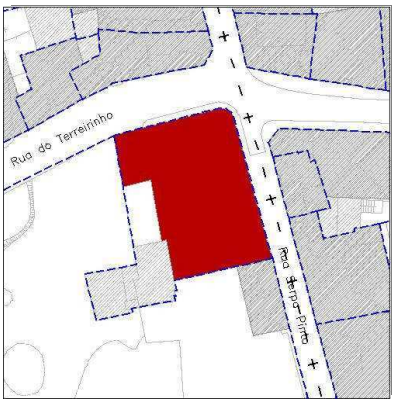

Escala: 1/ 1000

2. Dados Tipológicos

Fracções

Tipo de Organização Várias Fracções por Pis

Número Total de Fracções 3

Distribuição Funcional:

Devoluta	1		
Habitação	0		
Serviços	0	**Tipo de Serviço**	
Comércio	2	**Tipo de Comércio**	ectrodomésticos; Ourivesari
Equipamento	0	**Tipo de Equipamento**	
Indústria	0	**Tipo de Indústria**	
Armazém	0	**Tipo de Armazém**	
Serviços Públicos	0	**Tipo de Serv. Público**	
		Tipo de Hotelaria	
		Tipo de Associação	

Síntese de Funções

Cave

Rés-do-Chão Comércio

1.º Andar Devoluta

2.º Andar

3.º Andar

4.º Andar e Subsequentes

Sótão Devoluta

Garagem ☐

Tipo de Utilização

Piso

Observações

Q31

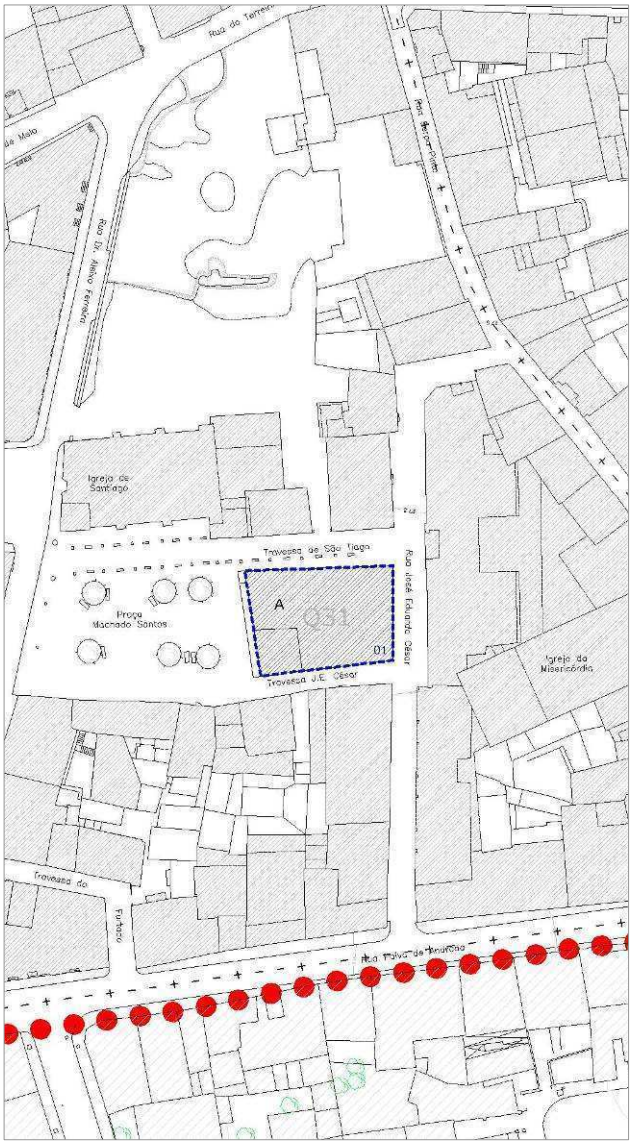
Rua Dr. Alexo Ferreira
Igreja de Santiago
Travessa de São Tiago
Praça Machado Santos
A
Q31
01
Travessa J.E. César
Rua José Eduardo César
Igreja da Misericórdia
Travessa do Furtado
Rua Paiva de Andrade

FICHA DO EDIFICADO

Nome do Inquiridor: DOT - CMTV
Código de Georeferenciação: 3101A
Grau de Protecção do Plano: 03
Código do Quarteirão: 31
Código da Parcela: 3101
Código do Edificio: A

1. Dados Gerais

Freguesia: Santa Maria

Praça Machado Santos — N.º 1 a 4
Travessa José Eduardo César — N.º 2 a 2D
Rua José Eduardo César — N.º a
Travessa de Santiago — N.º 1 a 1B

Número de Proprietários: 1
Número de Locatários: 3

Situação Actual do Edificio: Em Obras ☐ Devoluto Integral ☐

Classificação: Imóvel de Qualidade
Sentido Tipológico: Nobre
Época de Construção: <= Séc.XVIII
Estado de Conservação: Bom
N.º Pisos (Acima da Cota de Soleira): 2
Área de Implantação (m2): 396
Área Bruta de Construção (m2): 792

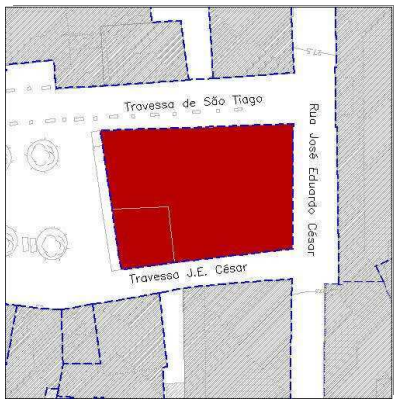

Escala: 1/ 1000

2. Dados Tipológicos

Fracções

Tipo de Organização: Várias Fracções por Pis
Número Total de Fracções: 3

Distribuição Funcional:

Devoluta	0		
Habitação	1		
Serviços	0	Tipo de Serviço	
Comércio	2	Tipo de Comércio	apelaria; Loja de Artesanat
Equipamento	0	Tipo de Equipamento	
Indústria	0	Tipo de Indústria	
Armazém	0	Tipo de Armazém	
Serviços Públicos	0	Tipo de Serv. Público	
		Tipo de Hotelaria	
		Tipo de Associação	

Síntese de Funções

Cave	
Rés-do-Chão	Comércio
1.º Andar	Habitação
2.º Andar	
3.º Andar	
4.º Andar e Subsequentes	
Sótão	
Garagem ☐	
Tipo de Utilização	
Piso	

Observações

Q32

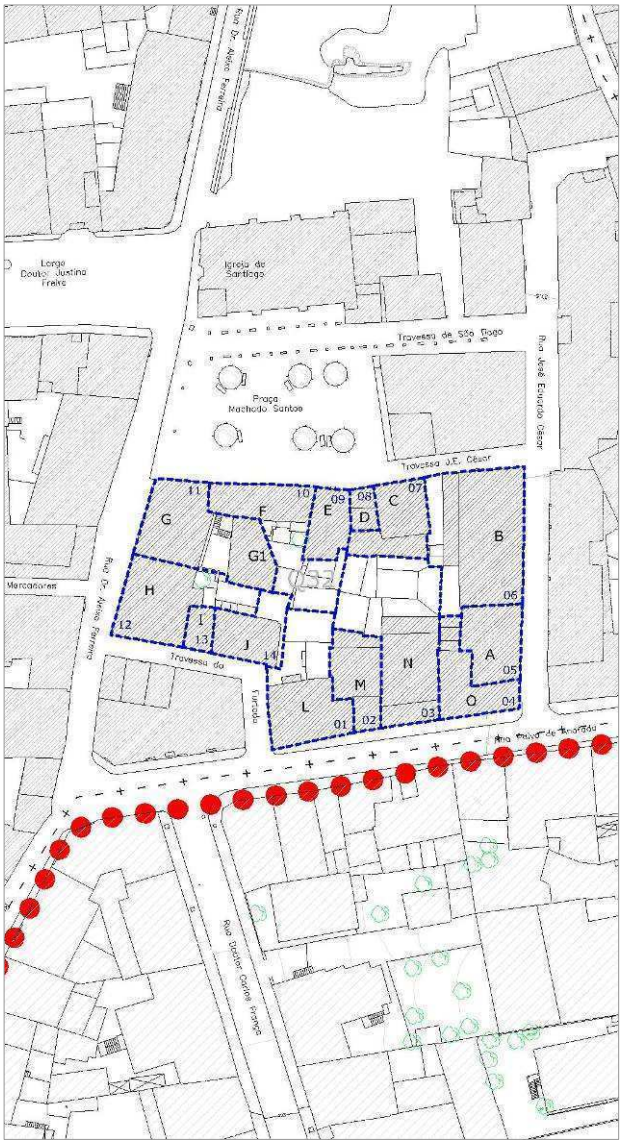
Rua Dr. Aleixo Ferreira
Largo Doutor Justino Freire
Igreja de Santiago
Travessa de São Tiago
Praça Machado Santos
Rua José Eduardo César
Travessa J.E. César
Mercadores
Travessa do Furcado
Rua Dr. Aleixo Ferreira
Rua Doutor Carlos Franco
G
F
E
D
C
B
G1
H
I
J
A
N
M
L
O
01
02
03
04
05
06
07
08
09
10
11
12
13
14

FICHA DO EDIFICADO

Nome do Inquiridor DOT - CMTV
Código de Georeferenciação 3201L
Grau de Protecção do Plano 03

Código do Quarteirão 32
Código da Parcela 3201
Código do Edificio L

1. Dados Gerais

Freguesia Santa Maria

Rua Paiva de Andrada N.º 14 a 14C
Travessa do Furtado N.º a
N.º a
N.º a

Número de Proprietários 1
Número de Locatários 3

Situação Actual do Edificio: Em Obras ☐
Devoluto Integral ☐

Classificação Imóvel Acompanhament
Sentido Tipológico Corrente
Época de Construção Séc. XIX
Estado de Conservação Mau
N.º Pisos (Acima da Cota de Soleira) 2
Área de Implantação (m2) 139
Área Bruta de Construção (m2) 278

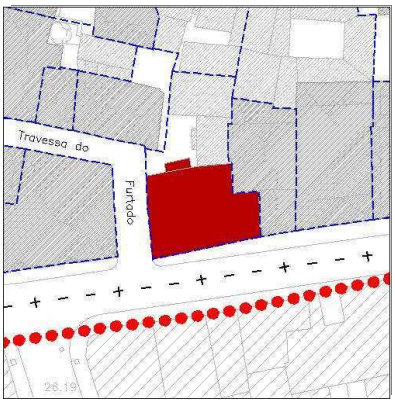

Escala: 1/ 1000

2. Dados Tipológicos

Fracções

Tipo de Organização Várias Fracções por Pis
Número Total de Fracções 3

Distribuição Funcional:

Devoluta	0		
Habitação	1		
Serviços	1	Tipo de Serviço	
Comércio	1	Tipo de Comércio	Loja de Enxovais
Equipamento	0	Tipo de Equipamento	
Indústria	0	Tipo de Indústria	
Armazém	0	Tipo de Armazém	
Serviços Públicos	0	Tipo de Serv. Público	
		Tipo de Hotelaria	
		Tipo de Associação	

Síntese de Funções

Cave	
Rés-do-Chão	Comércio
1.º Andar	Habitação e Serviçc
2.º Andar	
3.º Andar	
4.º Andar e Subsequentes	
Sótão	
Garagem ☐	
Tipo de Utilização	
Piso	

Observações

FICHA DO EDIFICADO

Nome do Inquiridor: DOT - CMTV
Código de Georeferenciação: 3202M
Grau de Protecção do Plano: 03
Código do Quarteirão: 32
Código da Parcela: 3202
Código do Edificio: M

1. Dados Gerais

Freguesia: Santa Maria

Rua Paiva de Andrada — N.º 12 a
N.º a
N.º a
N.º a

Número de Proprietários: 1
Número de Locatários: 1

Situação Actual do Edificio: Em Obras ☐ Devoluto Integral ☐

Classificação: Im óvel Dissonante
Sentido Tipológico: Corrente
Época de Construção: 1941-1970
Estado de Conservação: Razoável
N.º Pisos (Acima da Cota de Soleira): 4
Área de Implantação (m2): 120
Área Bruta de Construção (m2): 480

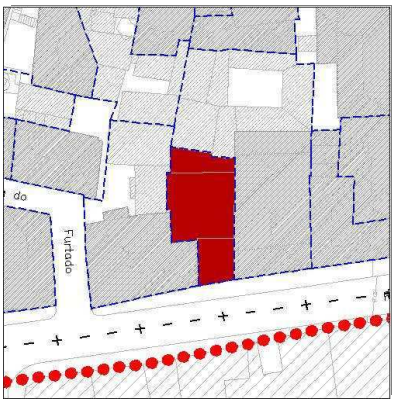

Escala: 1/ 1000

2. Dados Tipológicos

Fracções

Tipo de Organização: Fracção por Pisc
Número Total de Fracções: 3

Distribuição Funcional:

Devoluta	1		
Habitação	0		
Serviços	1	Tipo de Serviço	
Comércio	1	Tipo de Comércio	Artesanato
Equipamento	0	Tipo de Equipamento	
Indústria	0	Tipo de Indústria	
Armazém	0	Tipo de Armazém	
Serviços Públicos	0	Tipo de Serv. Público	
		Tipo de Hotelaria	
		Tipo de Associação	

Síntese de Funções

Cave	
Rés-do-Chão	Comércio
1.º Andar	Serviço
2.º Andar	Devoluta
3.º Andar	Armazém
4.º Andar e Subsequentes	
Sótão	
Garagem ☐	
Tipo de Utilização	
Piso	

Observações

PLANO DE PORMENOR DE REABILITAÇÃO DO CENTRO HISTÓRICO DE TORRES VEDRAS

FICHA DO EDIFICADO

Nome do Inquiridor: DOT - CMTV
Código de Georeferenciação: 3203N
Grau de Protecção do Plano: 03

Código do Quarteirão: 32
Código da Parcela: 3203
Código do Edificio: N

1. Dados Gerais

Freguesia: Santa Maria

Rua Paiva de Andrada N.º 10 a 10B
N.º a
N.º a
N.º a

Número de Proprietários: 1
Número de Locatários: 0

Situação Actual do Edificio: Em Obras ☐
Devoluto Integral ☑

Classificação: Imóvel Corrente
Sentido Tipológico: Corrente
Época de Construção: 1900-1920
Estado de Conservação: Mau
N.º Pisos (Acima da Cota de Soleira): 4
Área de Implantação (m2): 178
Área Bruta de Construção (m2): 713

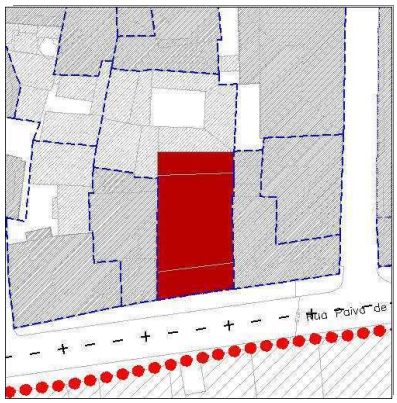

Escala: 1/ 1000

2. Dados Tipológicos

Fracções

Tipo de Organização: Fracção Única
Número Total de Fracções: 1

Distribuição Funcional:

Devoluta	1		
Habitação	0		
Serviços	0	Tipo de Serviço	
Comércio	0	Tipo de Comércio	
Equipamento	0	Tipo de Equipamento	
Indústria	0	Tipo de Indústria	
Armazém	0	Tipo de Armazém	
Serviços Públicos	0	Tipo de Serv. Público	
		Tipo de Hotelaria	
		Tipo de Associação	

Síntese de Funções

Cave	
Rés-do-Chão	Devoluta
1.º Andar	Devoluta
2.º Andar	Devoluta
3.º Andar	Devoluta
4.º Andar e Subsequentes	
Sótão	
Garagem ☐	
Tipo de Utilização	
Piso	

Observações

FICHA DO EDIFICADO

Nome do Inquiridor DOT - CMTV

Código de Georeferenciação 3204O

Grau de Protecção do Plano 03

Código do Quarteirão 32

Código da Parcela 3204

Código do Edificio O

1. Dados Gerais

Freguesia Santa Maria

Rua Paiva de Andrada N.º 8 a 8B

Rua José Eduardo César N.º a

N.º a

N.º a

Número de Proprietários 1

Número de Locatários 8

Situação Actual do Edificio: Em Obras ☐

Devoluto Integral ☐

Classificação Imóvel Acompanhament

Sentido Tipológico Corrente

Época de Construção 1900-1920

Estado de Conservação Bom

N.º Pisos (Acima da Cota de Soleira) 4

Área de Implantação (m2) 124

Área Bruta de Construção (m2) 497

Escala: 1/ 1000

2. Dados Tipológicos

Fracções

Tipo de Organização Várias Fracções por Pis

Número Total de Fracções 8

Distribuição Funcional:

Devoluta	2		
Habitação	1		
Serviços	3	Tipo de Serviço	
Comércio	2	Tipo de Comércio	Vários
Equipamento	0	Tipo de Equipamento	
Indústria	0	Tipo de Indústria	
Armazém	0	Tipo de Armazém	
Serviços Públicos	0	Tipo de Serv. Público	
		Tipo de Hotelaria	
		Tipo de Associação	

Síntese de Funções

Cave	
Rés-do-Chão	Comércio
1.º Andar	Serviço
2.º Andar	Serviço
3.º Andar	Habitação
4.º Andar e Subsequentes	
Sótão	
Garagem ☐	
Tipo de Utilização	
Piso	

Observações

FICHA DO EDIFICADO

Nome do Inquiridor DOT - CMTV
Código de Georeferenciação 3205A
Grau de Protecção do Plano 03

Código do Quarteirão 32
Código da Parcela 3205
Código do Edificio A

1. Dados Gerais

Freguesia Santa Maria

Rua José Eduardo César N.º 1 a
N.º a
N.º a
N.º a

Número de Proprietários 1
Número de Locatários 2

Situação Actual do Edificio: Em Obras ☐
Devoluto Integral ☐

Classificação Imóvel Acompanhament
Sentido Tipológico Corrente
Época de Construção Séc. XIX
Estado de Conservação Bom
N.º Pisos (Acima da Cota de Soleira) 2
Área de Implantação (m2) 125
Área Bruta de Construção (m2) 249

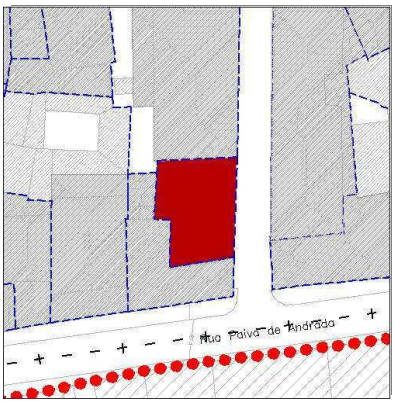

Escala: 1/ 1000

2. Dados Tipológicos

Fracções

Tipo de Organização Fracção por Pisc
Número Total de Fracções 2

Distribuição Funcional:

Devoluta	0		
Habitação	1		
Serviços	0	Tipo de Serviço	
Comércio	1	Tipo de Comércio	Ourivesaria
Equipamento	0	Tipo de Equipamento	
Indústria	0	Tipo de Indústria	
Armazém	0	Tipo de Armazém	
Serviços Públicos	0	Tipo de Serv. Público	
		Tipo de Hotelaria	
		Tipo de Associação	

Síntese de Funções

Cave
Rés-do-Chão Comércio
1.º Andar Habitação
2.º Andar
3.º Andar
4.º Andar e Subsequentes
Sótão
Garagem ☐
Tipo de Utilização
Piso

Observações

PLANO DE PORMENOR DE REABILITAÇÃO DO CENTRO HISTÓRICO DE TORRES VEDRAS

FICHA DO EDIFICADO

Nome do Inquiridor DOT - CMTV

Código de Georeferenciação 3206B

Grau de Protecção do Plano 03

Código do Quarteirão 32

Código da Parcela 3206

Código do Edificio B

1. Dados Gerais

Freguesia Santa Maria

Rua José Eduardo César **N.º** 3 **a** 3C

Travessa José Eduardo César **N.º** 1 **a** 1B

N.º **a**

N.º **a**

Número de Proprietários 1

Número de Locatários 4

Situação Actual do Edificio: Em Obras ☐

Devoluto Integral ☐

Classificação Imóvel de Qualidade

Sentido Tipológico Nobre

Época de Construção <= Séc.XVIII

Estado de Conservação Bom

N.º Pisos (Acima da Cota de Soleira) 2

Área de Implantação (m2) 323

Área Bruta de Construção (m2) 645

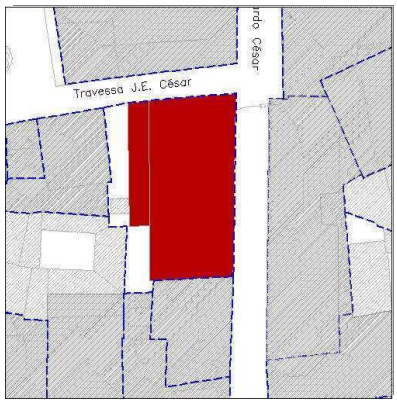

Escala: 1/ 1000

2. Dados Tipológicos

Fracções

Tipo de Organização Várias Fracções por Pisc

Número Total de Fracções 7

Distribuição Funcional:

Devoluta	3		
Habitação	1		
Serviços	0	**Tipo de Serviço**	
Comércio	3	**Tipo de Comércio**	Papelaria; Bar
Equipamento	0	**Tipo de Equipamento**	
Indústria	0	**Tipo de Indústria**	
Armazém	0	**Tipo de Armazém**	
Serviços Públicos	0	**Tipo de Serv. Público**	
		Tipo de Hotelaria	
		Tipo de Associação	

Síntese de Funções

Cave

Rés-do-Chão Comércio

1.º Andar Habitação e Comérci

2.º Andar

3.º Andar

4.º Andar e Subsequentes

Sótão

Garagem ☐

Tipo de Utilização

Piso

Observações

FICHA DO EDIFICADO

Nome do Inquiridor DOT - CMTV
Código de Georeferenciação 3207C
Grau de Protecção do Plano 03

Código do Quarteirão 32
Código da Parcela 3207
Código do Edificio C

1. Dados Gerais

Freguesia Santa Maria

Travessa José Eduardo César **N.º** 3 **a** 3A
N.º **a**
N.º **a**
N.º **a**

Número de Proprietários 1
Número de Locatários 0

Situação Actual do Edificio: Em Obras ☐
Devoluto Integral ☑

Classificação Imóvel Acompanhament
Sentido Tipológico Corrente
Época de Construção 1900-1920
Estado de Conservação Mau
N.º Pisos (Acima da Cota de Soleira) 2
Área de Implantação (m2) 132
Área Bruta de Construção (m2) 263

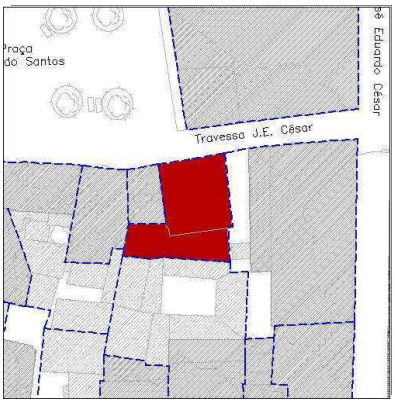

Escala: 1/ 1000

2. Dados Tipológicos

Fracções

Tipo de Organização Fracção por Pisc
Número Total de Fracções 2

Distribuição Funcional:

Devoluta	2		
Habitação	0		
Serviços	0	**Tipo de Serviço**	
Comércio	0	**Tipo de Comércio**	
Equipamento	0	**Tipo de Equipamento**	
Indústria	0	**Tipo de Indústria**	
Armazém	0	**Tipo de Armazém**	
Serviços Públicos	0	**Tipo de Serv. Público**	
		Tipo de Hotelaria	
		Tipo de Associação	

Síntese de Funções

Cave
Rés-do-Chão Devoluta
1.º Andar Devoluta
2.º Andar
3.º Andar
4.º Andar e Subsequentes
Sótão
Garagem ☐
Tipo de Utilização
Piso

Observações



FICHA DO EDIFICADO

Nome do Inquiridor: DOT - CMTV
Código de Georeferenciação: 3208D
Grau de Protecção do Plano: 03

Código do Quarteirão: 32
Código da Parcela: 3208
Código do Edificio: D

1. Dados Gerais

Freguesia: Santa Maria

Praça Machado Santos N.º ___ a ___
N.º ___ a ___
N.º ___ a ___
N.º ___ a ___

Número de Proprietários: 1
Número de Locatários: 0

Situação Actual do Edificio: Em Obras ☐ Devoluto Integral ☑

Classificação: Imóvel Acompanhament
Sentido Tipológico: Corrente
Época de Construção: Séc. XIX
Estado de Conservação: Mau
N.º Pisos (Acima da Cota de Soleira): 2
Área de Implantação (m2): 32
Área Bruta de Construção (m2): 64

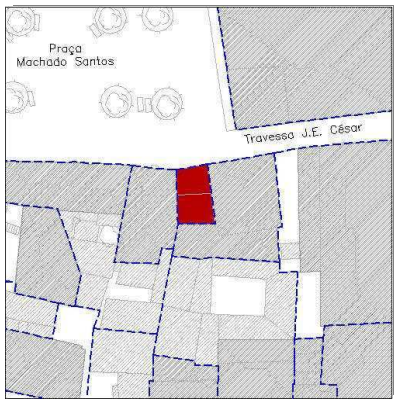

Escala: 1/ 1000

2. Dados Tipológicos

Fracções

Tipo de Organização: Duplex
Número Total de Fracções: 1

Distribuição Funcional:

Devoluta	1		
Habitação	0		
Serviços	0	Tipo de Serviço	
Comércio	0	Tipo de Comércio	
Equipamento	0	Tipo de Equipamento	
Indústria	0	Tipo de Indústria	
Armazém	0	Tipo de Armazém	
Serviços Públicos	0	Tipo de Serv. Público	
		Tipo de Hotelaria	
		Tipo de Associação	

Síntese de Funções

Cave	
Rés-do-Chão	Devoluta
1.º Andar	Devoluta
2.º Andar	
3.º Andar	
4.º Andar e Subsequentes	
Sótão	
Garagem ☐	
Tipo de Utilização	
Piso	

Observações

FICHA DO EDIFICADO

Nome do Inquiridor DOT - CMTV

Código de Georeferenciação 3209E

Grau de Protecção do Plano 03

Código do Quarteirão 32

Código da Parcela 3209

Código do Edificio E

1. Dados Gerais

Freguesia Santa Maria

Praça Machado Santos N.º ___ a ___

N.º ___ a ___

N.º ___ a ___

N.º ___ a ___

Número de Proprietários 1

Número de Locatários 0

Situação Actual do Edificio: Em Obras ☐

Devoluto Integral ☑

Classificação Imóvel Acompanhament

Sentido Tipológico Corrente

Época de Construção Séc. XIX

Estado de Conservação Mau

N.º Pisos (Acima da Cota de Soleira) 2

Área de Implantação (m2) 80

Área Bruta de Construção (m2) 160

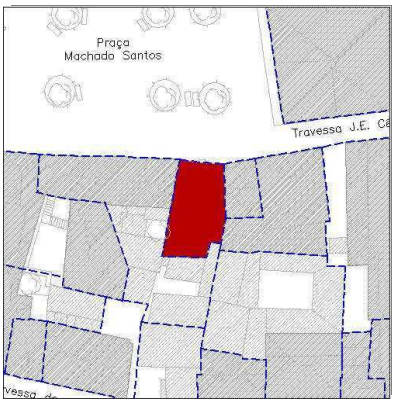

Escala: 1/ 1000

2. Dados Tipológicos

Fracções

Tipo de Organização Duplex

Número Total de Fracções 1

Distribuição Funcional:

Devoluta	1		
Habitação	0		
Serviços	0	Tipo de Serviço	
Comércio	0	Tipo de Comércio	
Equipamento	0	Tipo de Equipamento	
Indústria	0	Tipo de Indústria	
Armazém	0	Tipo de Armazém	
Serviços Públicos	0	Tipo de Serv. Público	
		Tipo de Hotelaria	
		Tipo de Associação	

Síntese de Funções

Cave	
Rés-do-Chão	Devoluta
1.º Andar	Devoluta
2.º Andar	
3.º Andar	
4.º Andar e Subsequentes	
Sótão	
Garagem	☐
Tipo de Utilização	
Piso	

Observações

FICHA DO EDIFICADO

Nome do Inquiridor DOT - CMTV
Código de Georeferenciação 3210F
Grau de Protecção do Plano 03

Código do Quarteirão 32
Código da Parcela 3210
Código do Edificio F

1. Dados Gerais

Freguesia Santa Maria

Praça Machado Santos N.º 7 a 12
N.º a
N.º a
N.º a

Número de Proprietários 1
Número de Locatários 4

Situação Actual do Edificio: Em Obras ☐
Devoluto Integral ☐

Classificação Imóvel Acompanhament
Sentido Tipológico Corrente
Época de Construção Séc. XIX
Estado de Conservação Mau
N.º Pisos (Acima da Cota de Soleira) 2
Área de Implantação (m2) 103
Área Bruta de Construção (m2) 207

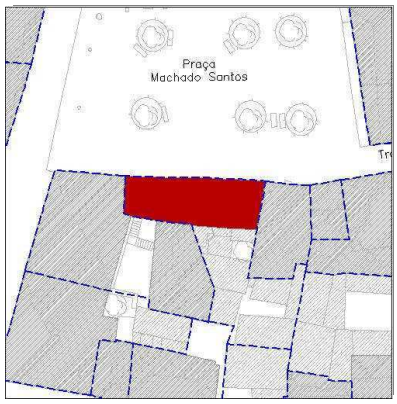

Escala: 1/ 1000

2. Dados Tipológicos

Fracções

Tipo de Organização Várias Fracções por Pis
Número Total de Fracções 6

Distribuição Funcional:

Devoluta	2		
Habitação	0		
Serviços	1	Tipo de Serviço	
Comércio	3	Tipo de Comércio	Roupa; Sapateiro; Outr
Equipamento	0	Tipo de Equipamento	
Indústria	0	Tipo de Indústria	
Armazém	0	Tipo de Armazém	
Serviços Públicos	0	Tipo de Serv. Público	
		Tipo de Hotelaria	
		Tipo de Associação	

Síntese de Funções

Cave
Rés-do-Chão Comércio
1.º Andar Devoluta
2.º Andar
3.º Andar
4.º Andar e Subsequentes
Sótão
Garagem ☐
Tipo de Utilização
Piso

Observações

FICHA DO EDIFICADO

Nome do Inquiridor DOT - CMTV
Código de Georeferenciação 3211G
Grau de Protecção do Plano 03

Código do Quarteirão 32
Código da Parcela 3211
Código do Edificio G

1. Dados Gerais

Freguesia Santa Maria

Praça Machado Santos N.º a
Rua Dr. Aleixo Ferreira N.º 6 a 6D
N.º a
N.º a

Número de Proprietários 1
Número de Locatários 4

Situação Actual do Edificio: Em Obras ☐
Devoluto Integral ☐

Classificação Imóvel Corrente
Sentido Tipológico Corrente
Época de Construção 1941-1970
Estado de Conservação Bom
N.º Pisos (Acima da Cota de Soleira) 2
Área de Implantação (m2) 151
Área Bruta de Construção (m2) 301

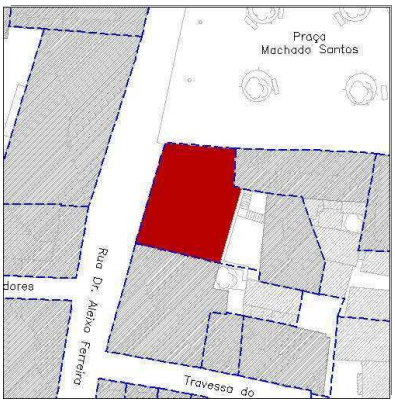

Escala: 1/ 1000

2. Dados Tipológicos

Fracções

Tipo de Organização Várias Fracções por Pis
Número Total de Fracções 4

Distribuição Funcional:

Devoluta	0		
Habitação	2		
Serviços	0	Tipo de Serviço	
Comércio	2	Tipo de Comércio	Loja Candeeiros
Equipamento	0	Tipo de Equipamento	
Indústria	0	Tipo de Indústria	
Armazém	0	Tipo de Armazém	
Serviços Públicos	0	Tipo de Serv. Público	
		Tipo de Hotelaria	
		Tipo de Associação	

Síntese de Funções

Cave
Rés-do-Chão Comércio
1.º Andar Habitação
2.º Andar
3.º Andar
4.º Andar e Subsequentes
Sótão
Garagem ☐
Tipo de Utilização
Piso

Observações

FICHA DO EDIFICADO

Nome do Inquiridor: DOT - CMTV
Código de Georeferenciação: 3211G1
Grau de Protecção do Plano: 03

Código do Quarteirão: 32
Código da Parcela: 3211
Código do Edificio: G1

1. Dados Gerais

Freguesia: Santa Maria

Praça Machado Santos N.º a
Rua Dr. Aleixo Ferreira N.º 6 a 6D
N.º a
N.º a

Número de Proprietários: 1
Número de Locatários: 1

Situação Actual do Edificio: Em Obras ☐
Devoluto Integral ☐

Classificação: Imóvel Corrente
Sentido Tipológico: Corrente
Época de Construção: 1941-1970
Estado de Conservação: Bom
N.º Pisos (Acima da Cota de Soleira): 2
Área de Implantação (m2): 80
Área Bruta de Construção (m2): 161

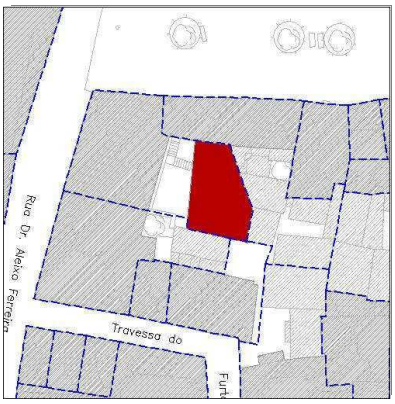

Escala: 1/ 1000

2. Dados Tipológicos

Fracções

Tipo de Organização: Duplex
Número Total de Fracções: 1

Distribuição Funcional:

Devoluta	0		
Habitação	1		
Serviços	0	Tipo de Serviço	
Comércio	0	Tipo de Comércio	
Equipamento	0	Tipo de Equipamento	
Indústria	0	Tipo de Indústria	
Armazém	0	Tipo de Armazém	
Serviços Públicos	0	Tipo de Serv. Público	
		Tipo de Hotelaria	
		Tipo de Associação	

Síntese de Funções

Cave:
Rés-do-Chão: Habitação
1.º Andar: Habitação
2.º Andar:
3.º Andar:
4.º Andar e Subsequentes:
Sótão:
Garagem ☐
Tipo de Utilização:
Piso:

Observações:

FICHA DO EDIFICADO

Nome do Inquiridor	DOT - CMTV	**Código do Quarteirão**	32
Código de Georeferenciação	3212H	**Código da Parcela**	3212
Grau de Protecção do Plano	03	**Código do Edificio**	H

1. Dados Gerais

Freguesia Santa Maria

Rua Dr. Aleixo Ferreira **N.º** 4 **a** 4C

Travessa do Furtado **N.º** 6 **a**

N.º **a**

N.º **a**

Número de Proprietários 0

Número de Locatários 10

Situação Actual do Edificio: Em Obras ☐

Devoluto Integral ☐

Classificação Imóvel Corrente

Sentido Tipológico Corrente

Época de Construção 1971-2000

Estado de Conservação Bom

N.º Pisos (Acima da Cota de Soleira) 3

Área de Implantação (m2) 168

Área Bruta de Construção (m2) 505

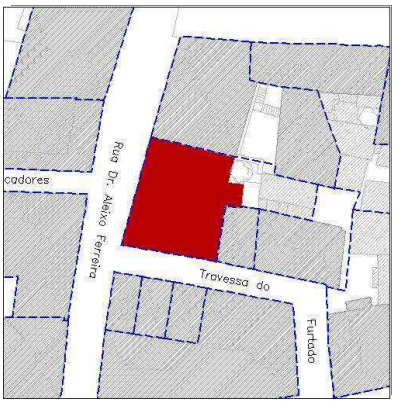

Escala: 1/ 1000

2. Dados Tipológicos

Fracções

Tipo de Organização Várias Fracções por Pis

Número Total de Fracções 10

Distribuição Funcional:

Devoluta	0		
Habitação	4		
Serviços	5	**Tipo de Serviço**	
Comércio	1	**Tipo de Comércio**	Restauração - Caf
Equipamento	0	**Tipo de Equipamento**	
Indústria	0	**Tipo de Indústria**	
Armazém	0	**Tipo de Armazém**	
Serviços Públicos	0	**Tipo de Serv. Público**	
		Tipo de Hotelaria	
		Tipo de Associação	

Síntese de Funções

Cave

Rés-do-Chão Comércio e Serviç

1.º Andar Serviço

2.º Andar Habitação

3.º Andar

4.º Andar e Subsequentes

Sótão

Garagem ☐

Tipo de Utilização

Piso

Observações



PLANO DE PORMENOR DE REABILITAÇÃO DO CENTRO HISTÓRICO DE TORRES VEDRAS

FICHA DO EDIFICADO

Nome do Inquiridor DOT - CMTV

Código de Georeferenciação 3213I

Grau de Protecção do Plano 03

Código do Quarteirão 32

Código da Parcela 3213

Código do Edificio I

1. Dados Gerais

Freguesia Santa Maria

Travessa do Furtado **N.º** 6 **a** 6A

N.º **a**

N.º **a**

N.º **a**

Número de Proprietários 1

Número de Locatários 0

Situação Actual do Edificio: Em Obras ☐

Devoluto Integral ☑

Classificação Imóvel Acompanhament

Sentido Tipológico Corrente

Época de Construção Séc. XIX

Estado de Conservação Ruína

N.º Pisos (Acima da Cota de Soleira) 2

Área de Implantação (m2) 35

Área Bruta de Construção (m2) 69

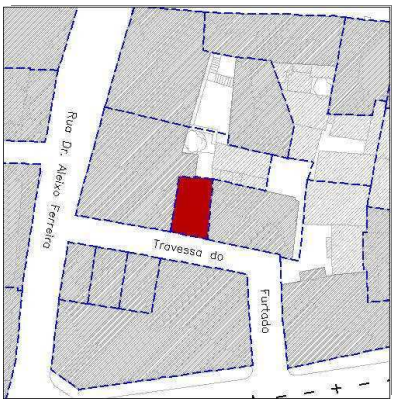

Escala: 1/ 1000

2. Dados Tipológicos

Fracções

Tipo de Organização Duplex

Número Total de Fracções 1

Distribuição Funcional:

Devoluta	1		
Habitação	0		
Serviços	0	**Tipo de Serviço**	
Comércio	0	**Tipo de Comércio**	
Equipamento	0	**Tipo de Equipamento**	
Indústria	0	**Tipo de Indústria**	
Armazém	0	**Tipo de Armazém**	
Serviços Públicos	0	**Tipo de Serv. Público**	
		Tipo de Hotelaria	
		Tipo de Associação	

Síntese de Funções

Cave

Rés-do-Chão Devoluta

1.º Andar Devoluta

2.º Andar

3.º Andar

4.º Andar e Subsequentes

Sótão

Garagem ☐

Tipo de Utilização

Piso

Observações





PLANO DE PORMENOR DE REABILITAÇÃO DO CENTRO HISTÓRICO DE TORRES VEDRAS

FICHA DO EDIFICADO

Nome do Inquiridor: DOT - CMTV
Código de Georeferenciação: 3214J
Grau de Protecção do Plano: 03

Código do Quarteirão: 32
Código da Parcela: 3214
Código do Edificio: J

1. Dados Gerais

Freguesia: Santa Maria

Travessa do Furtado — N.º 4 a 4A
N.º a
N.º a
N.º a

Número de Proprietários: 1
Número de Locatários: 0

Situação Actual do Edificio: Em Obras ☐ Devoluto Integral ☑

Classificação: Imóvel Acompanhament
Sentido Tipológico: Corrente
Época de Construção: 1941-1970
Estado de Conservação: Razoável
N.º Pisos (Acima da Cota de Soleira): 2
Área de Implantação (m2): 86
Área Bruta de Construção (m2): 173

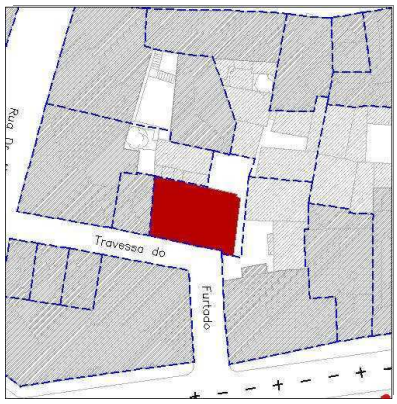

Escala: 1/ 1000

2. Dados Tipológicos

Fracções

Tipo de Organização: Duplex
Número Total de Fracções: 1

Distribuição Funcional:

Devoluta	1		
Habitação	0		
Serviços	0	Tipo de Serviço	
Comércio	0	Tipo de Comércio	
Equipamento	0	Tipo de Equipamento	
Indústria	0	Tipo de Indústria	
Armazém	0	Tipo de Armazém	
Serviços Públicos	0	Tipo de Serv. Público	
		Tipo de Hotelaria	
		Tipo de Associação	

Síntese de Funções

Cave	
Rés-do-Chão	Devoluta
1.º Andar	Devoluta
2.º Andar	
3.º Andar	
4.º Andar e Subsequentes	
Sótão	
Garagem ☐	
Tipo de Utilização	
Piso	

Observações

Q33

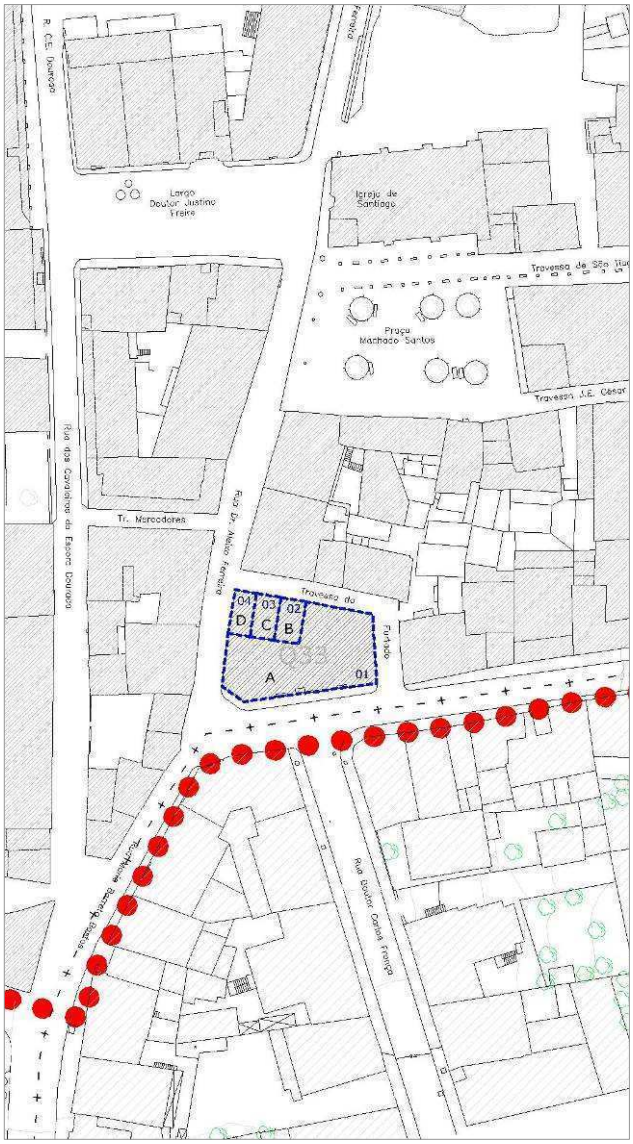
R. C.E. Dourado
Largo Doutor Justino Freire
Igreja de Santiago
Travessa de São Tiago
Praça Machado Santos
Travessa J.E. César
Rua dos Cavaleiros do Esporo Dourado
Tr. Marcadores
Rua Dr. Nelio Ferreira
Travessa do Furtado
04
03
02
D
C
B
A
01
Rua Doutor Carlos França

FICHA DO EDIFICADO

Nome do Inquiridor DOT - CMTV

Código de Georeferenciação 3301A

Grau de Protecção do Plano 03

Código do Quarteirão 33

Código da Parcela 3301

Código do Edificio A

1. Dados Gerais

Freguesia Santa Maria

Rua Paiva de Andrada N.º 16 a 16B

Travessa do Furtado N.º a

Rua Dr. Aleixo Ferreira N.º a

N.º a

Número de Proprietários 0

Número de Locatários 18

Situação Actual do Edificio: Em Obras ☐

Devoluto Integral ☐

Classificação Imóvel Dissonante

Sentido Tipológico Corrente

Época de Construção 1971-2000

Estado de Conservação Razoável

N.º Pisos (Acima da Cota de Soleira) 3

Área de Implantação (m2) 290

Área Bruta de Construção (m2) 871

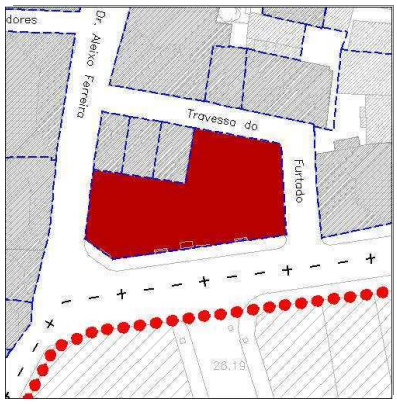

Escala: 1/ 1000

2. Dados Tipológicos

Fracções

Tipo de Organização Várias Fracções por Pis

Número Total de Fracções 18

Distribuição Funcional:

Devoluta	0		
Habitação	0		
Serviços	16	**Tipo de Serviço**	
Comércio	2	**Tipo de Comércio**	Supermercado; Loja Móvei
Equipamento	0	**Tipo de Equipamento**	
Indústria	0	**Tipo de Indústria**	
Armazém	0	**Tipo de Armazém**	
Serviços Públicos	0	**Tipo de Serv. Público**	
		Tipo de Hotelaria	
		Tipo de Associação	

Síntese de Funções

Cave

Rés-do-Chão Comércio

1.º Andar Serviço

2.º Andar Serviço

3.º Andar

4.º Andar e Subsequentes

Sótão

Garagem ☐

Tipo de Utilização

Piso

Observações

FICHA DO EDIFICADO

Nome do Inquiridor DOT - CMTV
Código de Georeferenciação 3302B
Grau de Protecção do Plano 03

Código do Quarteirão 33
Código da Parcela 3302
Código do Edificio B

1. Dados Gerais

Freguesia Santa Maria

Travessa do Furtado N.º 3 a
N.º a
N.º a
N.º a

Número de Proprietários 1
Número de Locatários 1

Situação Actual do Edificio: Em Obras ☐
Devoluto Integral ☐

Classificação Imóvel Acompanhament
Sentido Tipológico Corrente
Época de Construção Séc. XIX
Estado de Conservação Bom
N.º Pisos (Acima da Cota de Soleira) 2
Área de Implantação (m2) 31
Área Bruta de Construção (m2) 62

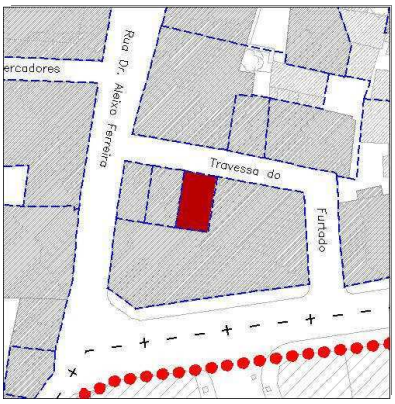

Escala: 1/ 1000

2. Dados Tipológicos

Fracções

Tipo de Organização Duplex
Número Total de Fracções 1

Distribuição Funcional:

Devoluta	0		
Habitação	1		
Serviços	0	Tipo de Serviço	
Comércio	0	Tipo de Comércio	
Equipamento	0	Tipo de Equipamento	
Indústria	0	Tipo de Indústria	
Armazém	0	Tipo de Armazém	
Serviços Públicos	0	Tipo de Serv. Público	
		Tipo de Hotelaria	
		Tipo de Associação	

Síntese de Funções

Cave
Rés-do-Chão Habitação
1.º Andar Habitação
2.º Andar
3.º Andar
4.º Andar e Subsequentes
Sótão
Garagem ☐
Tipo de Utilização
Piso

Observações

PLANO DE PORMENOR DE REABILITAÇÃO DO CENTRO HISTÓRICO DE TORRES VEDRAS

FICHA DO EDIFICADO

Nome do Inquiridor: DOT - CMTV

Código de Georeferenciação: 3303C

Grau de Protecção do Plano: 03

Código do Quarteirão: 33

Código da Parcela: 3303

Código do Edificio: C

1. Dados Gerais

Freguesia: Santa Maria

Travessa do Furtado N.º 5 a 5A

N.º a

N.º a

N.º a

Número de Proprietários: 1

Número de Locatários: 1

Situação Actual do Edificio: Em Obras ☐

Devoluto Integral ☐

Classificação: Imóvel Acompanhament

Sentido Tipológico: Corrente

Época de Construção: 1900-1920

Estado de Conservação: Razoável

N.º Pisos (Acima da Cota de Soleira): 3

Área de Implantação (m2): 30

Área Bruta de Construção (m2): 90

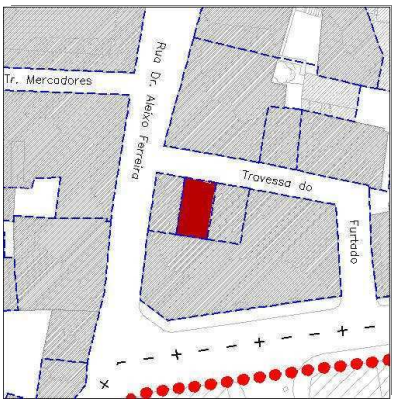

Escala: 1/ 1000

2. Dados Tipológicos

Fracções

Tipo de Organização: Duplex

Número Total de Fracções: 1

Distribuição Funcional:

Devoluta	0		
Habitação	1		
Serviços	0	Tipo de Serviço	
Comércio	0	Tipo de Comércio	
Equipamento	0	Tipo de Equipamento	
Indústria	0	Tipo de Indústria	
Armazém	0	Tipo de Armazém	
Serviços Públicos	0	Tipo de Serv. Público	
		Tipo de Hotelaria	
		Tipo de Associação	

Síntese de Funções

Cave	
Rés-do-Chão	Habitação
1.º Andar	Habitação
2.º Andar	Habitação
3.º Andar	
4.º Andar e Subsequentes	
Sótão	
Garagem ☐	
Tipo de Utilização	
Piso	

Observações

FICHA DO EDIFICADO

Nome do Inquiridor DOT - CMTV
Código de Georeferenciação 3304D
Grau de Protecção do Plano 03

Código do Quarteirão 33
Código da Parcela 3304
Código do Edificio D

1. Dados Gerais

Freguesia Santa Maria

Rua Dr. Aleixo Ferreira N.º 2 a
Travessa do Furtado N.º a
N.º a
N.º a

Número de Proprietários 1
Número de Locatários 0

Situação Actual do Edificio: Em Obras ☐
Devoluto Integral ☑

Classificação Imóvel Acompanhament
Sentido Tipológico Corrente
Época de Construção Séc. XIX
Estado de Conservação Mau
N.º Pisos (Acima da Cota de Soleira) 3
Área de Implantação (m2) 27
Área Bruta de Construção (m2) 81

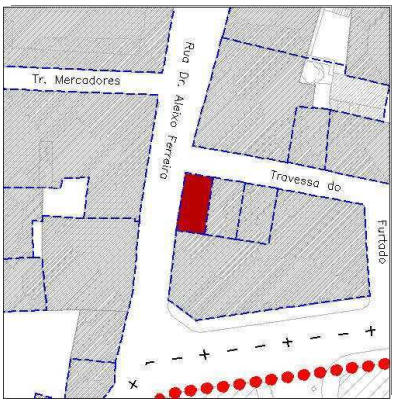

Escala: 1/ 1000

2. Dados Tipológicos

Fracções

Tipo de Organização Duplex
Número Total de Fracções 1

Distribuição Funcional:

Devoluta	1		
Habitação	0		
Serviços	0	Tipo de Serviço	
Comércio	0	Tipo de Comércio	
Equipamento	0	Tipo de Equipamento	
Indústria	0	Tipo de Indústria	
Armazém	0	Tipo de Armazém	
Serviços Públicos	0	Tipo de Serv. Público	
		Tipo de Hotelaria	
		Tipo de Associação	

Síntese de Funções

Cave	
Rés-do-Chão	Devoluta
1.º Andar	Devoluta
2.º Andar	Devoluta
3.º Andar	
4.º Andar e Subsequentes	
Sótão	
Garagem	☐
Tipo de Utilização	
Piso	

Observações

Q34

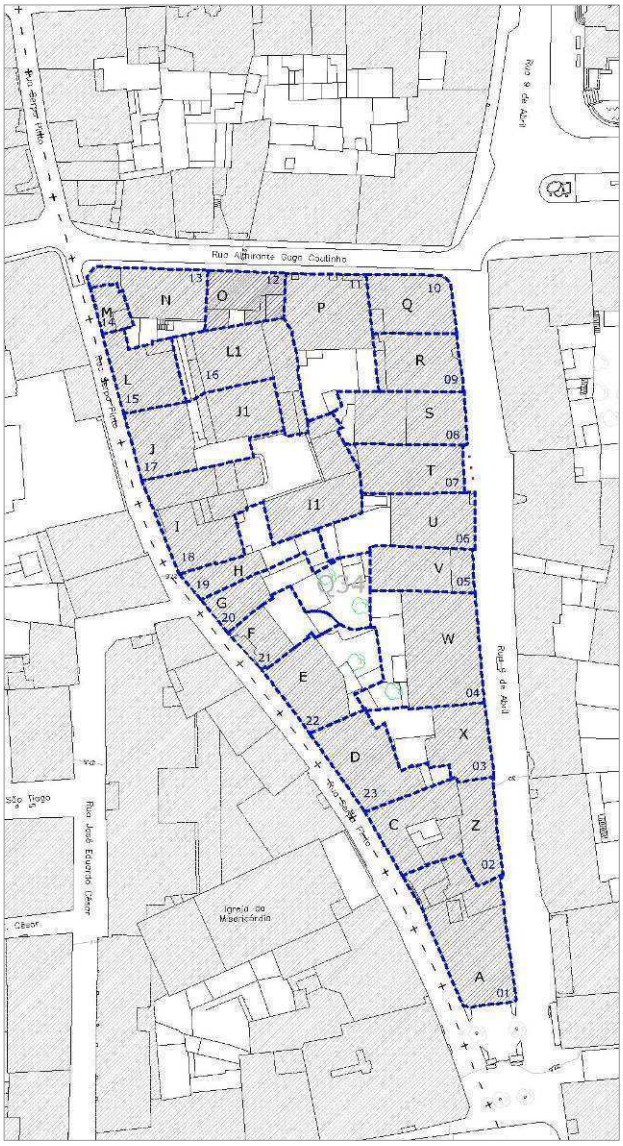
Rua Almirante Gago Coutinho
Rua 9 de Abril
Rua José Eduardo Cêsar
Igreja da Misericórdia
N
O
P
Q
R
S
T
U
V
W
X
Z
A
M
L
L1
J1
J
I
I1
H
G
F
E
D
C
Q34

PLANO DE PORMENOR DE REABILITAÇÃO DO CENTRO HISTÓRICO DE TORRES VEDRAS

FICHA DO EDIFICADO

Nome do Inquiridor DOT - CMTV

Código de Georeferenciação 3401A

Grau de Protecção do Plano 03

Código do Quarteirão 34

Código da Parcela 3401

Código do Edificio A

1. Dados Gerais

Freguesia São Pedro e Santiago

Rua 9 de Abril N.º 1 a

Praça da República N.º a

Rua Serpa Pinto N.º a

N.º a

Número de Proprietários 2

Número de Locatários 11

Situação Actual do Edificio: Em Obras ☐

Devoluto Integral ☐

Classificação Imóvel de Qualidade

Sentido Tipológico Corrente

Época de Construção 1941-1970

Estado de Conservação Razoável

N.º Pisos (Acima da Cota de Soleira) 4

Área de Implantação (m2) 292

Área Bruta de Construção (m2) 1167

Escala: 1/ 1000

2. Dados Tipológicos

Fracções

Tipo de Organização Várias Fracções por Pis

Número Total de Fracções 10

Distribuição Funcional:

Devoluta	6		
Habitação	0		
Serviços	2	**Tipo de Serviço**	
Comércio	2	**Tipo de Comércio**	Pastelaria; Restaurante
Equipamento	0	**Tipo de Equipamento**	
Indústria	0	**Tipo de Indústria**	
Armazém	0	**Tipo de Armazém**	
Serviços Públicos	0	**Tipo de Serv. Público**	
		Tipo de Hotelaria	
		Tipo de Associação	

Síntese de Funções

Cave

Rés-do-Chão Comércio

1.º Andar Serviço

2.º Andar Serviço

3.º Andar Serviço

4.º Andar e Subsequentes

Sótão

Garagem ☐

Tipo de Utilização

Piso

Observações

FICHA DO EDIFICADO

Nome do Inquiridor DOT - CMTV

Código de Georeferenciação 3402C

Grau de Protecção do Plano 03

Código do Quarteirão 34

Código da Parcela 3402

Código do Edificio C

1. Dados Gerais

Freguesia São Pedro e Santiago

Rua Serpa Pinto N.º ___ a ___

N.º ___ a ___

N.º ___ a ___

N.º ___ a ___

Número de Proprietários 1

Número de Locatários 1

Situação Actual do Edificio: Em Obras ☐

Devoluto Integral ☐

Classificação Imóvel Acompanhament

Sentido Tipológico Corrente

Época de Construção 1900-1920

Estado de Conservação Em Obras

N.º Pisos (Acima da Cota de Soleira) 2

Área de Implantação (m2) 153

Área Bruta de Construção (m2) 305

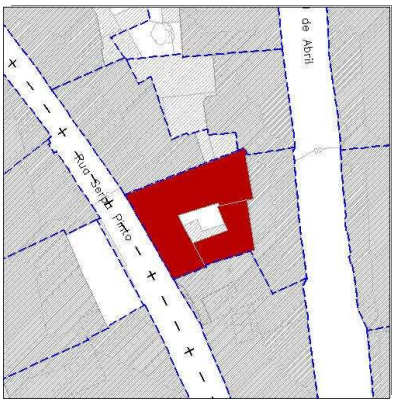

Escala: 1/ 1000

2. Dados Tipológicos

Fracções

Tipo de Organização Fracção por Pisc

Número Total de Fracções 2

Distribuição Funcional:

Devoluta	1		
Habitação	0		
Serviços	1	**Tipo de Serviço**	
Comércio	0	**Tipo de Comércio**	
Equipamento	0	**Tipo de Equipamento**	
Indústria	0	**Tipo de Indústria**	
Armazém	0	**Tipo de Armazém**	
Serviços Públicos	0	**Tipo de Serv. Público**	
		Tipo de Hotelaria	
		Tipo de Associação	

Síntese de Funções

Cave

Rés-do-Chão Devoluta

1.º Andar Serviço

2.º Andar

3.º Andar

4.º Andar e Subsequentes

Sótão

Garagem ☐

Tipo de Utilização

Piso

Observações

PLANO DE PORMENOR DE REABILITAÇÃO DO CENTRO HISTÓRICO DE TORRES VEDRAS

FICHA DO EDIFICADO

Nome do Inquiridor DOT - CMTV
Código de Georeferenciação 3402Z
Grau de Protecção do Plano 03

Código do Quarteirão 34
Código da Parcela 3402
Código do Edificio Z

1. Dados Gerais

Freguesia São Pedro e Santiago

Rua 9 de Abril N.º 3 a
N.º a
N.º a
N.º a

Número de Proprietários 1
Número de Locatários 0

Situação Actual do Edificio: Em Obras ☐
Devoluto Integral ☐

Classificação Imóvel Acompanhament
Sentido Tipológico Corrente
Época de Construção 1900-1920
Estado de Conservação Em Obras
N.º Pisos (Acima da Cota de Soleira) 2
Área de Implantação (m2) 104
Área Bruta de Construção (m2) 207

Escala: 1/ 1000

2. Dados Tipológicos

Fracções

Tipo de Organização Fracção por Pisc
Número Total de Fracções 2

Distribuição Funcional:

Devoluta	1		
Habitação	0		
Serviços	1	Tipo de Serviço	
Comércio	0	Tipo de Comércio	
Equipamento	0	Tipo de Equipamento	
Indústria	0	Tipo de Indústria	
Armazém	0	Tipo de Armazém	
Serviços Públicos	0	Tipo de Serv. Público	
		Tipo de Hotelaria	
		Tipo de Associação	

Síntese de Funções

Cave
Rés-do-Chão Devoluta
1.º Andar Serviço
2.º Andar
3.º Andar
4.º Andar e Subsequentes
Sótão
Garagem ☐
Tipo de Utilização
Piso

Observações

PLANO DE PORMENOR DE REABILITAÇÃO DO CENTRO HISTÓRICO DE TORRES VEDRAS

FICHA DO EDIFICADO

Nome do Inquiridor DOT - CMTV

Código de Georeferenciação 3403X

Grau de Protecção do Plano 03

Código do Quarteirão 34

Código da Parcela 3403

Código do Edificio X

1. Dados Gerais

Freguesia São Pedro e Santiago

Rua 9 de Abril **N.º** 5 **a**

N.º **a**

N.º **a**

N.º **a**

Número de Proprietários 1

Número de Locatários 3

Situação Actual do Edificio: Em Obras ☐

Devoluto Integral ☐

Classificação Imóvel Acompanhament

Sentido Tipológico Corrente

Época de Construção 1900-1920

Estado de Conservação Razoável

N.º Pisos (Acima da Cota de Soleira) 2

Área de Implantação (m2) 120

Área Bruta de Construção (m2) 240

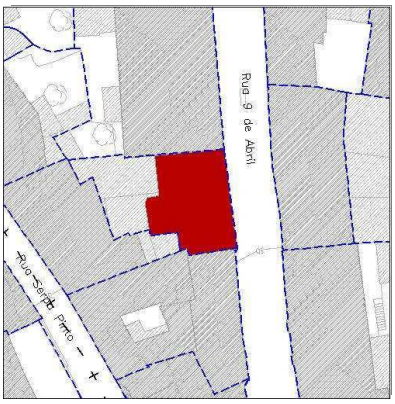

Escala: 1/ 1000

2. Dados Tipológicos

Fracções

Tipo de Organização Várias Fracções por Pis

Número Total de Fracções 4

Distribuição Funcional:

Devoluta	1		
Habitação	0		
Serviços	0	**Tipo de Serviço**	
Comércio	3	**Tipo de Comércio**	oja Roupa; Loja de Enxoval
Equipamento	0	**Tipo de Equipamento**	
Indústria	0	**Tipo de Indústria**	
Armazém	0	**Tipo de Armazém**	
Serviços Públicos	0	**Tipo de Serv. Público**	
		Tipo de Hotelaria	
		Tipo de Associação	

Síntese de Funções

Cave

Rés-do-Chão Comércio

1.º Andar Devoluta

2.º Andar

3.º Andar

4.º Andar e Subsequentes

Sótão

Garagem ☐

Tipo de Utilização

Piso

Observações

FICHA DO EDIFICADO

Nome do Inquiridor DOT - CMTV
Código de Georeferenciação 3404W
Grau de Protecção do Plano 03

Código do Quarteirão 34
Código da Parcela 3404
Código do Edificio W

1. Dados Gerais

Freguesia São Pedro e Santiago

Rua 9 de Abril **N.º** 7 **a** 7D
N.º **a**
N.º **a**
N.º **a**

Número de Proprietários 1
Número de Locatários 2

Situação Actual do Edificio: Em Obras ☐
Devoluto Integral ☐

Classificação Imóvel de Qualidade
Sentido Tipológico Corrente
Época de Construção 1900-1920
Estado de Conservação Bom
N.º Pisos (Acima da Cota de Soleira) 2
Área de Implantação (m2) 246
Área Bruta de Construção (m2) 492

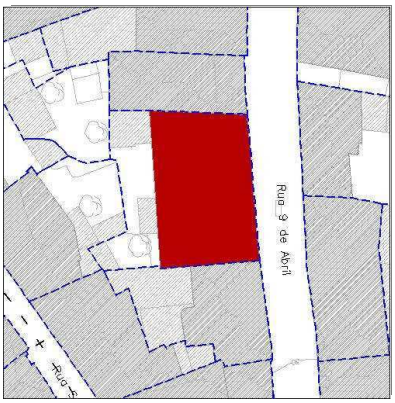

Escala: 1/ 1000

2. Dados Tipológicos

Fracções

Tipo de Organização Várias Fracções por Pis
Número Total de Fracções 3

Distribuição Funcional:

Devoluta	0		
Habitação	1		
Serviços	0	**Tipo de Serviço**	
Comércio	2	**Tipo de Comércio**	Loja Roupa; Loja Lã
Equipamento	0	**Tipo de Equipamento**	
Indústria	0	**Tipo de Indústria**	
Armazém	0	**Tipo de Armazém**	
Serviços Públicos	0	**Tipo de Serv. Público**	
		Tipo de Hotelaria	
		Tipo de Associação	

Síntese de Funções

Cave
Rés-do-Chão Comércio
1.º Andar Habitação
2.º Andar
3.º Andar
4.º Andar e Subsequentes
Sótão
Garagem ☐
Tipo de Utilização
Piso

Observações







FICHA DO EDIFICADO

Nome do Inquiridor DOT - CMTV
Código de Georeferenciação 3405V
Grau de Protecção do Plano 03

Código do Quarteirão 34
Código da Parcela 3405
Código do Edificio V

1. Dados Gerais

Freguesia São Pedro e Santiago

Rua 9 de Abril N.º 9 a
N.º a
N.º a
N.º a

Número de Proprietários 1
Número de Locatários 1

Situação Actual do Edificio: Em Obras ☐
Devoluto Integral ☐

Classificação Imóvel Corrente
Sentido Tipológico Corrente
Época de Construção 1941-1970
Estado de Conservação Bom
N.º Pisos (Acima da Cota de Soleira) 2
Área de Implantação (m2) 131
Área Bruta de Construção (m2) 263

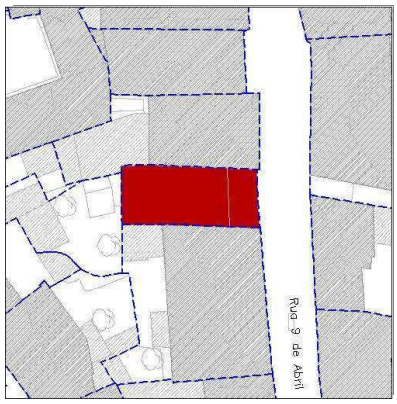

Escala: 1/ 1000

2. Dados Tipológicos

Fracções

Tipo de Organização Fracção Única
Número Total de Fracções 1

Distribuição Funcional:

Devoluta	0		
Habitação	0		
Serviços	0	Tipo de Serviço	
Comércio	1	Tipo de Comércio	Loja Roupa
Equipamento	0	Tipo de Equipamento	
Indústria	0	Tipo de Indústria	
Armazém	0	Tipo de Armazém	
Serviços Públicos	0	Tipo de Serv. Público	
		Tipo de Hotelaria	
		Tipo de Associação	

Síntese de Funções

Cave	
Rés-do-Chão	Comércio
1.º Andar	Comércio
2.º Andar	
3.º Andar	
4.º Andar e Subsequentes	
Sótão	Armazém
Garagem	☐
Tipo de Utilização	
Piso	

Observações

PLANO DE PORMENOR DE REABILITAÇÃO DO CENTRO HISTÓRICO DE TORRES VEDRAS

FICHA DO EDIFICADO

Nome do Inquiridor DOT - CMTV

Código de Georeferenciação 3406U

Grau de Protecção do Plano 03

Código do Quarteirão 34

Código da Parcela 3406

Código do Edificio U

1. Dados Gerais

Freguesia São Pedro e Santiago

Rua 9 de Abril **N.º** 11 **a**

N.º **a**

N.º **a**

N.º **a**

Número de Proprietários 1

Número de Locatários 7

Situação Actual do Edificio: Em Obras ☐

Devoluto Integral ☐

Classificação Imóvel Acompanhament

Sentido Tipológico Corrente

Época de Construção 1900-1920

Estado de Conservação Bom

N.º Pisos (Acima da Cota de Soleira) 2

Área de Implantação (m2) 132

Área Bruta de Construção (m2) 264

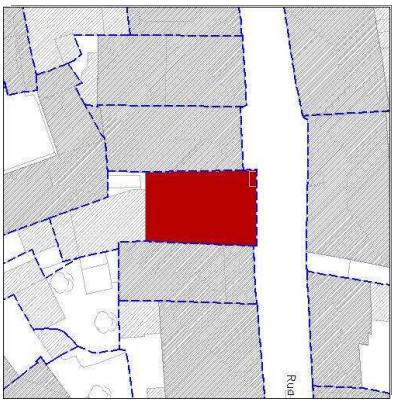

Escala: 1/ 1000

2. Dados Tipológicos

Fracções

Tipo de Organização Várias Fracções por Pis

Número Total de Fracções 9

Distribuição Funcional:

Devoluta	2		
Habitação	2		
Serviços	0	**Tipo de Serviço**	
Comércio	5	**Tipo de Comércio**	Vários
Equipamento	0	**Tipo de Equipamento**	
Indústria	0	**Tipo de Indústria**	
Armazém	0	**Tipo de Armazém**	
Serviços Públicos	0	**Tipo de Serv. Público**	
		Tipo de Hotelaria	
		Tipo de Associação	

Síntese de Funções

Cave	
Rés-do-Chão	Comércio
1.º Andar	Habitação
2.º Andar	
3.º Andar	
4.º Andar e Subsequentes	
Sótão	Habitação
Garagem	☐
Tipo de Utilização	
Piso	

Observações

FICHA DO EDIFICADO

Nome do Inquiridor DOT - CMTV
Código de Georeferenciação 3407T
Grau de Protecção do Plano 03

Código do Quarteirão 34
Código da Parcela 3407
Código do Edificio T

1. Dados Gerais

Freguesia São Pedro e Santiago

Rua 9 de Abril **N.º** 13 **a** 13A
N.º **a**
N.º **a**
N.º **a**

Número de Proprietários 1
Número de Locatários 1

Situação Actual do Edificio: Em Obras ☐
Devoluto Integral ☐

Classificação Imóvel Corrente
Sentido Tipológico Corrente
Época de Construção 1921-1940
Estado de Conservação Razoável
N.º Pisos (Acima da Cota de Soleira) 1
Área de Implantação (m2) 147
Área Bruta de Construção (m2) 147

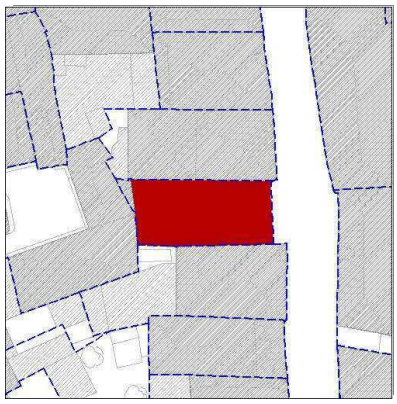

Escala: 1/ 1000

2. Dados Tipológicos

Fracções

Tipo de Organização Fracção Única
Número Total de Fracções 1

Distribuição Funcional:

Devoluta	0		
Habitação	0		
Serviços	0	Tipo de Serviço	
Comércio	1	Tipo de Comércio	Bazar - Drogaria
Equipamento	0	Tipo de Equipamento	
Indústria	0	Tipo de Indústria	
Armazém	0	Tipo de Armazém	
Serviços Públicos	0	Tipo de Serv. Público	
		Tipo de Hotelaria	
		Tipo de Associação	

Síntese de Funções

Cave
Rés-do-Chão Comércio
1.º Andar
2.º Andar
3.º Andar
4.º Andar e Subsequentes
Sótão Armazém
Garagem ☐
Tipo de Utilização
Piso

Observações

PLANO DE PORMENOR DE REABILITAÇÃO DO CENTRO HISTÓRICO DE TORRES VEDRAS

FICHA DO EDIFICADO

Nome do Inquiridor: DOT - CMTV
Código de Georeferenciação: 3408S
Grau de Protecção do Plano: 03

Código do Quarteirão: 34
Código da Parcela: 3408
Código do Edificio: S

1. Dados Gerais

Freguesia: São Pedro e Santiago

Rua 9 de Abril N.º 15C a
N.º a
N.º a
N.º a

Número de Proprietários: 1
Número de Locatários: 1

Situação Actual do Edificio: Em Obras ☐
Devoluto Integral ☐

Classificação: Imóvel Corrente
Sentido Tipológico: Corrente
Época de Construção: 1971-2000
Estado de Conservação: Bom
N.º Pisos (Acima da Cota de Soleira): 2
Área de Implantação (m2): 169
Área Bruta de Construção (m2): 338

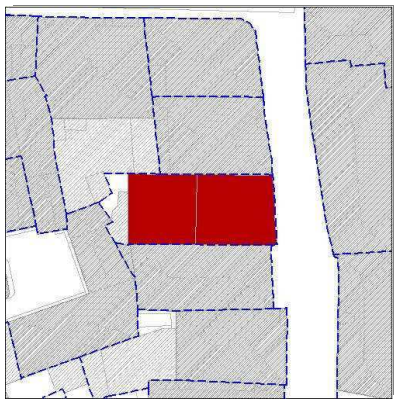

Escala: 1/ 1000

2. Dados Tipológicos

Fracções

Tipo de Organização: Fracção Única
Número Total de Fracções: 1

Distribuição Funcional:

Devoluta	0		
Habitação	0		
Serviços	0	Tipo de Serviço	
Comércio	1	Tipo de Comércio	Loja Roupa
Equipamento	0	Tipo de Equipamento	
Indústria	0	Tipo de Indústria	
Armazém	0	Tipo de Armazém	
Serviços Públicos	0	Tipo de Serv. Público	
		Tipo de Hotelaria	
		Tipo de Associação	

Síntese de Funções

Cave:
Rés-do-Chão: Comércio
1.º Andar: Comércio e Armazém
2.º Andar:
3.º Andar:
4.º Andar e Subsequentes:
Sótão:
Garagem ☐
Tipo de Utilização:
Piso:

Observações:

PLANO DE PORMENOR DE REABILITAÇÃO DO CENTRO HISTÓRICO DE TORRES VEDRAS

FICHA DO EDIFICADO

Nome do Inquiridor DOT - CMTV

Código de Georeferenciação 3409R

Grau de Protecção do Plano 03

Código do Quarteirão 34

Código da Parcela 3409

Código do Edificio R

1. Dados Gerais

Freguesia São Pedro e Santiago

Rua 9 de Abril **N.º** 15 **a**

N.º **a**

N.º **a**

N.º **a**

Número de Proprietários 1

Número de Locatários 1

Situação Actual do Edificio: Em Obras ☐

Devoluto Integral ☐

Classificação Imóvel Acompanhament

Sentido Tipológico Corrente

Época de Construção 1900-1920

Estado de Conservação Razoável

N.º Pisos (Acima da Cota de Soleira) 2

Área de Implantação (m2) 142

Área Bruta de Construção (m2) 284

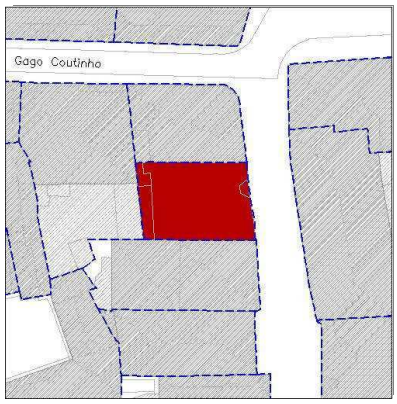

Escala: 1/ 1000

2. Dados Tipológicos

Fracções

Tipo de Organização Fracção por Pisc

Número Total de Fracções 3

Distribuição Funcional:

Devoluta	2		
Habitação	0		
Serviços	0	**Tipo de Serviço**	
Comércio	1	**Tipo de Comércio**	Loja Roupa
Equipamento	0	**Tipo de Equipamento**	
Indústria	0	**Tipo de Indústria**	
Armazém	0	**Tipo de Armazém**	
Serviços Públicos	0	**Tipo de Serv. Público**	
		Tipo de Hotelaria	
		Tipo de Associação	

Síntese de Funções

Cave

Rés-do-Chão Comércio e Armazén

1.º Andar Devoluta

2.º Andar

3.º Andar

4.º Andar e Subsequentes

Sótão Devoluta

Garagem ☐

Tipo de Utilização

Piso

Observações



FICHA DO EDIFICADO

Nome do Inquiridor DOT - CMTV
Código de Georeferenciação 3410Q
Grau de Protecção do Plano 03

Código do Quarteirão 34
Código da Parcela 3410
Código do Edificio Q

1. Dados Gerais

Freguesia São Pedro e Santiago

Rua Almirante Gago Coutinho N.º 15 a 15B
Rua 9 de Abril N.º 17 a
N.º a
N.º a

Número de Proprietários 2
Número de Locatários 1

Situação Actual do Edificio: Em Obras ☐
Devoluto Integral ☐

Classificação Imóvel Acompanhament
Sentido Tipológico Corrente
Época de Construção 1900-1920
Estado de Conservação Bom
N.º Pisos (Acima da Cota de Soleira) 2
Área de Implantação (m2) 141
Área Bruta de Construção (m2) 282

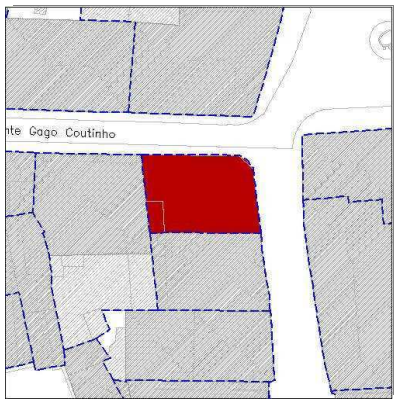

Escala: 1/ 1000

2. Dados Tipológicos

Fracções

Tipo de Organização Fracção Única
Número Total de Fracções 1

Distribuição Funcional:

Devoluta	0		
Habitação	0		
Serviços	0	Tipo de Serviço	
Comércio	1	Tipo de Comércio	Sapataria
Equipamento	0	Tipo de Equipamento	
Indústria	0	Tipo de Indústria	
Armazém	0	Tipo de Armazém	
Serviços Públicos	0	Tipo de Serv. Público	
		Tipo de Hotelaria	
		Tipo de Associação	

Síntese de Funções

Cave	
Rés-do-Chão	Comércio
1.º Andar	Comércio e Armazém
2.º Andar	
3.º Andar	
4.º Andar e Subsequentes	
Sótão	Armazém
Garagem	☐
Tipo de Utilização	
Piso	

Observações

PLANO DE PORMENOR DE REABILITAÇÃO DO CENTRO HISTÓRICO DE TORRES VEDRAS

FICHA DO EDIFICADO

Nome do Inquiridor DOT - CMTV

Código de Georeferenciação 3411P

Grau de Protecção do Plano 03

Código do Quarteirão 34

Código da Parcela 3411

Código do Edificio P

1. Dados Gerais

Freguesia São Pedro e Santiago

Rua Almirante Gago Coutinho **N.º** 17 **a** 17A

N.º **a**

N.º **a**

N.º **a**

Número de Proprietários 2

Número de Locatários 4

Situação Actual do Edificio: Em Obras ☐

Devoluto Integral ☐

Classificação Imóvel Acompanhament

Sentido Tipológico Corrente

Época de Construção 1900-1920

Estado de Conservação Bom

N.º Pisos (Acima da Cota de Soleira) 3

Área de Implantação (m2) 179

Área Bruta de Construção (m2) 537

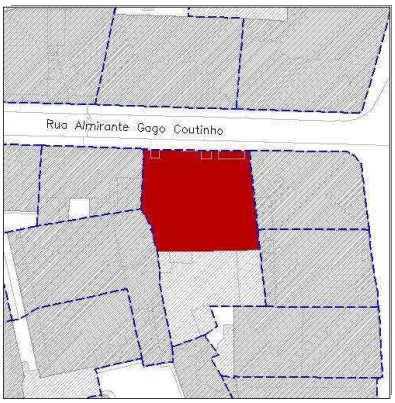

Escala: **1/ 1000**

2. Dados Tipológicos

Fracções

Tipo de Organização Fracção por Pisc

Número Total de Fracções 4

Distribuição Funcional:

Devoluta	0		
Habitação	3		
Serviços	0	**Tipo de Serviço**	
Comércio	1	**Tipo de Comércio**	Loja de Roupa
Equipamento	0	**Tipo de Equipamento**	
Indústria	0	**Tipo de Indústria**	
Armazém	0	**Tipo de Armazém**	
Serviços Públicos	0	**Tipo de Serv. Público**	
		Tipo de Hotelaria	
		Tipo de Associação	

Síntese de Funções

Cave

Rés-do-Chão Comércio

1.º Andar Habitação

2.º Andar Habitação

3.º Andar

4.º Andar e Subsequentes

Sótão Habitação

Garagem ☐

Tipo de Utilização

Piso

Observações

FICHA DO EDIFICADO

Nome do Inquiridor DOT - CMTV

Código de Georeferenciação 3412O

Grau de Protecção do Plano 03

Código do Quarteirão 34

Código da Parcela 3412

Código do Edificio O

1. Dados Gerais

Freguesia São Pedro e Santiago

Rua Almirante Gago Coutinho **N.º** 19 **a** 19B

N.º **a**

N.º **a**

N.º **a**

Número de Proprietários 3

Número de Locatários 4

Situação Actual do Edificio: Em Obras ☐

Devoluto Integral ☐

Classificação Imóvel Dissonante

Sentido Tipológico Corrente

Época de Construção 1971-2000

Estado de Conservação Bom

N.º Pisos (Acima da Cota de Soleira) 4

Área de Implantação (m2) 111

Área Bruta de Construção (m2) 445

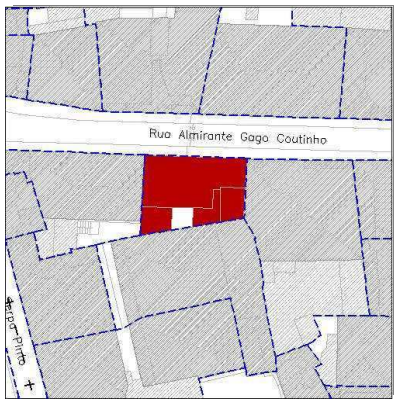

Escala: 1/ 1000

2. Dados Tipológicos

Fracções

Tipo de Organização Fracção por Pisc

Número Total de Fracções 4

Distribuição Funcional:

Devoluta	0		
Habitação	3		
Serviços	0	**Tipo de Serviço**	
Comércio	1	**Tipo de Comércio**	Loja Roupa
Equipamento	0	**Tipo de Equipamento**	
Indústria	0	**Tipo de Indústria**	
Armazém	0	**Tipo de Armazém**	
Serviços Públicos	0	**Tipo de Serv. Público**	
		Tipo de Hotelaria	
		Tipo de Associação	

Síntese de Funções

Cave

Rés-do-Chão Comércio

1.º Andar Habitação

2.º Andar Habitação

3.º Andar Habitação

4.º Andar e Subsequentes

Sótão

Garagem ☐

Tipo de Utilização

Piso

Observações

FICHA DO EDIFICADO

Nome do Inquiridor DOT - CMTV
Código de Georeferenciação 3413N
Grau de Protecção do Plano 03

Código do Quarteirão 34
Código da Parcela 3413
Código do Edificio N

1. Dados Gerais

Freguesia São Pedro e Santiago

Rua Serpa Pinto N.º a
Rua Almirante Gago Coutinho N.º 21 a 21E
N.º a
N.º a

Número de Proprietários 1
Número de Locatários 5

Situação Actual do Edificio: Em Obras ☐
Devoluto Integral ☐

Classificação Imóvel Acompanhament
Sentido Tipológico Corrente
Época de Construção 1941-1970
Estado de Conservação Razoável
N.º Pisos (Acima da Cota de Soleira) 4
Área de Implantação (m2) 136
Área Bruta de Construção (m2) 542

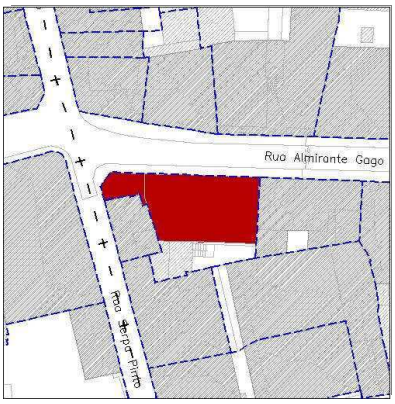

Escala: 1/ 1000

2. Dados Tipológicos

Fracções

Tipo de Organização Fracção por Pisc
Número Total de Fracções 5

Distribuição Funcional:

Devoluta	0		
Habitação	3		
Serviços	0	Tipo de Serviço	
Comércio	2	Tipo de Comércio	urivesaria; Loja Roupa Beb
Equipamento	0	Tipo de Equipamento	
Indústria	0	Tipo de Indústria	
Armazém	0	Tipo de Armazém	
Serviços Públicos	0	Tipo de Serv. Público	
		Tipo de Hotelaria	
		Tipo de Associação	

Síntese de Funções

Cave
Rés-do-Chão Comércio
1.º Andar Habitação
2.º Andar Habitação
3.º Andar Habitação
4.º Andar e Subsequentes
Sótão
Garagem ☐
Tipo de Utilização
Piso

Observações

FICHA DO EDIFICADO

Nome do Inquiridor: DOT - CMTV
Código de Georeferenciação: 3414M
Grau de Protecção do Plano: 03
Código do Quarteirão: 34
Código da Parcela: 3414
Código do Edificio: M

1. Dados Gerais

Freguesia: São Pedro e Santiago

Rua Serpa Pinto — N.º 22 a
N.º a
N.º a
N.º a

Número de Proprietários: 2
Número de Locatários: 1

Situação Actual do Edificio: Em Obras ☐ Devoluto Integral ☐

Classificação: Imóvel Corrente
Sentido Tipológico: Corrente
Época de Construção: 1941-1970
Estado de Conservação: Razoável
N.º Pisos (Acima da Cota de Soleira): 3
Área de Implantação (m2): 41
Área Bruta de Construção (m2): 124

Escala: 1/ 1000

2. Dados Tipológicos

Fracções

Tipo de Organização: Duplex
Número Total de Fracções: 3

Distribuição Funcional:

Devoluta	0		
Habitação	0		
Serviços	0	Tipo de Serviço	
Comércio	3	Tipo de Comércio	Ourivesaria
Equipamento	0	Tipo de Equipamento	
Indústria	0	Tipo de Indústria	
Armazém	0	Tipo de Armazém	
Serviços Públicos	0	Tipo de Serv. Público	
		Tipo de Hotelaria	
		Tipo de Associação	

Síntese de Funções

Cave	
Rés-do-Chão	Comércio
1.º Andar	Comércio e Armazém
2.º Andar	Comércio e Armazém
3.º Andar	
4.º Andar e Subsequentes	
Sótão	
Garagem ☐	
Tipo de Utilização	
Piso	

Observações

PLANO DE PORMENOR DE REABILITAÇÃO DO CENTRO HISTÓRICO DE TORRES VEDRAS

FICHA DO EDIFICADO

Nome do Inquiridor DOT - CMTV

Código de Georeferenciação 3415L

Grau de Protecção do Plano 03

Código do Quarteirão 34

Código da Parcela 3415

Código do Edificio L

1. Dados Gerais

Freguesia São Pedro e Santiago

Classificação Imóvel Acompanhament

Rua Serpa Pinto **N.º** 20 **a** 20A

Sentido Tipológico Corrente

N.º **a**

N.º **a**

Época de Construção Séc. XIX

N.º **a**

Estado de Conservação Razoável

Número de Proprietários 1

Número de Locatários 5

N.º Pisos (Acima da Cota de Soleira) 3

Área de Implantação (m2) 131

Situação Actual do Edificio: Em Obras ☐

Devoluto Integral ☐

Área Bruta de Construção (m2) 392

Escala: 1/ 1000

2. Dados Tipológicos

Fracções

Tipo de Organização Várias Fracções por Pis

Número Total de Fracções 5

Distribuição Funcional:

Devoluta	0		
Habitação	0		
Serviços	0	**Tipo de Serviço**	
Comércio	3	**Tipo de Comércio**	Loja de Roupa; Cabeleireir
Equipamento	0	**Tipo de Equipamento**	
Indústria	0	**Tipo de Indústria**	
Armazém	2	**Tipo de Armazém**	
Serviços Públicos	0	**Tipo de Serv. Público**	
		Tipo de Hotelaria	
		Tipo de Associação	

Síntese de Funções

Cave

Rés-do-Chão Comércio

1.º Andar Comércio

2.º Andar Comércio e Armazén

3.º Andar

4.º Andar e Subsequentes

Sótão

Garagem ☐

Tipo de Utilização

Piso

Observações

FICHA DO EDIFICADO

Nome do Inquiridor DOT - CMTV
Código de Georeferenciação 3416L1
Grau de Protecção do Plano 03

Código do Quarteirão 34
Código da Parcela 3416
Código do Edificio L1

1. Dados Gerais

Freguesia São Pedro e Santiago

Rua Serpa Pinto N.º 18 a
N.º a
N.º a
N.º a

Número de Proprietários 1
Número de Locatários 5

Situação Actual do Edificio: Em Obras ☐
Devoluto Integral ☐

Classificação Imóvel Acompanhament
Sentido Tipológico Corrente
Época de Construção Séc. XIX
Estado de Conservação Bom
N.º Pisos (Acima da Cota de Soleira) 3
Área de Implantação (m2) 223
Área Bruta de Construção (m2) 668

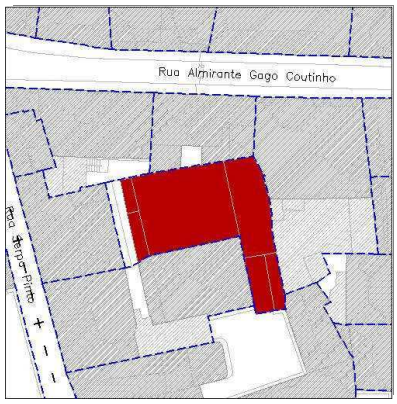

Escala: 1/ 1000

2. Dados Tipológicos

Fracções

Tipo de Organização Várias Fracções por Pis
Número Total de Fracções 5

Distribuição Funcional:

Devoluta	1		
Habitação	0		
Serviços	3	Tipo de Serviço	
Comércio	1	Tipo de Comércio	Cartomante
Equipamento	0	Tipo de Equipamento	
Indústria	0	Tipo de Indústria	
Armazém	0	Tipo de Armazém	
Serviços Públicos	0	Tipo de Serv. Público	
		Tipo de Hotelaria	
		Tipo de Associação	

Síntese de Funções

Cave	
Rés-do-Chão	Comércio
1.º Andar	Serviço
2.º Andar	Serviço
3.º Andar	
4.º Andar e Subsequentes	
Sótão	
Garagem ☐	
Tipo de Utilização	
Piso	

Observações



FICHA DO EDIFICADO

Nome do Inquiridor	DOT - CMTV	**Código do Quarteirão**	34
Código de Georeferenciação	3417J	**Código da Parcela**	3417
Grau de Protecção do Plano	03	**Código do Edificio**	J

1. Dados Gerais

Freguesia São Pedro e Santiago

Rua Serpa Pinto **N.º** 18 **a** 18B

N.º **a**

N.º **a**

N.º **a**

Número de Proprietários 1

Número de Locatários 9

Situação Actual do Edificio: Em Obras ☐

Devoluto Integral ☐

Classificação Imóvel Acompanhament

Sentido Tipológico Corrente

Época de Construção Séc. XIX

Estado de Conservação Bom

N.º Pisos (Acima da Cota de Soleira) 3

Área de Implantação (m2) 120

Área Bruta de Construção (m2) 359

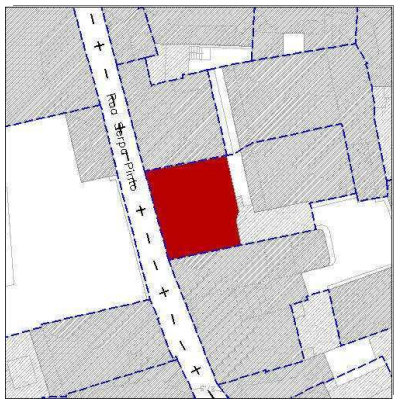

Escala: **1/ 1000**

2. Dados Tipológicos

Fracções

Tipo de Organização Várias Fracções por Pis

Número Total de Fracções 8

Distribuição Funcional:

Devoluta	1		
Habitação	1		
Serviços	5	**Tipo de Serviço**	
Comércio	1	**Tipo de Comércio**	Loja Roupa; Esteticista
Equipamento	0	**Tipo de Equipamento**	
Indústria	0	**Tipo de Indústria**	
Armazém	0	**Tipo de Armazém**	
Serviços Públicos	0	**Tipo de Serv. Público**	
		Tipo de Hotelaria	
		Tipo de Associação	

Síntese de Funções

Cave	
Rés-do-Chão	Comércio
1.º Andar	Habitação e Serviçc
2.º Andar	Serviço
3.º Andar	
4.º Andar e Subsequentes	
Sótão	Comércio
Garagem	☐
Tipo de Utilização	
Piso	

Observações



FICHA DO EDIFICADO

Nome do Inquiridor DOT - CMTV
Código de Georeferenciação 3417J1
Grau de Protecção do Plano 03

Código do Quarteirão 34
Código da Parcela 3417
Código do Edificio J1

1. Dados Gerais

Freguesia São Pedro e Santiago

Rua Serpa Pinto **N.º** 16B **a**
N.º **a**
N.º **a**
N.º **a**

Número de Proprietários 1
Número de Locatários 1

Situação Actual do Edificio: Em Obras ☐
Devoluto Integral ☐

Classificação Imóvel Acompanhament
Sentido Tipológico Corrente
Época de Construção Séc. XIX
Estado de Conservação Bom
N.º Pisos (Acima da Cota de Soleira) 2
Área de Implantação (m2) 118
Área Bruta de Construção (m2) 237

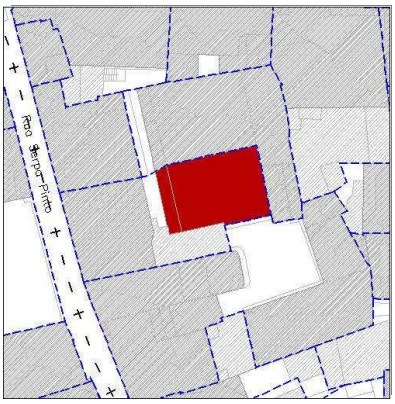

Escala: 1/ 1000

2. Dados Tipológicos

Fracções

Tipo de Organização Fracção Única
Número Total de Fracções 1

Distribuição Funcional:

Devoluta	0		
Habitação	0		
Serviços	0	**Tipo de Serviço**	
Comércio	1	**Tipo de Comércio**	stauração - Restaurante/Ba
Equipamento	0	**Tipo de Equipamento**	
Indústria	0	**Tipo de Indústria**	
Armazém	0	**Tipo de Armazém**	
Serviços Públicos	0	**Tipo de Serv. Público**	
		Tipo de Hotelaria	
		Tipo de Associação	

Síntese de Funções

Cave
Rés-do-Chão Comércio
1.º Andar Comércio
2.º Andar
3.º Andar
4.º Andar e Subsequentes
Sótão
Garagem ☐
Tipo de Utilização
Piso

Observações

FICHA DO EDIFICADO

Nome do Inquiridor DOT - CMTV

Código de Georeferenciação 3418I

Grau de Protecção do Plano 03

Código do Quarteirão 34

Código da Parcela 3418

Código do Edificio I

1. Dados Gerais

Freguesia São Pedro e Santiago

Rua Serpa Pinto **N.º** 20 **a** 20A

N.º **a**

N.º **a**

N.º **a**

Número de Proprietários 1

Número de Locatários 11

Situação Actual do Edificio: Em Obras ☐

Devoluto Integral ☐

Classificação Imóvel Acompanhament

Sentido Tipológico Corrente

Época de Construção Séc. XIX

Estado de Conservação Bom

N.º Pisos (Acima da Cota de Soleira) 3

Área de Implantação (m2) 250

Área Bruta de Construção (m2) 749

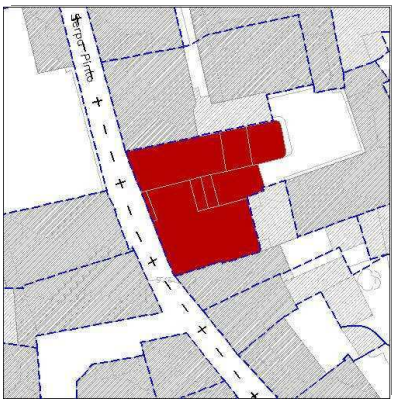

Escala: 1/ 1000

2. Dados Tipológicos

Fracções

Tipo de Organização Várias Fracções por Pis

Número Total de Fracções 11

Distribuição Funcional:

Devoluta	0		
Habitação	0		
Serviços	3	**Tipo de Serviço**	
Comércio	8	**Tipo de Comércio**	Vários
Equipamento	0	**Tipo de Equipamento**	
Indústria	0	**Tipo de Indústria**	
Armazém	0	**Tipo de Armazém**	
Serviços Públicos	0	**Tipo de Serv. Público**	
		Tipo de Hotelaria	
		Tipo de Associação	

Síntese de Funções

Cave

Rés-do-Chão Comércio

1.º Andar Comércio e Serviç

2.º Andar Serviço

3.º Andar

4.º Andar e Subsequentes

Sótão

Garagem ☐

Tipo de Utilização

Piso

Observações



PLANO DE PORMENOR DE REABILITAÇÃO DO CENTRO HISTÓRICO DE TORRES VEDRAS

FICHA DO EDIFICADO

Nome do Inquiridor DOT - CMTV

Código de Georeferenciação 3418I1

Grau de Protecção do Plano 03

Código do Quarteirão 34

Código da Parcela 3418

Código do Edificio I1

1. Dados Gerais

Freguesia São Pedro e Santiago

Rua Serpa Pinto **N.º** 16 **a** 16B

N.º **a**

N.º **a**

N.º **a**

Número de Proprietários 1

Número de Locatários 4

Situação Actual do Edificio: Em Obras ☐

Devoluto Integral ☐

Classificação Imóvel Acompanhament

Sentido Tipológico Corrente

Época de Construção Séc. XIX

Estado de Conservação Bom

N.º Pisos (Acima da Cota de Soleira) 3

Área de Implantação (m2) 177

Área Bruta de Construção (m2) 532

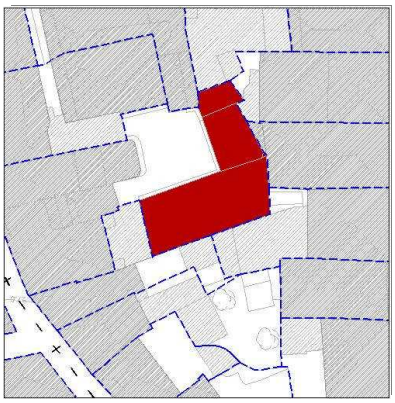

Escala: 1/ 1000

2. Dados Tipológicos

Fracções

Tipo de Organização Várias Fracções por Pis

Número Total de Fracções 4

Distribuição Funcional:

Devoluta	0		
Habitação	0		
Serviços	2	**Tipo de Serviço**	
Comércio	2	**Tipo de Comércio**	Vários
Equipamento	0	**Tipo de Equipamento**	
Indústria	0	**Tipo de Indústria**	
Armazém	0	**Tipo de Armazém**	
Serviços Públicos	0	**Tipo de Serv. Público**	
		Tipo de Hotelaria	
		Tipo de Associação	

Síntese de Funções

Cave

Rés-do-Chão Comércio

1.º Andar Comércio e Serviç

2.º Andar Serviço

3.º Andar

4.º Andar e Subsequentes

Sótão

Garagem ☐

Tipo de Utilização

Piso

Observações

FICHA DO EDIFICADO

Nome do Inquiridor DOT - CMTV
Código de Georeferenciação 3419H
Grau de Protecção do Plano 03

Código do Quarteirão 34
Código da Parcela 3419
Código do Edificio H

1. Dados Gerais

Freguesia São Pedro e Santiago

Rua Serpa Pinto N.º a
N.º a
N.º a
N.º a

Número de Proprietários 1
Número de Locatários 0

Situação Actual do Edificio: Em Obras ☐
Devoluto Integral ☑

Classificação Imóvel Acompanhament
Sentido Tipológico Corrente
Época de Construção 1900-1920
Estado de Conservação Mau
N.º Pisos (Acima da Cota de Soleira) 2
Área de Implantação (m2) 57
Área Bruta de Construção (m2) 115

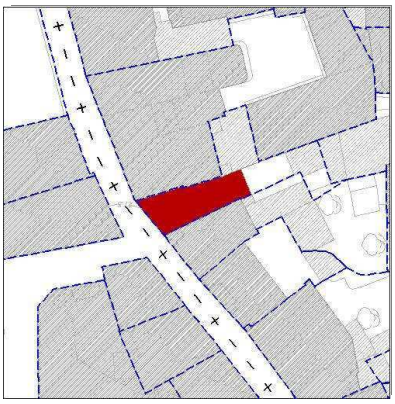

Escala: 1/ 1000

2. Dados Tipológicos

Fracções

Tipo de Organização Fracção por Pisc
Número Total de Fracções 2

Distribuição Funcional:

Devoluta	2		
Habitação	0		
Serviços	0	Tipo de Serviço	
Comércio	0	Tipo de Comércio	
Equipamento	0	Tipo de Equipamento	
Indústria	0	Tipo de Indústria	
Armazém	0	Tipo de Armazém	
Serviços Públicos	0	Tipo de Serv. Público	
		Tipo de Hotelaria	
		Tipo de Associação	

Síntese de Funções

Cave
Rés-do-Chão Devoluta
1.º Andar Devoluta
2.º Andar
3.º Andar
4.º Andar e Subsequentes
Sótão
Garagem ☐
Tipo de Utilização
Piso

Observações

FICHA DO EDIFICADO

Nome do Inquiridor DOT - CMTV
Código de Georeferenciação 3420G
Grau de Protecção do Plano 03

Código do Quarteirão 34
Código da Parcela 3420
Código do Edificio G

1. Dados Gerais

Freguesia São Pedro e Santiago

Rua Serpa Pinto **N.º** 12 **a** 12A
N.º **a**
N.º **a**
N.º **a**

Número de Proprietários 1
Número de Locatários 0

Situação Actual do Edificio: Em Obras ☐
Devoluto Integral ☑

Classificação Imóvel Acompanhament
Sentido Tipológico Corrente
Época de Construção 1921-1940
Estado de Conservação Mau
N.º Pisos (Acima da Cota de Soleira) 3
Área de Implantação (m2) 61
Área Bruta de Construção (m2) 183

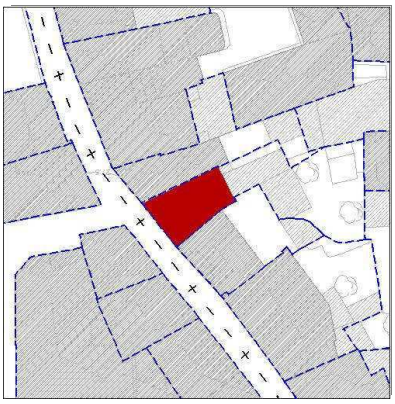

Escala: **1/ 1000**

2. Dados Tipológicos

Fracções

Tipo de Organização Fracção por Pisc
Número Total de Fracções 3

Distribuição Funcional:

Devoluta	3		
Habitação	0		
Serviços	0	**Tipo de Serviço**	
Comércio	0	**Tipo de Comércio**	
Equipamento	0	**Tipo de Equipamento**	
Indústria	0	**Tipo de Indústria**	
Armazém	0	**Tipo de Armazém**	
Serviços Públicos	0	**Tipo de Serv. Público**	
		Tipo de Hotelaria	
		Tipo de Associação	

Síntese de Funções

Cave
Rés-do-Chão Devoluta
1.º Andar Devoluta
2.º Andar Devoluta
3.º Andar
4.º Andar e Subsequentes
Sótão
Garagem ☐
Tipo de Utilização
Piso

Observações



FICHA DO EDIFICADO

Nome do Inquiridor: DOT - CMTV
Código de Georeferenciação: 3421F
Grau de Protecção do Plano: 03
Código do Quarteirão: 34
Código da Parcela: 3421
Código do Edificio: F

1. Dados Gerais

Freguesia: São Pedro e Santiago

Rua Serpa Pinto N.º 10 a
N.º a
N.º a
N.º a

Número de Proprietários: 1
Número de Locatários: 2

Situação Actual do Edificio: Em Obras ☐ Devoluto Integral ☐

Classificação: Imóvel Acompanhament
Sentido Tipológico: Corrente
Época de Construção: Séc. XIX
Estado de Conservação: Razoável
N.º Pisos (Acima da Cota de Soleira): 2
Área de Implantação (m2): 64
Área Bruta de Construção (m2): 128

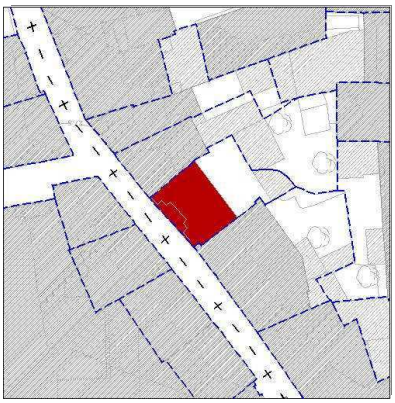

Escala: 1/ 1000

2. Dados Tipológicos

Fracções

Tipo de Organização: Fracção por Pisc
Número Total de Fracções: 2

Distribuição Funcional:

Devoluta	0		
Habitação	1		
Serviços	0	Tipo de Serviço	
Comércio	1	Tipo de Comércio	Loja de Roupa
Equipamento	0	Tipo de Equipamento	
Indústria	0	Tipo de Indústria	
Armazém	0	Tipo de Armazém	
Serviços Públicos	0	Tipo de Serv. Público	
		Tipo de Hotelaria	
		Tipo de Associação	

Síntese de Funções

Cave	
Rés-do-Chão	Comércio
1.º Andar	Habitação
2.º Andar	
3.º Andar	
4.º Andar e Subsequentes	
Sótão	
Garagem ☐	
Tipo de Utilização	
Piso	

Observações

PLANO DE PORMENOR DE REABILITAÇÃO DO CENTRO HISTÓRICO DE TORRES VEDRAS

FICHA DO EDIFICADO

Nome do Inquiridor	DOT - CMTV	**Código do Quarteirão**	34
Código de Georeferenciação	3422E	**Código da Parcela**	3422
Grau de Protecção do Plano	03	**Código do Edificio**	E

1. Dados Gerais

Freguesia São Pedro e Santiago

Rua Serpa Pinto — **N.º** 8 **a** 8C

N.º **a**

N.º **a**

N.º **a**

Número de Proprietários 1

Número de Locatários 4

Situação Actual do Edificio: **Em Obras** ☐

Devoluto Integral ☐

Classificação Imóvel Acompanhamento

Sentido Tipológico Corrente

Época de Construção Séc. XIX

Estado de Conservação Razoável

N.º Pisos (Acima da Cota de Soleira) 3

Área de Implantação (m2) 140

Área Bruta de Construção (m2) 421

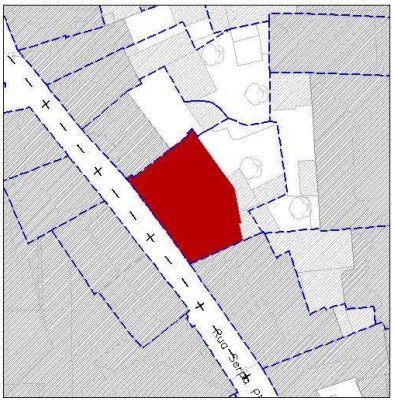

Escala: **1/ 1000**

2. Dados Tipológicos

Fracções

Tipo de Organização Várias Fracções por Piso

Número Total de Fracções 4

Distribuição Funcional:

Devoluta	0		
Habitação	2		
Serviços	0	**Tipo de Serviço**	
Comércio	2	**Tipo de Comércio**	Sapataria; Ourivesaria
Equipamento	0	**Tipo de Equipamento**	
Indústria	0	**Tipo de Indústria**	
Armazém	0	**Tipo de Armazém**	
Serviços Públicos	0	**Tipo de Serv. Público**	
		Tipo de Hotelaria	
		Tipo de Associação	

Síntese de Funções

Cave	
Rés-do-Chão	Comércio
1.º Andar	Habitação
2.º Andar	Habitação
3.º Andar	
4.º Andar e Subsequentes	
Sótão	
Garagem ☐	
Tipo de Utilização	
Piso	

Observações



PLANO DE PORMENOR DE REABILITAÇÃO DO CENTRO HISTÓRICO DE TORRES VEDRAS

FICHA DO EDIFICADO

Nome do Inquiridor	DOT - CMTV	**Código do Quarteirão**	34
Código de Georeferenciação	3423D	**Código da Parcela**	3423
Grau de Protecção do Plano	03	**Código do Edificio**	D

1. Dados Gerais

Freguesia São Pedro e Santiago

Rua Serpa Pinto **N.º** 6 **a** 6C

N.º **a**

N.º **a**

N.º **a**

Número de Proprietários 2

Número de Locatários 2

Situação Actual do Edificio: **Em Obras** ☐

Devoluto Integral ☐

Classificação Imóvel Corrente

Sentido Tipológico Corrente

Época de Construção Séc. XIX

Estado de Conservação Bom

N.º Pisos (Acima da Cota de Soleira) 2

Área de Implantação (m2) 172

Área Bruta de Construção (m2) 478

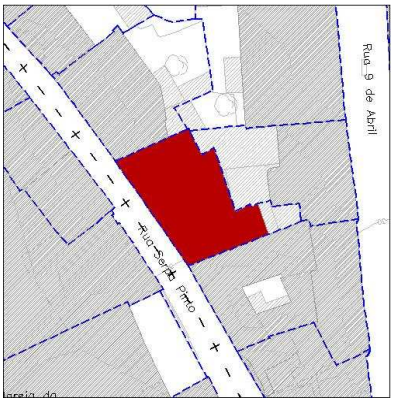

Escala: **1/ 1000**

2. Dados Tipológicos

Fracções

Tipo de Organização Várias Fracções por Piso

Número Total de Fracções 2

Distribuição Funcional:

Devoluta	0		
Habitação	0		
Serviços	0	**Tipo de Serviço**	
Comércio	2	**Tipo de Comércio**	Ourivesaria; Rosótica
Equipamento	0	**Tipo de Equipamento**	
Indústria	0	**Tipo de Indústria**	
Armazém	0	**Tipo de Armazém**	
Serviços Públicos	0	**Tipo de Serv. Público**	
		Tipo de Hotelaria	
		Tipo de Associação	

Síntese de Funções

Cave	
Rés-do-Chão	Comércio
1.º Andar	Serviço e Armazém
2.º Andar	
3.º Andar	
4.º Andar e Subsequentes	
Sótão	Armazém
Garagem	☐
Tipo de Utilização	
Piso	

Observações



Q35

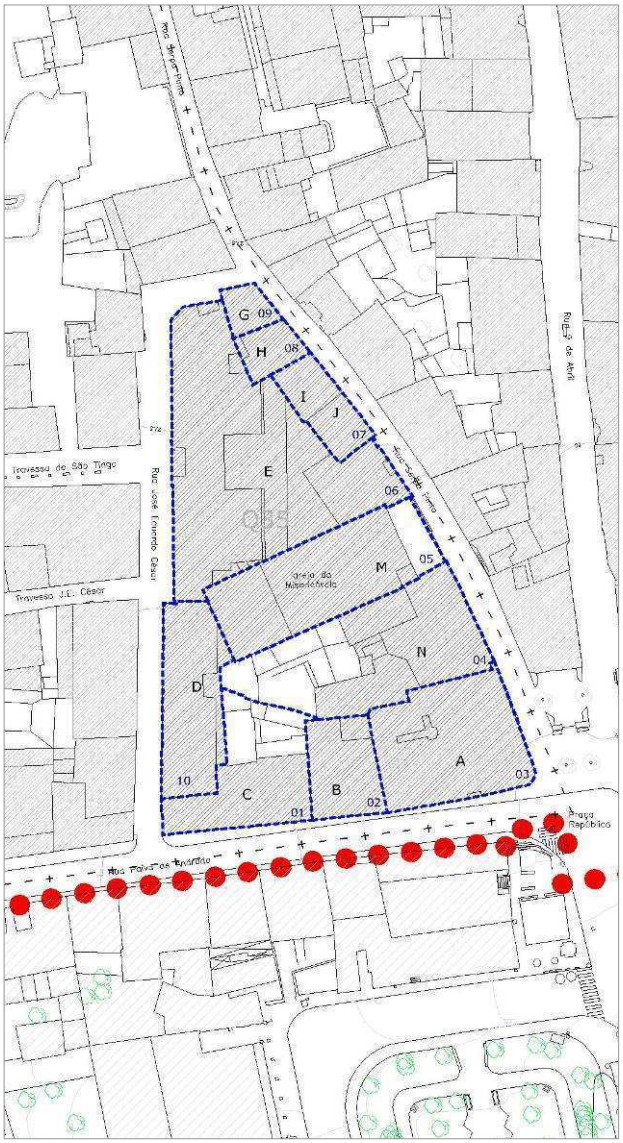
G
09
H
08
I
J
07
E
06
M
05
N
04
D
10
C
01
B
02
A
03
Travessa de São Tiago
Travessa J.E. César
Praça República

PLANO DE PORMENOR DE REABILITAÇÃO DO CENTRO HISTÓRICO DE TORRES VEDRAS

FICHA DO EDIFICADO

Nome do Inquiridor: DOT - CMTV
Código de Georeferenciação: 3501C
Grau de Protecção do Plano: 03

Código do Quarteirão: 35
Código da Parcela: 3501
Código do Edificio: C

1. Dados Gerais

Freguesia: Santa Maria

Rua Paiva de Andrada N.º 6 a 6C
Rua José Eduardo César N.º a
N.º a
N.º a

Número de Proprietários: 1
Número de Locatários: 1

Situação Actual do Edificio: Em Obras ☐
Devoluto Integral ☐

Classificação: Imóvel de Qualidade
Sentido Tipológico: Nobre
Época de Construção: <= Séc.XVIII
Estado de Conservação: Mau
N.º Pisos (Acima da Cota de Soleira): 2
Área de Implantação (m2): 233
Área Bruta de Construção (m2): 466

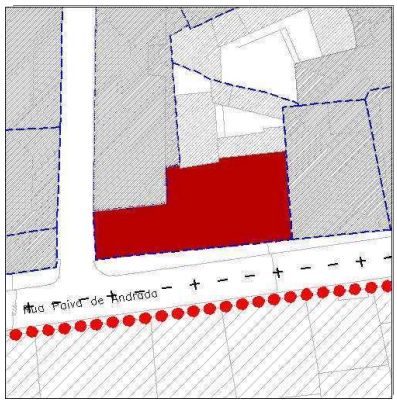

Escala: 1/ 1000

2. Dados Tipológicos

Fracções

Tipo de Organização: Várias Fracções por Pisc
Número Total de Fracções: 3

Distribuição Funcional:

Devoluta	0		
Habitação	1		
Serviços	1	Tipo de Serviço	
Comércio	1	Tipo de Comércio	Drogaria
Equipamento	0	Tipo de Equipamento	
Indústria	0	Tipo de Indústria	
Armazém	0	Tipo de Armazém	
Serviços Públicos	0	Tipo de Serv. Público	
		Tipo de Hotelaria	
		Tipo de Associação	

Síntese de Funções

Cave	
Rés-do-Chão	Comércio e Serviç
1.º Andar	Habitação
2.º Andar	
3.º Andar	
4.º Andar e Subsequentes	
Sótão	
Garagem ☐	
Tipo de Utilização	
Piso	

Observações

FICHA DO EDIFICADO

Nome do Inquiridor DOT - CMTV

Código de Georeferenciação 3502B

Grau de Protecção do Plano 03

Código do Quarteirão 35

Código da Parcela 3502

Código do Edificio B

1. Dados Gerais

Freguesia Santa Maria

Rua Paiva de Andrada **N.º** 4 **a**

N.º **a**

N.º **a**

N.º **a**

Número de Proprietários 2

Número de Locatários 2

Situação Actual do Edificio: Em Obras ☐

Devoluto Integral ☐

Classificação Imóvel Acompanhament

Sentido Tipológico Corrente

Época de Construção 1900-1920

Estado de Conservação Bom

N.º Pisos (Acima da Cota de Soleira) 2

Área de Implantação (m2) 197

Área Bruta de Construção (m2) 395

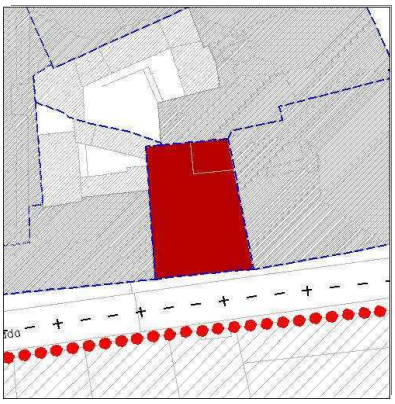

Escala: **1/ 1000**

2. Dados Tipológicos

Fracções

Tipo de Organização Várias Fracções por Pis

Número Total de Fracções 2

Distribuição Funcional:

Devoluta	0		
Habitação	0		
Serviços	2	**Tipo de Serviço**	
Comércio	0	**Tipo de Comércio**	
Equipamento	0	**Tipo de Equipamento**	
Indústria	0	**Tipo de Indústria**	
Armazém	0	**Tipo de Armazém**	
Serviços Públicos	0	**Tipo de Serv. Público**	
		Tipo de Hotelaria	
		Tipo de Associação	

Síntese de Funções

Cave

Rés-do-Chão Serviço

1.º Andar Habitação e Serviçc

2.º Andar

3.º Andar

4.º Andar e Subsequentes

Sótão Habitação e Serviçc

Garagem ☐

Tipo de Utilização

Piso

Observações

FICHA DO EDIFICADO

Nome do Inquiridor DOT - CMTV
Código de Georeferenciação 3503A
Grau de Protecção do Plano 03

Código do Quarteirão 35
Código da Parcela 3503
Código do Edificio A

1. Dados Gerais

Freguesia Santa Maria

Praça da República N.º a
Rua Paiva de Andrada N.º 2 a
N.º a
N.º a

Número de Proprietários 1
Número de Locatários 10

Situação Actual do Edificio: Em Obras ☐
Devoluto Integral ☐

Classificação Imóvel Acompanhament
Sentido Tipológico Corrente
Época de Construção <= Séc.XVIII
Estado de Conservação Bom
N.º Pisos (Acima da Cota de Soleira) 2
Área de Implantação (m2) 485
Área Bruta de Construção (m2) 969

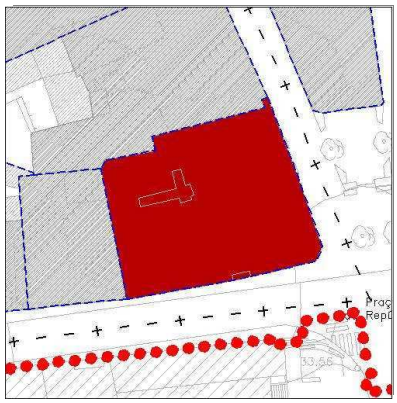

Escala: 1/ 1000

2. Dados Tipológicos

Fracções

Tipo de Organização Várias Fracções por Pis
Número Total de Fracções 10

Distribuição Funcional:

Devoluta	2		
Habitação	2		
Serviços	5	**Tipo de Serviço**	
Comércio	1	**Tipo de Comércio**	Loja de Roupa
Equipamento	0	**Tipo de Equipamento**	
Indústria	0	**Tipo de Indústria**	
Armazém	0	**Tipo de Armazém**	
Serviços Públicos	0	**Tipo de Serv. Público**	
		Tipo de Hotelaria	
		Tipo de Associação	

Síntese de Funções

Cave
Rés-do-Chão Comércio
1.º Andar Serviço
2.º Andar
3.º Andar
4.º Andar e Subsequentes
Sótão Habitação
Garagem ☐
Tipo de Utilização
Piso

Observações

PLANO DE PORMENOR DE REABILITAÇÃO DO CENTRO HISTÓRICO DE TORRES VEDRAS

FICHA DO EDIFICADO

Nome do Inquiridor: DOT - CMTV
Código de Georeferenciação: 3504N
Grau de Protecção do Plano: 03

Código do Quarteirão: 35
Código da Parcela: 3504
Código do Edificio: N

1. Dados Gerais

Freguesia: Santa Maria

Rua Serpa Pinto — N.º 1 a 1A
N.º a
N.º a
N.º a

Número de Proprietários: 1
Número de Locatários: 2

Situação Actual do Edificio: Em Obras ☐
Devoluto Integral ☐

Classificação: Imóvel de Qualidade
Sentido Tipológico: Nobre
Época de Construção: <= Séc.XVIII
Estado de Conservação: Bom
N.º Pisos (Acima da Cota de Soleira): 2
Área de Implantação (m2): 431
Área Bruta de Construção (m2): 863

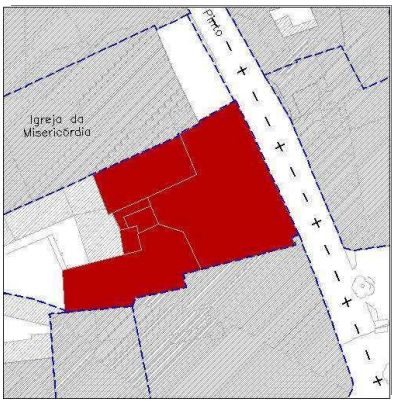

Escala: 1/ 1000

2. Dados Tipológicos

Fracções

Tipo de Organização: Várias Fracções por Pis
Número Total de Fracções: 3

Distribuição Funcional:

Devoluta	0		
Habitação	0		
Serviços	0	Tipo de Serviço	
Comércio	0	Tipo de Comércio	
Equipamento	2	Tipo de Equipamento	Acção Social
Indústria	0	Tipo de Indústria	
Armazém	0	Tipo de Armazém	
Serviços Públicos	1	Tipo de Serv. Público	Farmácia
		Tipo de Hotelaria	
		Tipo de Associação	

Síntese de Funções

Cave	
Rés-do-Chão	Equip. e Serv. Públicc
1.º Andar	Equipamentc
2.º Andar	
3.º Andar	
4.º Andar e Subsequentes	
Sótão	
Garagem ☐	
Tipo de Utilização	
Piso	

Observações

FICHA DO EDIFICADO

Nome do Inquiridor	DOT - CMTV	**Código do Quarteirão**	35
Código de Georeferenciação	3505M	**Código da Parcela**	3505
Grau de Protecção do Plano	03	**Código do Edificio**	M

1. Dados Gerais

Freguesia Santa Maria

Rua Serpa Pinto N.º ___ a ___

N.º ___ a ___

N.º ___ a ___

N.º ___ a ___

Número de Proprietários 1

Número de Locatários 1

Situação Actual do Edificio: Em Obras ☐

Devoluto Integral ☐

Classificação Imóvel de Qualidade

Sentido Tipológico Religioso

Época de Construção <= Séc.XVIII

Estado de Conservação Bom

N.º Pisos (Acima da Cota de Soleira) 1

Área de Implantação (m2) 469

Área Bruta de Construção (m2) 469

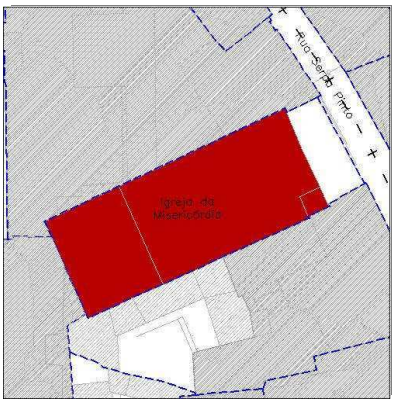

Escala: 1/ 1000

2. Dados Tipológicos

Fracções

Tipo de Organização Fracção Única

Número Total de Fracções 1

Distribuição Funcional:

Devoluta	0		
Habitação	0		
Serviços	0	**Tipo de Serviço**	
Comércio	0	**Tipo de Comércio**	
Equipamento	1	**Tipo de Equipamento**	Religião
Indústria	0	**Tipo de Indústria**	
Armazém	0	**Tipo de Armazém**	
Serviços Públicos	0	**Tipo de Serv. Público**	
		Tipo de Hotelaria	
		Tipo de Associação	

Síntese de Funções

Cave

Rés-do-Chão Equipamento

1.º Andar

2.º Andar

3.º Andar

4.º Andar e Subsequentes

Sótão

Garagem ☐

Tipo de Utilização

Piso

Observações

FICHA DO EDIFICADO

Nome do Inquiridor DOT - CMTV
Código de Georeferenciação 3506E
Grau de Protecção do Plano 03

Código do Quarteirão 35
Código da Parcela 3506
Código do Edificio E

1. Dados Gerais

Freguesia Santa Maria

Rua José Eduardo César N.º ___ a ___
Rua Serpa Pinto N.º 3A a ___
___ N.º ___ a ___
___ N.º ___ a ___

Número de Proprietários 8
Número de Locatários 17

Situação Actual do Edificio: Em Obras ☐
Devoluto Integral ☐

Classificação Imóvel Acompanhament
Sentido Tipológico Corrente
Época de Construção >=2001
Estado de Conservação Bom
N.º Pisos (Acima da Cota de Soleira) 3
Área de Implantação (m2) 1060
Área Bruta de Construção (m2) 3181

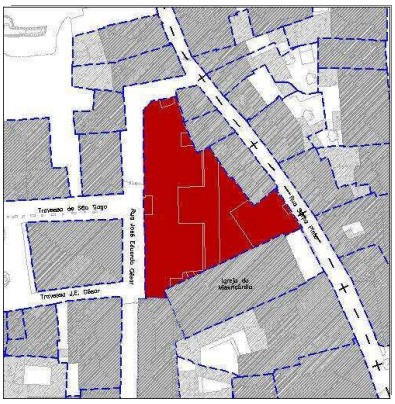

Escala: 1/ 2000

2. Dados Tipológicos

Fracções

Tipo de Organização Várias Fracções por Pis
Número Total de Fracções 41

Distribuição Funcional:

Devoluta	24		
Habitação	7		
Serviços	0	Tipo de Serviço	
Comércio	10	Tipo de Comércio	Vários
Equipamento	0	Tipo de Equipamento	
Indústria	0	Tipo de Indústria	
Armazém	0	Tipo de Armazém	
Serviços Públicos	0	Tipo de Serv. Público	
		Tipo de Hotelaria	
		Tipo de Associação	

Síntese de Funções

Cave	
Rés-do-Chão	Comércio e Serviç
1.º Andar	Habitação
2.º Andar	Habitação
3.º Andar	
4.º Andar e Subsequentes	
Sótão	
Garagem	☐
Tipo de Utilização	
Piso	

Observações

PLANO DE PORMENOR DE REABILITAÇÃO DO CENTRO HISTÓRICO DE TORRES VEDRAS

FICHA DO EDIFICADO

Nome do Inquiridor DOT - CMTV

Código de Georeferenciação 3507I

Grau de Protecção do Plano 03

Código do Quarteirão 35

Código da Parcela 3507

Código do Edificio I

1. Dados Gerais

Freguesia Santa Maria

Rua Serpa Pinto **N.º** 7 **a** 7B

N.º **a**

N.º **a**

N.º **a**

Número de Proprietários 1

Número de Locatários 3

Situação Actual do Edificio: Em Obras ☐

Devoluto Integral ☐

Classificação Imóvel Corrente

Sentido Tipológico Corrente

Época de Construção Séc. XIX

Estado de Conservação Mau

N.º Pisos (Acima da Cota de Soleira) 2

Área de Implantação (m2) 74

Área Bruta de Construção (m2) 148

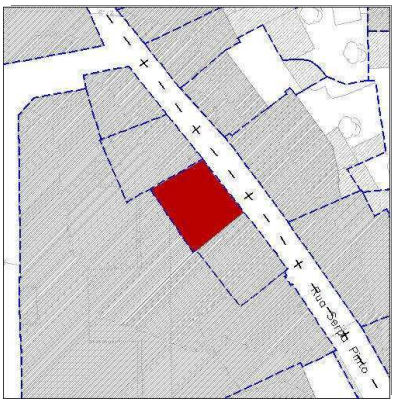

Escala: 1/ 1000

2. Dados Tipológicos

Fracções

Tipo de Organização Várias Fracções por Pis

Número Total de Fracções 3

Distribuição Funcional:

Devoluta	0		
Habitação	0		
Serviços	1	**Tipo de Serviço**	
Comércio	2	**Tipo de Comércio**	Retrosaria; Ourivesaria
Equipamento	0	**Tipo de Equipamento**	
Indústria	0	**Tipo de Indústria**	
Armazém	0	**Tipo de Armazém**	
Serviços Públicos	0	**Tipo de Serv. Público**	
		Tipo de Hotelaria	
		Tipo de Associação	

Síntese de Funções

Cave

Rés-do-Chão Comércio

1.º Andar Serviço

2.º Andar

3.º Andar

4.º Andar e Subsequentes

Sótão

Garagem ☐

Tipo de Utilização

Piso

Observações

PLANO DE PORMENOR DE REABILITAÇÃO DO CENTRO HISTÓRICO DE TORRES VEDRAS

FICHA DO EDIFICADO

Nome do Inquiridor DOT - CMTV
Código de Georeferenciação 3507J
Grau de Protecção do Plano 03

Código do Quarteirão 35
Código da Parcela 3507
Código do Edificio J

1. Dados Gerais

Freguesia Santa Maria

Rua Serpa Pinto **N.º** 5 **a** 5B
N.º **a**
N.º **a**
N.º **a**

Número de Proprietários 1
Número de Locatários 3

Situação Actual do Edificio: Em Obras ☐
Devoluto Integral ☐

Classificação Imóvel Corrente
Sentido Tipológico Corrente
Época de Construção Séc. XIX
Estado de Conservação Mau
N.º Pisos (Acima da Cota de Soleira) 2
Área de Implantação (m2) 72
Área Bruta de Construção (m2) 143

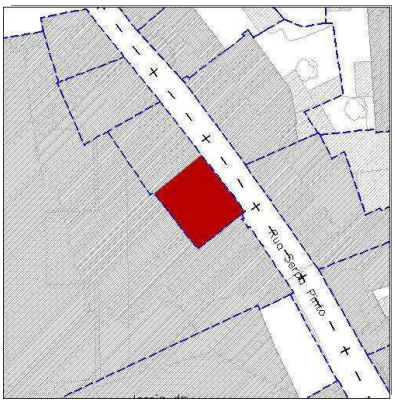

Escala: 1/ 1000

2. Dados Tipológicos

Fracções

Tipo de Organização Várias Fracções por Pis
Número Total de Fracções 3

Distribuição Funcional:

Devoluta	0		
Habitação	0		
Serviços	1	**Tipo de Serviço**	
Comércio	2	**Tipo de Comércio**	Retrosaria; Bijuteria
Equipamento	0	**Tipo de Equipamento**	
Indústria	0	**Tipo de Indústria**	
Armazém	0	**Tipo de Armazém**	
Serviços Públicos	0	**Tipo de Serv. Público**	
		Tipo de Hotelaria	
		Tipo de Associação	

Síntese de Funções

Cave
Rés-do-Chão Comércio
1.º Andar Serviço
2.º Andar
3.º Andar
4.º Andar e Subsequentes
Sótão
Garagem ☐
Tipo de Utilização
Piso

Observações

FICHA DO EDIFICADO

Nome do Inquiridor: DOT - CMTV
Código de Georeferenciação: 3508H
Grau de Protecção do Plano: 03
Código do Quarteirão: 35
Código da Parcela: 3508
Código do Edificio: H

1. Dados Gerais

Freguesia: Santa Maria

Rua Serpa Pinto — N.º 9 a 9B
N.º a
N.º a
N.º a

Número de Proprietários: 1
Número de Locatários: 3

Situação Actual do Edificio: Em Obras ☐ Devoluto Integral ☐

Classificação: Imóvel Acompanhament
Sentido Tipológico: Corrente
Época de Construção: 1900-1920
Estado de Conservação: Mau
N.º Pisos (Acima da Cota de Soleira): 3
Área de Implantação (m2): 80
Área Bruta de Construção (m2): 240

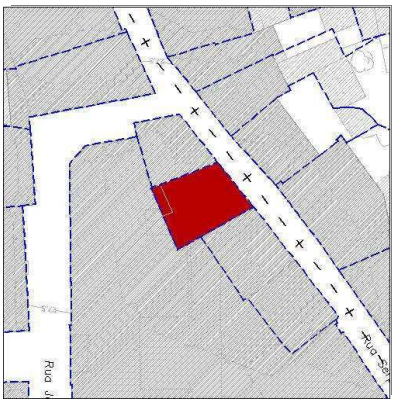

Escala: 1/ 1000

2. Dados Tipológicos

Fracções

Tipo de Organização: Fracção por Pisc
Número Total de Fracções: 4

Distribuição Funcional:

Devoluta	1		
Habitação	2		
Serviços	0	Tipo de Serviço	
Comércio	1	Tipo de Comércio	
Equipamento	0	Tipo de Equipamento	
Indústria	0	Tipo de Indústria	
Armazém	0	Tipo de Armazém	
Serviços Públicos	0	Tipo de Serv. Público	
		Tipo de Hotelaria	
		Tipo de Associação	Loja Roupa

Síntese de Funções

Cave	
Rés-do-Chão	Comércio e Armazén
1.º Andar	Habitação
2.º Andar	
3.º Andar	
4.º Andar e Subsequentes	
Sótão	Devoluta
Garagem ☐	
Tipo de Utilização	
Piso	

Observações

FICHA DO EDIFICADO

Nome do Inquiridor DOT - CMTV
Código de Georeferenciação 3509G
Grau de Protecção do Plano 03

Código do Quarteirão 35
Código da Parcela 3509
Código do Edificio G

1. Dados Gerais

Freguesia Santa Maria

Rua José Eduardo César N.º 12 a 12A
Rua Serpa Pinto N.º 11 a 11A
N.º a
N.º a

Número de Proprietários 1
Número de Locatários 1

Situação Actual do Edificio: Em Obras ☐
Devoluto Integral ☐

Classificação Imóvel Acompanhament
Sentido Tipológico Corrente
Época de Construção Séc. XIX
Estado de Conservação Razoável
N.º Pisos (Acima da Cota de Soleira) 2
Área de Implantação (m2) 60
Área Bruta de Construção (m2) 119

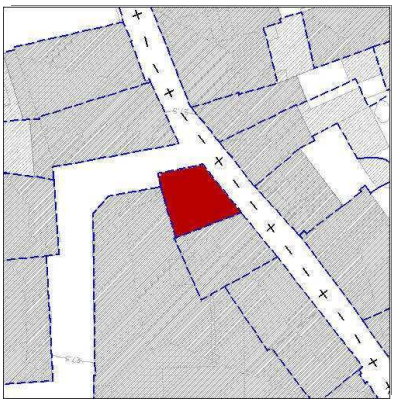

Escala: 1/ 1000

2. Dados Tipológicos

Fracções

Tipo de Organização Duplex
Número Total de Fracções 1

Distribuição Funcional:

Devoluta	0		
Habitação	0		
Serviços	0	Tipo de Serviço	
Comércio	1	Tipo de Comércio	Loja Decoraçãc
Equipamento	0	Tipo de Equipamento	
Indústria	0	Tipo de Indústria	
Armazém	0	Tipo de Armazém	
Serviços Públicos	0	Tipo de Serv. Público	
		Tipo de Hotelaria	
		Tipo de Associação	

Síntese de Funções

Cave
Rés-do-Chão Comércio
1.º Andar Comércio
2.º Andar
3.º Andar
4.º Andar e Subsequentes
Sótão Armazém
Garagem ☐
Tipo de Utilização
Piso

Observações

PLANO DE PORMENOR DE REABILITAÇÃO DO CENTRO HISTÓRICO DE TORRES VEDRAS

FICHA DO EDIFICADO

Nome do Inquiridor	DOT - CMTV	Código do Quarteirão	35
Código de Georeferenciação	3510D	Código da Parcela	3510
Grau de Protecção do Plano	03	Código do Edificio	D

1. Dados Gerais

Freguesia: Santa Maria

Rua José Eduardo César — N.º 4 a

N.º a

N.º a

N.º a

Número de Proprietários: 16

Número de Locatários: 21

Situação Actual do Edificio: Em Obras ☐

Devoluto Integral ☐

Classificação: Imóvel Corrente

Sentido Tipológico: Corrente

Época de Construção: 1971-2000

Estado de Conservação: Bom

N.º Pisos (Acima da Cota de Soleira): 3

Área de Implantação (m2): 332

Área Bruta de Construção (m2): 995

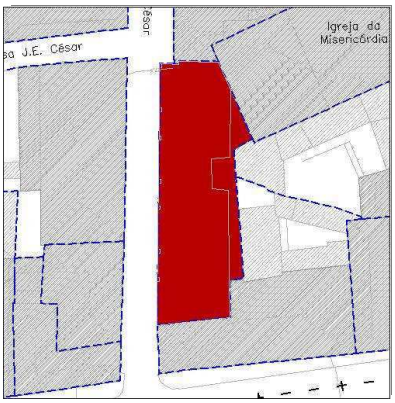

Escala: 1/ 1000

2. Dados Tipológicos

Fracções

Tipo de Organização: Várias Fracções por Pisc

Número Total de Fracções: 21

Distribuição Funcional:

Devoluta	0		
Habitação	0		
Serviços	20	Tipo de Serviço	
Comércio	1	Tipo de Comércio	Restauração - Restaurante
Equipamento	0	Tipo de Equipamento	
Indústria	0	Tipo de Indústria	
Armazém	0	Tipo de Armazém	
Serviços Públicos	0	Tipo de Serv. Público	
		Tipo de Hotelaria	
		Tipo de Associação	

Síntese de Funções

Cave	
Rés-do-Chão	Comércio
1.º Andar	Serviço
2.º Andar	Serviço
3.º Andar	
4.º Andar e Subsequentes	
Sótão	
Garagem ☐	
Tipo de Utilização	
Piso	

Observações

Q36

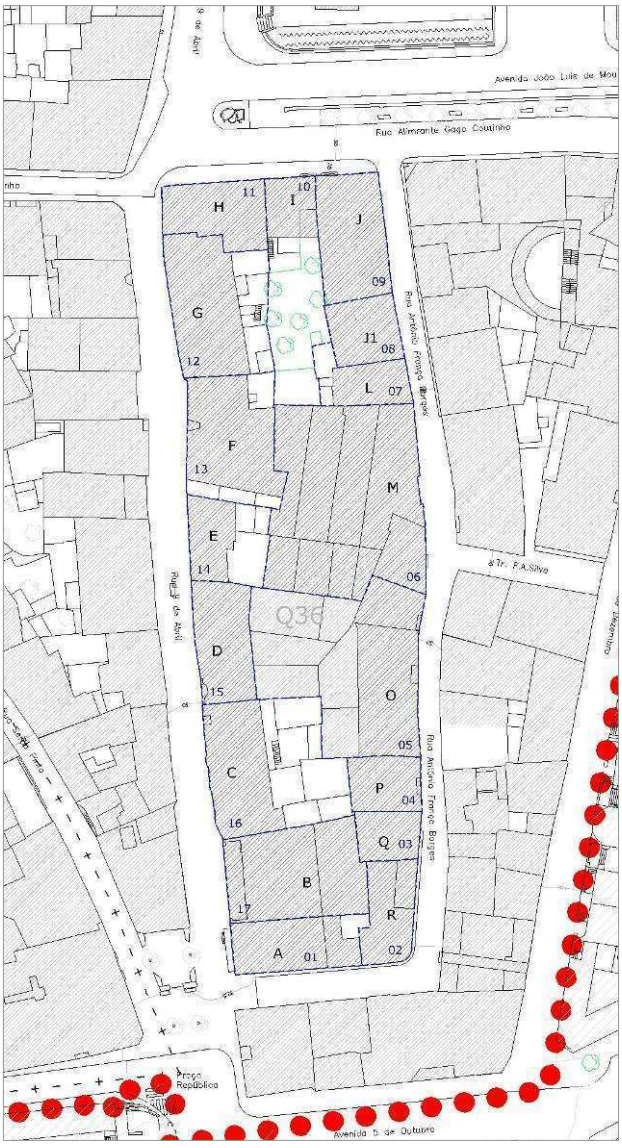
Avenida João Luís de Mou
Rua Almirante Gago Coutinho
Rua Antônio Franco Borges
Rua 9 de Abril
Tr. F.A.Silva
Praça República
Avenida 5 de Outubro
Q36
H
I
J
G
J1
L
F
M
E
D
O
C
P
Q
B
R
A
01
02
03
04
05
06
07
08
09
10
11
12
13
14
15
16
17

FICHA DO EDIFICADO

Nome do Inquiridor	DOT - CMTV	**Código do Quarteirão**	36
Código de Georeferenciação	3601A	**Código da Parcela**	3601
Grau de Protecção do Plano	03	**Código do Edificio**	A

1. Dados Gerais

Freguesia São Pedro e Santiago

Rua 9 de Abril	N.º		a
Rua António França Borges	N.º	1	a 1A
	N.º		a
	N.º		a

Número de Proprietários 1

Número de Locatários 4

Situação Actual do Edificio: Em Obras ☐

Devoluto Integral ☐

Classificação Imóvel Acompanhamento

Sentido Tipológico Corrente

Época de Construção 1921-1940

Estado de Conservação Bom

N.º Pisos (Acima da Cota de Soleira) 3

Área de Implantação (m2) 178

Área Bruta de Construção (m2) 534

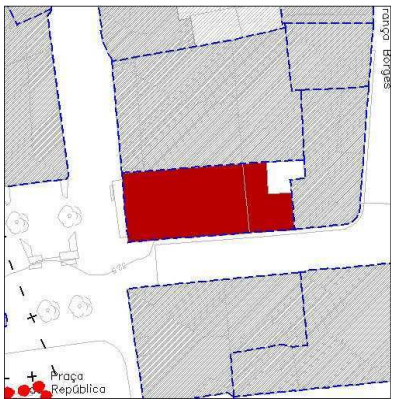

Escala: **1/ 1000**

2. Dados Tipológicos

Fracções

Tipo de Organização Várias Fracções por Piso

Número Total de Fracções 5

Distribuição Funcional:

Devoluta	1		
Habitação	0		
Serviços	1	**Tipo de Serviço**	
Comércio	2	**Tipo de Comércio**	Loja Roupa; Bijuteria
Equipamento	0	**Tipo de Equipamento**	
Indústria	0	**Tipo de Indústria**	
Armazém	0	**Tipo de Armazém**	
Serviços Públicos	1	**Tipo de Serv. Público**	Posto de Turismo
		Tipo de Hotelaria	
		Tipo de Associação	

Síntese de Funções

Cave	Armazém
Rés-do-Chão	Comércio e Serv. Público
1.º Andar	Serviço
2.º Andar	Devoluta
3.º Andar	
4.º Andar e Subsequentes	
Sótão	
Garagem ☐	
Tipo de Utilização	
Piso	

Observações

PLANO DE PORMENOR DE REABILITAÇÃO DO CENTRO HISTÓRICO DE TORRES VEDRAS

FICHA DO EDIFICADO

Nome do Inquiridor DOT - CMTV

Código de Georeferenciação 3602R

Grau de Protecção do Plano 03

Código do Quarteirão 36

Código da Parcela 3602

Código do Edificio R

1. Dados Gerais

Freguesia São Pedro e Santiago

Rua António França Borges **N.º** 5 **a** 5A

N.º **a**

N.º **a**

N.º **a**

Número de Proprietários 3

Número de Locatários 4

Situação Actual do Edificio: Em Obras ☐

Devoluto Integral ☐

Classificação Imóvel Corrente

Sentido Tipológico Corrente

Época de Construção 1941-1970

Estado de Conservação Razoável

N.º Pisos (Acima da Cota de Soleira) 3

Área de Implantação (m2) 143

Área Bruta de Construção (m2) 429

Escala: 1/ 1000

2. Dados Tipológicos

Fracções

Tipo de Organização Fracção por Piso

Número Total de Fracções 4

Distribuição Funcional:

Devoluta	0		
Habitação	1		
Serviços	1	**Tipo de Serviço**	
Comércio	2	**Tipo de Comércio**	
Equipamento	0	**Tipo de Equipamento**	
Indústria	0	**Tipo de Indústria**	
Armazém	0	**Tipo de Armazém**	
Serviços Públicos	0	**Tipo de Serv. Público**	
		Tipo de Hotelaria	
		Tipo de Associação	

Síntese de Funções

Cave	Armazém
Rés-do-Chão	Devoluta
1.º Andar	Serviço
2.º Andar	Habitação
3.º Andar	
4.º Andar e Subsequentes	
Sótão	
Garagem ☐	
Tipo de Utilização	
Piso	

Observações

PLANO DE PORMENOR DE REABILITAÇÃO DO CENTRO HISTÓRICO DE TORRES VEDRAS

FICHA DO EDIFICADO

Nome do Inquiridor: DOT - CMTV

Código de Georeferenciação: 3603Q

Grau de Protecção do Plano: 03

Código do Quarteirão: 36

Código da Parcela: 3603

Código do Edificio: Q

1. Dados Gerais

Freguesia: São Pedro e Santiago

Rua António França Borges N.º 7 a

N.º a

N.º a

N.º a

Número de Proprietários: 1

Número de Locatários: 1

Situação Actual do Edificio: Em Obras ☐ Devoluto Integral ☐

Classificação: Imóvel de Qualidade

Sentido Tipológico: Corrente

Época de Construção: 1971-2000

Estado de Conservação: Bom

N.º Pisos (Acima da Cota de Soleira): 4

Área de Implantação (m2): 88

Área Bruta de Construção (m2): 353

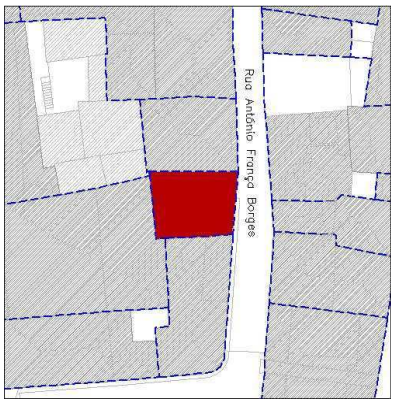

Escala: 1/ 1000

2. Dados Tipológicos

Fracções

Tipo de Organização: Duplex

Número Total de Fracções: 2

Distribuição Funcional:

Devoluta	0		
Habitação	1		
Serviços	0	Tipo de Serviço	
Comércio	0	Tipo de Comércio	
Equipamento	0	Tipo de Equipamento	
Indústria	0	Tipo de Indústria	
Armazém	1	Tipo de Armazém	
Serviços Públicos	0	Tipo de Serv. Público	
		Tipo de Hotelaria	
		Tipo de Associação	

Síntese de Funções

Cave	
Rés-do-Chão	Armazém
1.º Andar	Habitação
2.º Andar	Habitação
3.º Andar	Habitação
4.º Andar e Subsequentes	
Sótão	
Garagem	☑
Tipo de Utilização	Armazém
Piso	Cave

Observações:

FICHA DO EDIFICADO

Nome do Inquiridor	DOT - CMTV	**Código do Quarteirão**	36
Código de Georeferenciação	3604P	**Código da Parcela**	3604
Grau de Protecção do Plano	03	**Código do Edificio**	P

1. Dados Gerais

Freguesia São Pedro e Santiago

Rua António França Borges **N.º** 9 **a**

N.º **a**

N.º **a**

N.º **a**

Número de Proprietários 1

Número de Locatários 0

Situação Actual do Edificio: **Em Obras** ☐

Devoluto Integral ☑

Classificação Imóvel Corrente

Sentido Tipológico Corrente

Época de Construção Séc. XIX

Estado de Conservação Ruína

N.º Pisos (Acima da Cota de Soleira) 2

Área de Implantação (m2) 113

Área Bruta de Construção (m2) 226

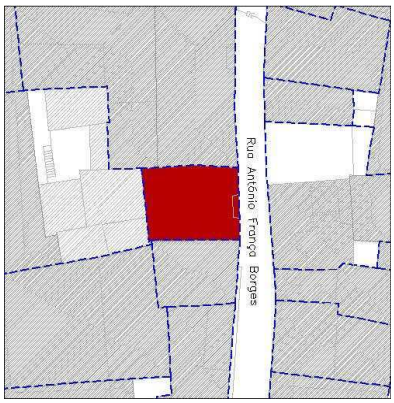

Escala: **1/ 1000**

2. Dados Tipológicos

Fracções

Tipo de Organização Duplex

Número Total de Fracções 1

Distribuição Funcional:

Devoluta	1		
Habitação	0		
Serviços	0	**Tipo de Serviço**	
Comércio	0	**Tipo de Comércio**	
Equipamento	0	**Tipo de Equipamento**	
Indústria	0	**Tipo de Indústria**	
Armazém	0	**Tipo de Armazém**	
Serviços Públicos	0	**Tipo de Serv. Público**	
		Tipo de Hotelaria	
		Tipo de Associação	

Síntese de Funções

Cave	
Rés-do-Chão	Devoluta
1.º Andar	Devoluta
2.º Andar	
3.º Andar	
4.º Andar e Subsequentes	
Sótão	
Garagem	☐
Tipo de Utilização	
Piso	

Observações

FICHA DO EDIFICADO

Nome do Inquiridor	DOT - CMTV	**Código do Quarteirão**	36
Código de Georeferenciação	3605O	**Código da Parcela**	3605
Grau de Protecção do Plano	03	**Código do Edificio**	O

1. Dados Gerais

Freguesia São Pedro e Santiago

Rua António França Borges **N.º** 11 **a** 11A

N.º **a**

N.º **a**

N.º **a**

Número de Proprietários 1

Número de Locatários 0

Situação Actual do Edificio: **Em Obras** ☐

Devoluto Integral ☑

Classificação Imóvel Corrente

Sentido Tipológico Industrial

Época de Construção Séc. XIX

Estado de Conservação Mau

N.º Pisos (Acima da Cota de Soleira) 2

Área de Implantação (m2) 683

Área Bruta de Construção (m2) 1366

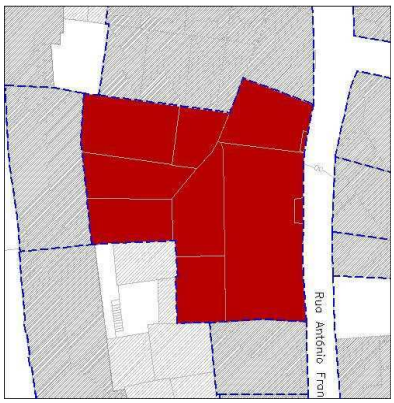

Escala: **1/ 1000**

2. Dados Tipológicos

Fracções

Tipo de Organização Fracção Única

Número Total de Fracções 1

Distribuição Funcional:

Devoluta	1		
Habitação	0		
Serviços	0	**Tipo de Serviço**	
Comércio	0	**Tipo de Comércio**	
Equipamento	0	**Tipo de Equipamento**	
Indústria	0	**Tipo de Indústria**	
Armazém	0	**Tipo de Armazém**	
Serviços Públicos	0	**Tipo de Serv. Público**	
		Tipo de Hotelaria	
		Tipo de Associação	

Síntese de Funções

Cave	
Rés-do-Chão	Devoluta
1.º Andar	Devoluta
2.º Andar	
3.º Andar	
4.º Andar e Subsequentes	
Sótão	
Garagem	☐
Tipo de Utilização	
Piso	

Observações

FICHA DO EDIFICADO

Nome do Inquiridor: DOT - CMTV

Código de Georeferenciação: 3606M

Grau de Protecção do Plano: 03

Código do Quarteirão: 36

Código da Parcela: 3606

Código do Edificio: M

1. Dados Gerais

Freguesia: São Pedro e Santiago

Rua António França Borges N.º 13 a 15

N.º a

N.º a

N.º a

Número de Proprietários: 1

Número de Locatários: 2

Situação Actual do Edificio: Em Obras ☐ Devoluto Integral ☐

Classificação: Imóvel Corrente

Sentido Tipológico: Industrial

Época de Construção: 1941-1970

Estado de Conservação: Bom

N.º Pisos (Acima da Cota de Soleira): 2

Área de Implantação (m2): 790

Área Bruta de Construção (m2): 1579

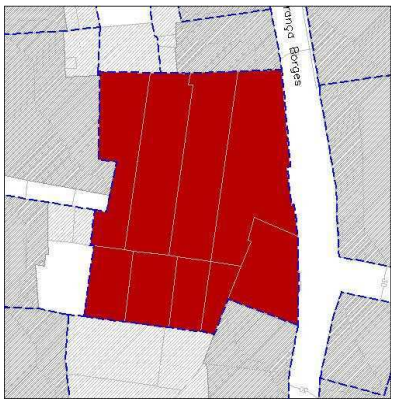

Escala: 1/ 1000

2. Dados Tipológicos

Fracções

Tipo de Organização: Fracção por Piso

Número Total de Fracções: 2

Distribuição Funcional:

Devoluta	0		
Habitação	0		
Serviços	2	Tipo de Serviço	
Comércio	0	Tipo de Comércio	
Equipamento	0	Tipo de Equipamento	
Indústria	0	Tipo de Indústria	
Armazém	0	Tipo de Armazém	
Serviços Públicos	0	Tipo de Serv. Público	
		Tipo de Hotelaria	
		Tipo de Associação	

Síntese de Funções

Cave	
Rés-do-Chão	Serviço
1.º Andar	Serviço
2.º Andar	
3.º Andar	
4.º Andar e Subsequentes	
Sótão	
Garagem ☐	
Tipo de Utilização	
Piso	

Observações

FICHA DO EDIFICADO

Nome do Inquiridor	DOT - CMTV	**Código do Quarteirão**	36
Código de Georeferenciação	3607L	**Código da Parcela**	3607
Grau de Protecção do Plano	03	**Código do Edificio**	L

1. Dados Gerais

Freguesia São Pedro e Santiago

Rua António França Borges **N.º** 17 **a** 17A

N.º **a**

N.º **a**

N.º **a**

Número de Proprietários 1

Número de Locatários 1

Situação Actual do Edificio: **Em Obras** ☐

Devoluto Integral ☐

Classificação Imóvel Acompanhamento

Sentido Tipológico Corrente

Época de Construção Séc. XIX

Estado de Conservação Mau

N.º Pisos (Acima da Cota de Soleira) 3

Área de Implantação (m2) 92

Área Bruta de Construção (m2) 275

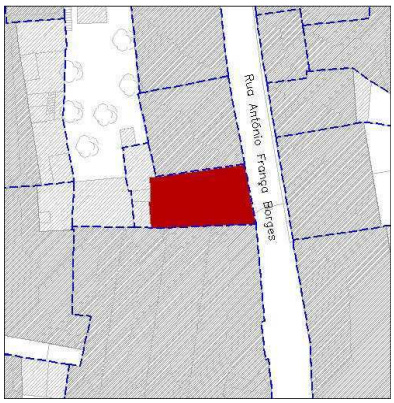

Escala: **1/ 1000**

2. Dados Tipológicos

Fracções

Tipo de Organização Fracção por Piso

Número Total de Fracções 3

Distribuição Funcional:

Devoluta	2		
Habitação	1		
Serviços	0	**Tipo de Serviço**	
Comércio	0	**Tipo de Comércio**	
Equipamento	0	**Tipo de Equipamento**	
Indústria	0	**Tipo de Indústria**	
Armazém	0	**Tipo de Armazém**	
Serviços Públicos	0	**Tipo de Serv. Público**	
		Tipo de Hotelaria	
		Tipo de Associação	

Síntese de Funções

Cave	
Rés-do-Chão	Habitação
1.º Andar	Devoluta
2.º Andar	Devoluta
3.º Andar	
4.º Andar e Subsequentes	
Sótão	
Garagem	☐
Tipo de Utilização	
Piso	

Observações

PLANO DE PORMENOR DE REABILITAÇÃO DO CENTRO HISTÓRICO DE TORRES VEDRAS

FICHA DO EDIFICADO

Nome do Inquiridor	DOT - CMTV	**Código do Quarteirão**	36
Código de Georeferenciação	3608J1	**Código da Parcela**	3608
Grau de Protecção do Plano	03	**Código do Edificio**	J1

1. Dados Gerais

Freguesia São Pedro e Santiago

Rua António França Borges **N.º** 19 **a**

N.º **a**

N.º **a**

N.º **a**

Número de Proprietários 1

Número de Locatários 1

Situação Actual do Edificio: **Em Obras** ☐

Devoluto Integral ☐

Classificação Imóvel Acompanhamento

Sentido Tipológico Corrente

Época de Construção Séc. XIX

Estado de Conservação Razoável

N.º Pisos (Acima da Cota de Soleira) 2

Área de Implantação (m2) 129

Área Bruta de Construção (m2) 257

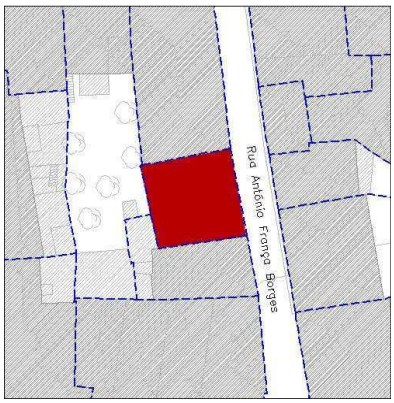

Escala: **1/ 1000**

2. Dados Tipológicos

Fracções

Tipo de Organização Fracção Única

Número Total de Fracções 1

Distribuição Funcional:

Devoluta	0		
Habitação	0		
Serviços	0	**Tipo de Serviço**	
Comércio	1	**Tipo de Comércio**	tauração - Restaurante - Bar
Equipamento	0	**Tipo de Equipamento**	
Indústria	0	**Tipo de Indústria**	
Armazém	0	**Tipo de Armazém**	
Serviços Públicos	0	**Tipo de Serv. Público**	
		Tipo de Hotelaria	
		Tipo de Associação	

Síntese de Funções

Cave	
Rés-do-Chão	Comércio
1.º Andar	Armazém
2.º Andar	
3.º Andar	
4.º Andar e Subsequentes	
Sótão	
Garagem	☐
Tipo de Utilização	
Piso	

Observações

FICHA DO EDIFICADO

Nome do Inquiridor	DOT - CMTV	**Código do Quarteirão**	36
Código de Georeferenciação	3609J	**Código da Parcela**	3609
Grau de Protecção do Plano	03	**Código do Edificio**	J

1. Dados Gerais

Freguesia São Pedro e Santiago

Rua Almirante Gago Coutinho — **N.º** 9 **a** 9A

Rua António França Borges — **N.º** 21 **a** 21A

N.º **a**

N.º **a**

Número de Proprietários 1

Número de Locatários 2

Situação Actual do Edificio: **Em Obras** ☐

Devoluto Integral ☐

Classificação Imóvel Acompanhamento

Sentido Tipológico Corrente

Época de Construção 1971-2000

Estado de Conservação Bom

N.º Pisos (Acima da Cota de Soleira) 2

Área de Implantação (m2) 240

Área Bruta de Construção (m2) 480

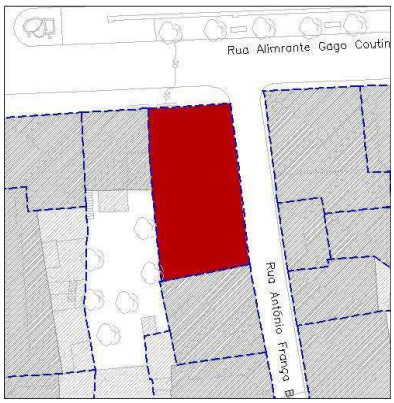

Escala: **1/ 1000**

2. Dados Tipológicos

Fracções

Tipo de Organização Fracção por Piso

Número Total de Fracções 2

Distribuição Funcional:

Devoluta	0		
Habitação	0		
Serviços	1	**Tipo de Serviço**	
Comércio	1	**Tipo de Comércio**	Armazém de Bebidas
Equipamento	0	**Tipo de Equipamento**	
Indústria	0	**Tipo de Indústria**	
Armazém	0	**Tipo de Armazém**	
Serviços Públicos	0	**Tipo de Serv. Público**	
		Tipo de Hotelaria	
		Tipo de Associação	

Síntese de Funções

Cave	
Rés-do-Chão	Comércio
1.º Andar	Serviço
2.º Andar	
3.º Andar	
4.º Andar e Subsequentes	
Sótão	
Garagem	☐
Tipo de Utilização	
Piso	

Observações

FICHA DO EDIFICADO

Nome do Inquiridor	DOT - CMTV	**Código do Quarteirão**	36
Código de Georeferenciação	3610I	**Código da Parcela**	3610
Grau de Protecção do Plano	03	**Código do Edificio**	I

1. Dados Gerais

Freguesia São Pedro e Santiago

Rua Almirante Gago Coutinho **N.º** 11 **a** 11A

N.º **a**

N.º **a**

N.º **a**

Número de Proprietários 1

Número de Locatários 1

Situação Actual do Edificio: **Em Obras** ☐

Devoluto Integral ☐

Classificação Imóvel Acompanhamento

Sentido Tipológico Corrente

Época de Construção Séc. XIX

Estado de Conservação Mau

N.º Pisos (Acima da Cota de Soleira) 3

Área de Implantação (m2) 86

Área Bruta de Construção (m2) 259

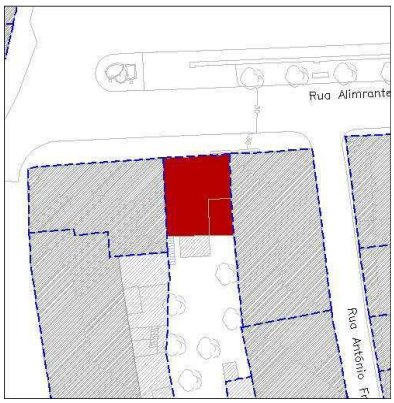

Escala: **1/ 1000**

2. Dados Tipológicos

Fracções

Tipo de Organização Fracção por Piso

Número Total de Fracções 2

Distribuição Funcional:

Devoluta	1		
Habitação	0		
Serviços	0	**Tipo de Serviço**	
Comércio	1	**Tipo de Comércio**	Bijuteria
Equipamento	0	**Tipo de Equipamento**	
Indústria	0	**Tipo de Indústria**	
Armazém	0	**Tipo de Armazém**	
Serviços Públicos	0	**Tipo de Serv. Público**	
		Tipo de Hotelaria	
		Tipo de Associação	

Síntese de Funções

Cave	
Rés-do-Chão	Comércio
1.º Andar	Devoluta
2.º Andar	Devoluta
3.º Andar	
4.º Andar e Subsequentes	
Sótão	
Garagem	☐
Tipo de Utilização	
Piso	

Observações

FICHA DO EDIFICADO

Nome do Inquiridor	DOT - CMTV	**Código do Quarteirão**	36
Código de Georeferenciação	3611H	**Código da Parcela**	3611
Grau de Protecção do Plano	03	**Código do Edificio**	H

1. Dados Gerais

Freguesia São Pedro e Santiago

Rua 9 de Abril	N.º 14	a	
Rua Almirante Gago Coutinho	N.º 13	a 13B	
	N.º	a	
	N.º	a	

Número de Proprietários 1

Número de Locatários 4

Situação Actual do Edificio: Em Obras ☐

Devoluto Integral ☐

Classificação Imóvel Acompanhamento

Sentido Tipológico Corrente

Época de Construção Séc. XIX

Estado de Conservação Mau

N.º Pisos (Acima da Cota de Soleira) 3

Área de Implantação (m2) 176

Área Bruta de Construção (m2) 528

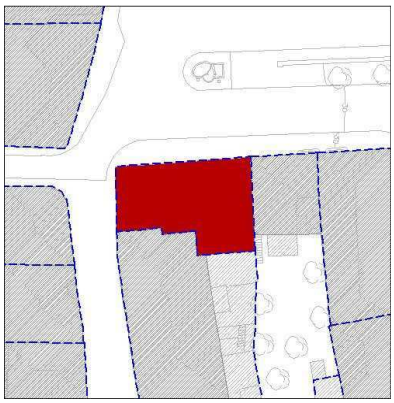

Escala: 1/ 1000

2. Dados Tipológicos

Fracções

Tipo de Organização Várias Fracções por Piso

Número Total de Fracções 4

Distribuição Funcional:

Devoluta	2		
Habitação	0		
Serviços	0	**Tipo de Serviço**	
Comércio	2	**Tipo de Comércio**	Pastelaria; Ourivesaria
Equipamento	0	**Tipo de Equipamento**	
Indústria	0	**Tipo de Indústria**	
Armazém	0	**Tipo de Armazém**	
Serviços Públicos	0	**Tipo de Serv. Público**	
		Tipo de Hotelaria	
		Tipo de Associação	

Síntese de Funções

Cave	
Rés-do-Chão	Comércio
1.º Andar	Devoluta
2.º Andar	Devoluta
3.º Andar	
4.º Andar e Subsequentes	
Sótão	
Garagem ☐	
Tipo de Utilização	
Piso	

Observações

FICHA DO EDIFICADO

Nome do Inquiridor: DOT - CMTV
Código de Georeferenciação: 3612G
Grau de Protecção do Plano: 03
Código do Quarteirão: 36
Código da Parcela: 3612
Código do Edificio: G

1. Dados Gerais

Freguesia: São Pedro e Santiago

Rua 9 de Abril N.º 12 a 12F
N.º a
N.º a
N.º a

Número de Proprietários: 2
Número de Locatários: 3

Situação Actual do Edificio: Em Obras ☐ Devoluto Integral ☐

Classificação: Imóvel Acompanhamento
Sentido Tipológico: Corrente
Época de Construção: Séc. XIX
Estado de Conservação: Mau
N.º Pisos (Acima da Cota de Soleira): 2
Área de Implantação (m2): 273
Área Bruta de Construção (m2): 547

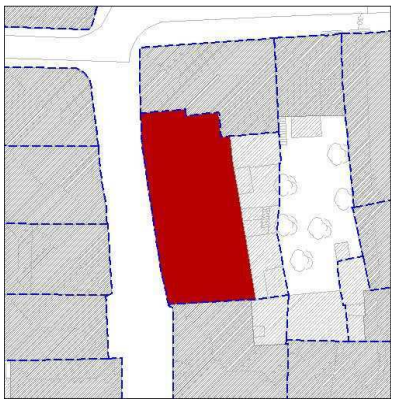

Escala: 1/ 1000

2. Dados Tipológicos

Fracções

Tipo de Organização: Várias Fracções por Piso
Número Total de Fracções: 5

Distribuição Funcional:

Devoluta	2		
Habitação	0		
Serviços	0	Tipo de Serviço	
Comércio	3	Tipo de Comércio	Vários
Equipamento	0	Tipo de Equipamento	
Indústria	0	Tipo de Indústria	
Armazém	0	Tipo de Armazém	
Serviços Públicos	0	Tipo de Serv. Público	
		Tipo de Hotelaria	
		Tipo de Associação	

Síntese de Funções

Cave	
Rés-do-Chão	Comércio
1.º Andar	Devoluta
2.º Andar	
3.º Andar	
4.º Andar e Subsequentes	
Sótão	Devoluta
Garagem ☐	
Tipo de Utilização	
Piso	

Observações

FICHA DO EDIFICADO

Nome do Inquiridor	DOT - CMTV	**Código do Quarteirão**	36
Código de Georeferenciação	3613F	**Código da Parcela**	3613
Grau de Protecção do Plano	03	**Código do Edificio**	F

1. Dados Gerais

Freguesia São Pedro e Santiago

Rua 9 de Abril N.º 10 a 10E

N.º a

N.º a

N.º a

Número de Proprietários 2

Número de Locatários 3

Situação Actual do Edificio: Em Obras ☐

Devoluto Integral ☐

Classificação Imóvel Acompanhamento

Sentido Tipológico Corrente

Época de Construção Séc. XIX

Estado de Conservação Mau

N.º Pisos (Acima da Cota de Soleira) 2

Área de Implantação (m2) 263

Área Bruta de Construção (m2) 525

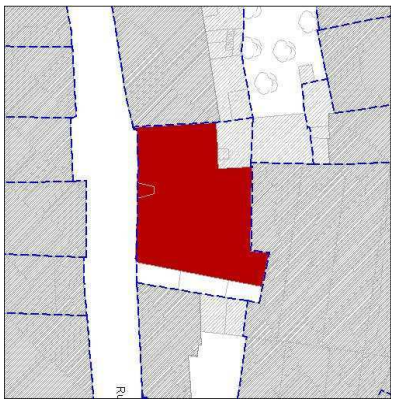

Escala: **1/ 1000**

2. Dados Tipológicos

Fracções

Tipo de Organização Várias Fracções por Piso

Número Total de Fracções 5

Distribuição Funcional:

Devoluta	0		
Habitação	0		
Serviços	0	**Tipo de Serviço**	
Comércio	5	**Tipo de Comércio**	Vários
Equipamento	0	**Tipo de Equipamento**	
Indústria	0	**Tipo de Indústria**	
Armazém	0	**Tipo de Armazém**	
Serviços Públicos	0	**Tipo de Serv. Público**	
		Tipo de Hotelaria	
		Tipo de Associação	

Síntese de Funções

Cave	
Rés-do-Chão	Comércio
1.º Andar	Comércio e Armazém
2.º Andar	
3.º Andar	
4.º Andar e Subsequentes	
Sótão	
Garagem ☐	
Tipo de Utilização	
Piso	

Observações

FICHA DO EDIFICADO

Nome do Inquiridor	DOT - CMTV	**Código do Quarteirão**	36
Código de Georeferenciação	3614E	**Código da Parcela**	3614
Grau de Protecção do Plano	03	**Código do Edificio**	E

1. Dados Gerais

Freguesia São Pedro e Santiago

Rua 9 de Abril — **N.º** 8 **a** 8A

N.º **a**

N.º **a**

N.º **a**

Número de Proprietários 1

Número de Locatários 2

Situação Actual do Edificio: **Em Obras** ☐

Devoluto Integral ☐

Classificação Imóvel Acompanhamento

Sentido Tipológico Corrente

Época de Construção 1900-1920

Estado de Conservação Razoável

N.º Pisos (Acima da Cota de Soleira) 2

Área de Implantação (m2) 102

Área Bruta de Construção (m2) 205

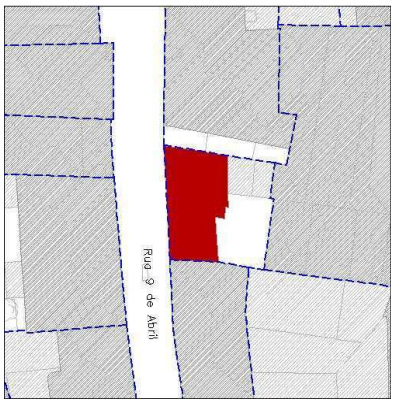

Escala: **1/ 1000**

2. Dados Tipológicos

Fracções

Tipo de Organização Várias Fracções por Piso

Número Total de Fracções 3

Distribuição Funcional:

Devoluta	1		
Habitação	0		
Serviços	0	**Tipo de Serviço**	
Comércio	2	**Tipo de Comércio**	Sapataria; Loja Lingeri
Equipamento	0	**Tipo de Equipamento**	
Indústria	0	**Tipo de Indústria**	
Armazém	0	**Tipo de Armazém**	
Serviços Públicos	0	**Tipo de Serv. Público**	
		Tipo de Hotelaria	
		Tipo de Associação	

Síntese de Funções

Cave	
Rés-do-Chão	Comércio
1.º Andar	Devoluta
2.º Andar	
3.º Andar	
4.º Andar e Subsequentes	
Sótão	Devoluta
Garagem	☐
Tipo de Utilização	
Piso	

Observações

FICHA DO EDIFICADO

Nome do Inquiridor	DOT - CMTV	**Código do Quarteirão**	36
Código de Georeferenciação	3615D	**Código da Parcela**	3615
Grau de Protecção do Plano	03	**Código do Edificio**	D

1. Dados Gerais

Freguesia São Pedro e Santiago

Rua 9 de Abril **N.º** 6 **a** 6C

N.º **a**

N.º **a**

N.º **a**

Número de Proprietários 1

Número de Locatários 4

Situação Actual do Edificio: **Em Obras** ☐

Devoluto Integral ☐

Classificação Imóvel Acompanhamento

Sentido Tipológico Corrente

Época de Construção 1900-1920

Estado de Conservação Razoável

N.º Pisos (Acima da Cota de Soleira) 2

Área de Implantação (m2) 193

Área Bruta de Construção (m2) 386

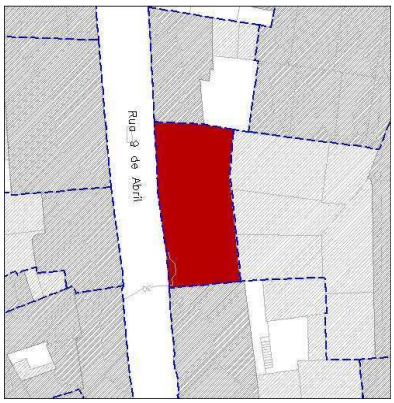

Escala: **1/ 1000**

2. Dados Tipológicos

Fracções

Tipo de Organização Várias Fracções por Piso

Número Total de Fracções 4

Distribuição Funcional:

Devoluta	0		
Habitação	0		
Serviços	0	**Tipo de Serviço**	
Comércio	4	**Tipo de Comércio**	Vários
Equipamento	0	**Tipo de Equipamento**	
Indústria	0	**Tipo de Indústria**	
Armazém	0	**Tipo de Armazém**	
Serviços Públicos	0	**Tipo de Serv. Público**	
		Tipo de Hotelaria	
		Tipo de Associação	

Síntese de Funções

Cave	
Rés-do-Chão	Comércio
1.º Andar	Comércio e Armazém
2.º Andar	
3.º Andar	
4.º Andar e Subsequentes	
Sótão	
Garagem	☐
Tipo de Utilização	
Piso	

Observações

FICHA DO EDIFICADO

Nome do Inquiridor	DOT - CMTV	**Código do Quarteirão**	36
Código de Georeferenciação	3616C	**Código da Parcela**	3616
Grau de Protecção do Plano	03	**Código do Edificio**	C

1. Dados Gerais

Freguesia São Pedro e Santiago

Rua 9 de Abril — **N.º** 4 **a** 4C

N.º **a**

N.º **a**

N.º **a**

Número de Proprietários 1

Número de Locatários 4

Situação Actual do Edificio: **Em Obras** ☐

Devoluto Integral ☐

Classificação Imóvel Acompanhamento

Sentido Tipológico Corrente

Época de Construção Séc. XIX

Estado de Conservação Razoável

N.º Pisos (Acima da Cota de Soleira) 2

Área de Implantação (m2) 235

Área Bruta de Construção (m2) 470

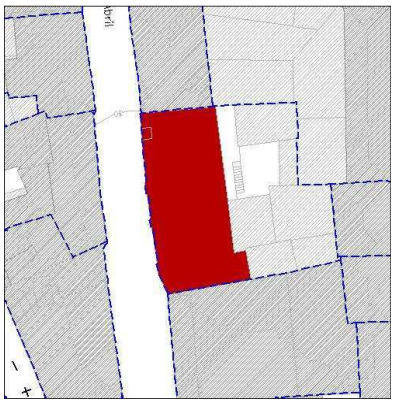

Escala: **1/ 1000**

2. Dados Tipológicos

Fracções

Tipo de Organização Várias Fracções por Piso

Número Total de Fracções 4

Distribuição Funcional:

Devoluta	0		
Habitação	0		
Serviços	0	**Tipo de Serviço**	
Comércio	4	**Tipo de Comércio**	Vários
Equipamento	0	**Tipo de Equipamento**	
Indústria	0	**Tipo de Indústria**	
Armazém	0	**Tipo de Armazém**	
Serviços Públicos	0	**Tipo de Serv. Público**	
		Tipo de Hotelaria	
		Tipo de Associação	

Síntese de Funções

Cave	
Rés-do-Chão	Comércio
1.º Andar	Armazém
2.º Andar	
3.º Andar	
4.º Andar e Subsequentes	
Sótão	
Garagem	☐
Tipo de Utilização	
Piso	

Observações

PLANO DE PORMENOR DE REABILITAÇÃO DO CENTRO HISTÓRICO DE TORRES VEDRAS

FICHA DO EDIFICADO

Nome do Inquiridor DOT - CMTV

Código de Georeferenciação 3617B

Grau de Protecção do Plano 03

Código do Quarteirão 36

Código da Parcela 3617

Código do Edificio B

1. Dados Gerais

Freguesia São Pedro e Santiago

Rua 9 de Abril **N.º** 2 **a** 2A

N.º **a**

N.º **a**

N.º **a**

Número de Proprietários 1

Número de Locatários 1

Situação Actual do Edificio: Em Obras ☐

Devoluto Integral ☐

Classificação Imóvel de Qualidade

Sentido Tipológico Corrente

Época de Construção 1971-2000

Estado de Conservação Bom

N.º Pisos (Acima da Cota de Soleira) 4

Área de Implantação (m2) 358

Área Bruta de Construção (m2) 1431

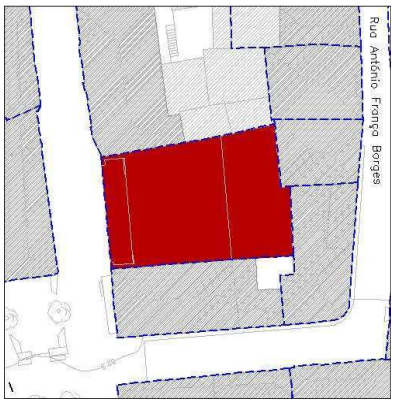

Escala: 1/ 1000

2. Dados Tipológicos

Fracções

Tipo de Organização Fracção Única

Número Total de Fracções 1

Distribuição Funcional:

Devoluta	0		
Habitação	0		
Serviços	1	**Tipo de Serviço**	Instituição Financeira
Comércio	0	**Tipo de Comércio**	
Equipamento	0	**Tipo de Equipamento**	
Indústria	0	**Tipo de Indústria**	
Armazém	0	**Tipo de Armazém**	
Serviços Públicos	0	**Tipo de Serv. Público**	
		Tipo de Hotelaria	
		Tipo de Associação	

Síntese de Funções

Cave

Rés-do-Chão Serviço

1.º Andar Serviço

2.º Andar Serviço

3.º Andar Serviço

4.º Andar e Subsequentes

Sótão

Garagem ☐

Tipo de Utilização

Piso

Observações

Q37

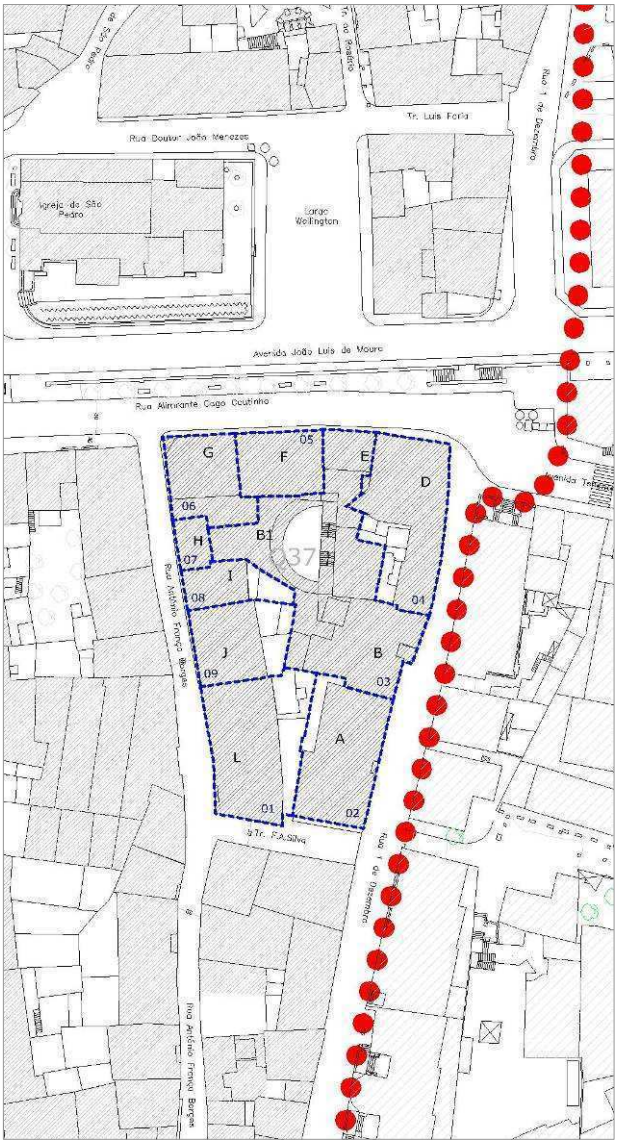
Tr. Luis Faria
Rua Doutor João Menezes
Igreja de São Pedro
Largo Wellington
Avenida João Luís de Moura
Rua Almirante Cago Coutinho
G
F
E
D
H
B1
I
J
B
A
L
05
06
07
08
09
01
02
03
04
Q37
Rua António Franco Borges
Rua 1 de Dezembro

FICHA DO EDIFICADO

Nome do Inquiridor DOT - CMTV
Código de Georeferenciação 3701L
Grau de Protecção do Plano 03

Código do Quarteirão 37
Código da Parcela 3701
Código do Edificio L

1. Dados Gerais

Freguesia São Pedro e Santiago

Rua António França Borges N.º a
N.º a
N.º a
N.º a

Número de Proprietários 1
Número de Locatários 0

Situação Actual do Edificio: Em Obras ☐
Devoluto Integral ☑

Classificação Imóvel Acompanhament
Sentido Tipológico Corrente
Época de Construção Séc. XIX
Estado de Conservação Ruína
N.º Pisos (Acima da Cota de Soleira) 2
Área de Implantação (m2) 281
Área Bruta de Construção (m2) 563

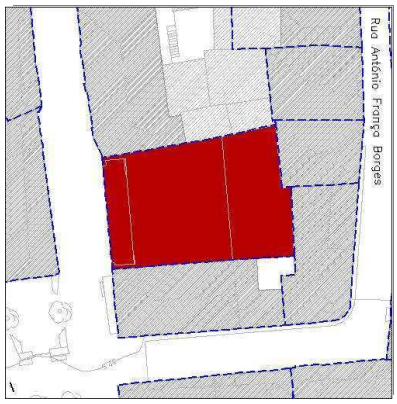

Escala: 1/ 1000

2. Dados Tipológicos

Fracções

Tipo de Organização Fracção por Pisc
Número Total de Fracções 2

Distribuição Funcional:

Devoluta	2		
Habitação	0		
Serviços	0	Tipo de Serviço	
Comércio	0	Tipo de Comércio	
Equipamento	0	Tipo de Equipamento	
Indústria	0	Tipo de Indústria	
Armazém	0	Tipo de Armazém	
Serviços Públicos	0	Tipo de Serv. Público	
		Tipo de Hotelaria	
		Tipo de Associação	

Síntese de Funções

Cave
Rés-do-Chão Devoluta
1.º Andar Devoluta
2.º Andar
3.º Andar
4.º Andar e Subsequentes
Sótão
Garagem ☑
Tipo de Utilização Arrumaçãc
Piso Rés-do-Chãc

Observações

FICHA DO EDIFICADO

Nome do Inquiridor DOT - CMTV
Código de Georeferenciação 3702A
Grau de Protecção do Plano 03

Código do Quarteirão 37
Código da Parcela 3702
Código do Edificio A

1. Dados Gerais

Freguesia São Pedro e Santiago

Rua 1º de Dezembro N.º 15 a 15C
Travessa Francisco António da Silva N.º a
N.º a
N.º a

Número de Proprietários 2
Número de Locatários 8

Situação Actual do Edificio: Em Obras ☐
Devoluto Integral ☐

Classificação Imóvel Dissonante
Sentido Tipológico Corrente
Época de Construção 1971-2000
Estado de Conservação Bom
N.º Pisos (Acima da Cota de Soleira) 3
Área de Implantação (m2) 278
Área Bruta de Construção (m2) 835

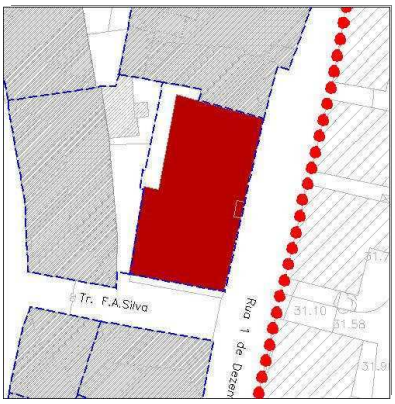

Escala: 1/ 1000

2. Dados Tipológicos

Fracções

Tipo de Organização Várias Fracções por Pis
Número Total de Fracções 8

Distribuição Funcional:

Devoluta	0		
Habitação	5		
Serviços	0	**Tipo de Serviço**	
Comércio	3	**Tipo de Comércio**	s; Mini-Mercado; Loja Móve
Equipamento	0	**Tipo de Equipamento**	
Indústria	0	**Tipo de Indústria**	
Armazém	0	**Tipo de Armazém**	
Serviços Públicos	0	**Tipo de Serv. Público**	
		Tipo de Hotelaria	
		Tipo de Associação	

Síntese de Funções

Cave
Rés-do-Chão Comércio
1.º Andar Habitação
2.º Andar Habitação
3.º Andar
4.º Andar e Subsequentes
Sótão
Garagem ☐
Tipo de Utilização
Piso

Observações

FICHA DO EDIFICADO

Nome do Inquiridor DOT - CMTV
Código de Georeferenciação 3703B
Grau de Protecção do Plano 03

Código do Quarteirão 37
Código da Parcela 3703
Código do Edificio B

1. Dados Gerais

Freguesia São Pedro e Santiago

Rua 1º de Dezembro N.º 17 a
N.º a
N.º a
N.º a

Número de Proprietários 4
Número de Locatários 4

Situação Actual do Edificio: Em Obras ☐
Devoluto Integral ☐

Classificação Imóvel Acompanhament
Sentido Tipológico Corrente
Época de Construção 1971-2000
Estado de Conservação Bom
N.º Pisos (Acima da Cota de Soleira) 3
Área de Implantação (m2) 306
Área Bruta de Construção (m2) 918

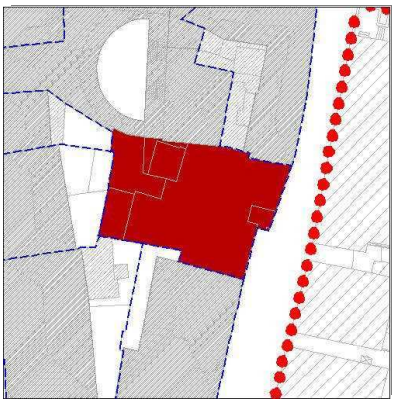

Escala: 1/ 1000

2. Dados Tipológicos

Fracções

Tipo de Organização Várias Fracções por Pis
Número Total de Fracções 8

Distribuição Funcional:

Devoluta	1		
Habitação	4		
Serviços	0	Tipo de Serviço	
Comércio	3	Tipo de Comércio	Várias
Equipamento	0	Tipo de Equipamento	
Indústria	0	Tipo de Indústria	
Armazém	0	Tipo de Armazém	
Serviços Públicos	0	Tipo de Serv. Público	
		Tipo de Hotelaria	
		Tipo de Associação	

Síntese de Funções

Cave
Rés-do-Chão Comércio
1.º Andar Equipamentc
2.º Andar Habitação
3.º Andar
4.º Andar e Subsequentes
Sótão
Garagem ☐
Tipo de Utilização
Piso

Observações

FICHA DO EDIFICADO

Nome do Inquiridor DOT - CMTV
Código de Georeferenciação 3703B1
Grau de Protecção do Plano 03

Código do Quarteirão 37
Código da Parcela 3703
Código do Edificio B1

1. Dados Gerais

Freguesia São Pedro e Santiago

Rua 1º de Dezembro N.º 17 a
Rua Almirante Gago Coutinho N.º a
N.º a
N.º a

Número de Proprietários 8
Número de Locatários 8

Situação Actual do Edificio: Em Obras ☐
Devoluto Integral ☐

Classificação Imóvel Corrente
Sentido Tipológico Corrente
Época de Construção 1971-2000
Estado de Conservação Bom
N.º Pisos (Acima da Cota de Soleira) 2
Área de Implantação (m2) 277
Área Bruta de Construção (m2) 554

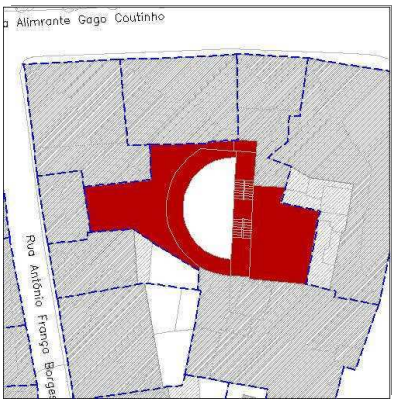

Escala: 1/ 1000

2. Dados Tipológicos

Fracções

Tipo de Organização Várias Fracções por Pis
Número Total de Fracções 8

Distribuição Funcional:

Devoluta	2		
Habitação	0		
Serviços	0	Tipo de Serviço	
Comércio	6	Tipo de Comércio	Vários
Equipamento	0	Tipo de Equipamento	
Indústria	0	Tipo de Indústria	
Armazém	0	Tipo de Armazém	
Serviços Públicos	0	Tipo de Serv. Público	
		Tipo de Hotelaria	
		Tipo de Associação	

Síntese de Funções

Cave	
Rés-do-Chão	Comércio
1.º Andar	Comércio
2.º Andar	
3.º Andar	
4.º Andar e Subsequentes	
Sótão	
Garagem	☐
Tipo de Utilização	
Piso	

Observações

FICHA DO EDIFICADO

Nome do Inquiridor DOT - CMTV

Código de Georeferenciação 3703E

Grau de Protecção do Plano 03

Código do Quarteirão 37

Código da Parcela 3703

Código do Edificio E

1. Dados Gerais

Freguesia São Pedro e Santiago

Rua Almirante Gago Coutinho **N.º** 3 **a**

N.º **a**

N.º **a**

N.º **a**

Número de Proprietários 4

Número de Locatários 4

Situação Actual do Edificio: Em Obras ☐

Devoluto Integral ☐

Classificação Imóvel Acompanhament

Sentido Tipológico Corrente

Época de Construção 1971-2000

Estado de Conservação Bom

N.º Pisos (Acima da Cota de Soleira) 2

Área de Implantação (m2) 106

Área Bruta de Construção (m2) 213

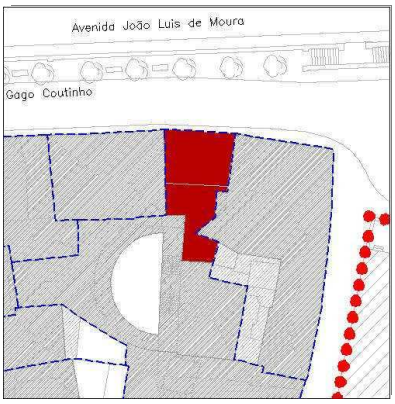

Escala: 1/ 1000

2. Dados Tipológicos

Fracções

Tipo de Organização Várias Fracções por Pis

Número Total de Fracções 4

Distribuição Funcional:

Devoluta	0		
Habitação	2		
Serviços	0	**Tipo de Serviço**	
Comércio	2	**Tipo de Comércio**	Lojas de Roupa
Equipamento	0	**Tipo de Equipamento**	
Indústria	0	**Tipo de Indústria**	
Armazém	0	**Tipo de Armazém**	
Serviços Públicos	0	**Tipo de Serv. Público**	
		Tipo de Hotelaria	
		Tipo de Associação	

Síntese de Funções

Cave

Rés-do-Chão Comércio

1.º Andar Habitação

2.º Andar

3.º Andar

4.º Andar e Subsequentes

Sótão Habitação

Garagem ☐

Tipo de Utilização

Piso

Observações

PLANO DE PORMENOR DE REABILITAÇÃO DO CENTRO HISTÓRICO DE TORRES VEDRAS

FICHA DO EDIFICADO

Nome do Inquiridor DOT - CMTV
Código de Georeferenciação 3704D
Grau de Protecção do Plano 03

Código do Quarteirão 37
Código da Parcela 3704
Código do Edificio D

1. Dados Gerais

Freguesia São Pedro e Santiago

Rua 1º de Dezembro N.º 21A a 21B
Rua Almirante Gago Coutinho N.º 1 a
N.º a
N.º a

Número de Proprietários 1
Número de Locatários 5

Situação Actual do Edificio: Em Obras ☐
Devoluto Integral ☐

Classificação Imóvel Acompanhament
Sentido Tipológico Corrente
Época de Construção Séc. XIX
Estado de Conservação Bom
N.º Pisos (Acima da Cota de Soleira) 2
Área de Implantação (m2) 302
Área Bruta de Construção (m2) 604

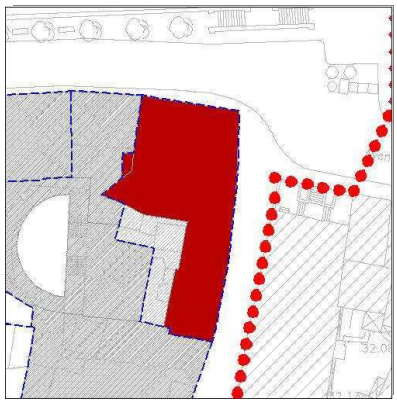

Escala: 1/ 1000

2. Dados Tipológicos

Fracções

Tipo de Organização Várias Fracções por Pis
Número Total de Fracções 5

Distribuição Funcional:

Devoluta	0		
Habitação	1		
Serviços	0	Tipo de Serviço	
Comércio	4	Tipo de Comércio	Vários
Equipamento	0	Tipo de Equipamento	
Indústria	0	Tipo de Indústria	
Armazém	0	Tipo de Armazém	
Serviços Públicos	0	Tipo de Serv. Público	
		Tipo de Hotelaria	
		Tipo de Associação	

Síntese de Funções

Cave	
Rés-do-Chão	Comércio
1.º Andar	Habitação
2.º Andar	
3.º Andar	
4.º Andar e Subsequentes	
Sótão	
Garagem	☐
Tipo de Utilização	
Piso	

Observações

FICHA DO EDIFICADO

Nome do Inquiridor DOT - CMTV
Código de Georeferenciação 3705F
Grau de Protecção do Plano 03

Código do Quarteirão 37
Código da Parcela 3705
Código do Edificio F

1. Dados Gerais

Freguesia São Pedro e Santiago

Rua Almirante Gago Coutinho **N.º** 5 **a** 5A
N.º **a**
N.º **a**
N.º **a**

Número de Proprietários 1
Número de Locatários 2

Situação Actual do Edificio: Em Obras ☐
Devoluto Integral ☐

Classificação Imóvel Acompanhament
Sentido Tipológico Corrente
Época de Construção 1941-1970
Estado de Conservação Razoável
N.º Pisos (Acima da Cota de Soleira) 2
Área de Implantação (m2) 161
Área Bruta de Construção (m2) 321

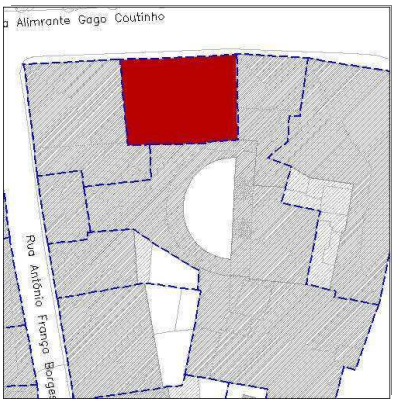

Escala: 1/ 1000

2. Dados Tipológicos

Fracções

Tipo de Organização Fracção por Pisc
Número Total de Fracções 2

Distribuição Funcional:

Devoluta	0		
Habitação	0		
Serviços	0	**Tipo de Serviço**	
Comércio	2	**Tipo de Comércio**	io - Restaurante; Ourivesari
Equipamento	0	**Tipo de Equipamento**	
Indústria	0	**Tipo de Indústria**	
Armazém	0	**Tipo de Armazém**	
Serviços Públicos	0	**Tipo de Serv. Público**	
		Tipo de Hotelaria	
		Tipo de Associação	

Síntese de Funções

Cave
Rés-do-Chão Comércio
1.º Andar Comércio
2.º Andar
3.º Andar
4.º Andar e Subsequentes
Sótão
Garagem ☐
Tipo de Utilização
Piso

Observações

FICHA DO EDIFICADO

Nome do Inquiridor	DOT - CMTV	**Código do Quarteirão**	37
Código de Georeferenciação	3706G	**Código da Parcela**	3706
Grau de Protecção do Plano	03	**Código do Edificio**	G

1. Dados Gerais

Freguesia São Pedro e Santiago

Rua Almirante Gago Coutinho **N.º** 7 **a** 7A

N.º **a**

N.º **a**

N.º **a**

Número de Proprietários 1

Número de Locatários 2

Situação Actual do Edificio: Em Obras ☐

Devoluto Integral ☐

Classificação Imóvel Acompanhament

Sentido Tipológico Corrente

Época de Construção 1941-1970

Estado de Conservação Bom

N.º Pisos (Acima da Cota de Soleira) 2

Área de Implantação (m2) 194

Área Bruta de Construção (m2) 388

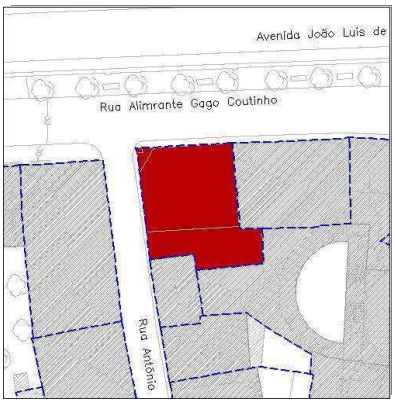

Escala: **1/ 1000**

2. Dados Tipológicos

Fracções

Tipo de Organização Várias Fracções por Pis

Número Total de Fracções 2

Distribuição Funcional:

Devoluta	0		
Habitação	0		
Serviços	0	**Tipo de Serviço**	
Comércio	2	**Tipo de Comércio**	Restaurante; Loja Decoraçã
Equipamento	0	**Tipo de Equipamento**	
Indústria	0	**Tipo de Indústria**	
Armazém	0	**Tipo de Armazém**	
Serviços Públicos	0	**Tipo de Serv. Público**	
		Tipo de Hotelaria	
		Tipo de Associação	

Síntese de Funções

Cave	
Rés-do-Chão	Comércio e Armazén
1.º Andar	Comércio e Armazén
2.º Andar	
3.º Andar	
4.º Andar e Subsequentes	
Sótão	
Garagem	☐
Tipo de Utilização	
Piso	

Observações

PLANO DE PORMENOR DE REABILITAÇÃO DO CENTRO HISTÓRICO DE TORRES VEDRAS

FICHA DO EDIFICADO

Nome do Inquiridor DOT - CMTV

Código de Georeferenciação 3707H

Grau de Protecção do Plano 03

Código do Quarteirão 37

Código da Parcela 3707

Código do Edificio H

1. Dados Gerais

Freguesia São Pedro e Santiago

Rua António França Borges N.º a

N.º a

N.º a

N.º a

Número de Proprietários 1

Número de Locatários 1

Situação Actual do Edificio: Em Obras ☐

Devoluto Integral ☐

Classificação Imóvel Acompanhament

Sentido Tipológico Corrente

Época de Construção Séc. XIX

Estado de Conservação Mau

N.º Pisos (Acima da Cota de Soleira) 3

Área de Implantação (m2) 50

Área Bruta de Construção (m2) 150

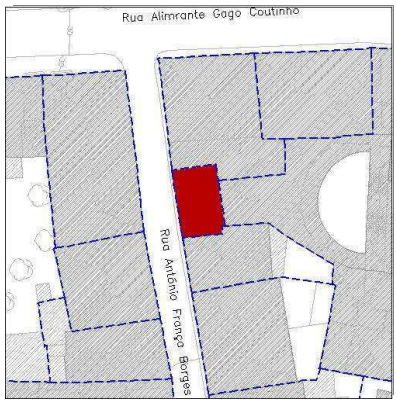

Escala: 1/ 1000

2. Dados Tipológicos

Fracções

Tipo de Organização Duplex

Número Total de Fracções 2

Distribuição Funcional:

Devoluta	2		
Habitação	0		
Serviços	0	**Tipo de Serviço**	
Comércio	0	**Tipo de Comércio**	Restauração - Restaurante
Equipamento	0	**Tipo de Equipamento**	
Indústria	0	**Tipo de Indústria**	
Armazém	0	**Tipo de Armazém**	
Serviços Públicos	0	**Tipo de Serv. Público**	
		Tipo de Hotelaria	
		Tipo de Associação	

Síntese de Funções

Cave	
Rés-do-Chão	Devoluta
1.º Andar	Devoluta
2.º Andar	Devoluta
3.º Andar	
4.º Andar e Subsequentes	
Sótão	
Garagem	☐
Tipo de Utilização	
Piso	

Observações

PLANO DE PORMENOR DE REABILITAÇÃO DO CENTRO HISTÓRICO DE TORRES VEDRAS

FICHA DO EDIFICADO

Nome do Inquiridor DOT - CMTV

Código de Georeferenciação 3708I

Grau de Protecção do Plano 03

Código do Quarteirão 37

Código da Parcela 3708

Código do Edificio I

1. Dados Gerais

Freguesia São Pedro e Santiago

Rua António França Borges **N.º** 22 **a** 22A

N.º **a**

N.º **a**

N.º **a**

Número de Proprietários 1

Número de Locatários 3

Situação Actual do Edificio: Em Obras ☐

Devoluto Integral ☐

Classificação Imóvel Dissonante

Sentido Tipológico Corrente

Época de Construção 1941-1970

Estado de Conservação Razoável

N.º Pisos (Acima da Cota de Soleira) 3

Área de Implantação (m2) 78

Área Bruta de Construção (m2) 235

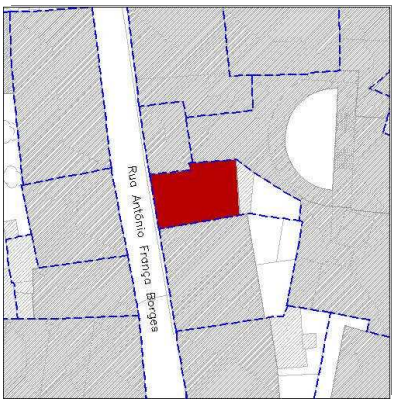

Escala: 1/ 1000

2. Dados Tipológicos

Fracções

Tipo de Organização Fracção por Pisc

Número Total de Fracções 3

Distribuição Funcional:

Devoluta	0		
Habitação	2		
Serviços	0	**Tipo de Serviço**	
Comércio	0	**Tipo de Comércio**	
Equipamento	0	**Tipo de Equipamento**	
Indústria	0	**Tipo de Indústria**	
Armazém	1	**Tipo de Armazém**	
Serviços Públicos	0	**Tipo de Serv. Público**	
		Tipo de Hotelaria	
		Tipo de Associação	

Síntese de Funções

Cave	
Rés-do-Chão	Armazém
1.º Andar	Habitação
2.º Andar	Habitação
3.º Andar	
4.º Andar e Subsequentes	
Sótão	
Garagem	☐
Tipo de Utilização	
Piso	

Observações

PLANO DE PORMENOR DE REABILITAÇÃO DO CENTRO HISTÓRICO DE TORRES VEDRAS

FICHA DO EDIFICADO

Nome do Inquiridor DOT - CMTV
Código de Georeferenciação 3709J
Grau de Protecção do Plano 03

Código do Quarteirão 37
Código da Parcela 3709
Código do Edificio J

1. Dados Gerais

Freguesia São Pedro e Santiago

Rua António França Borges **N.º** 20 **a** 20B
N.º **a**
N.º **a**
N.º **a**

Número de Proprietários 3
Número de Locatários 6

Situação Actual do Edificio: Em Obras ☐
Devoluto Integral ☐

Classificação Imóvel Dissonante
Sentido Tipológico Corrente
Época de Construção 1941-1970
Estado de Conservação Razoável
N.º Pisos (Acima da Cota de Soleira) 3
Área de Implantação (m2) 154
Área Bruta de Construção (m2) 461

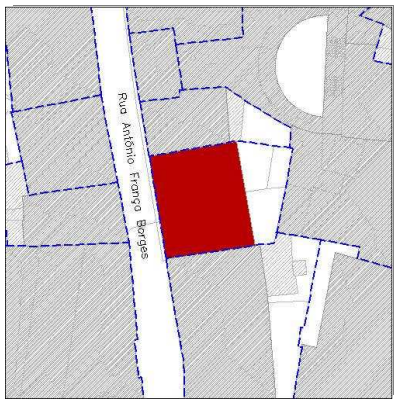

Escala: 1/ 1000

2. Dados Tipológicos

Fracções

Tipo de Organização Várias Fracções por Pis
Número Total de Fracções 6

Distribuição Funcional:

Devoluta	0		
Habitação	4		
Serviços	0	**Tipo de Serviço**	
Comércio	2	**Tipo de Comércio**	Igreja; Salão de Jogos
Equipamento	0	**Tipo de Equipamento**	
Indústria	0	**Tipo de Indústria**	
Armazém	0	**Tipo de Armazém**	
Serviços Públicos	0	**Tipo de Serv. Público**	
		Tipo de Hotelaria	
		Tipo de Associação	

Síntese de Funções

Cave
Rés-do-Chão Comércio
1.º Andar Habitação
2.º Andar Habitação
3.º Andar
4.º Andar e Subsequentes
Sótão
Garagem ☐
Tipo de Utilização
Piso

Observações

Q38

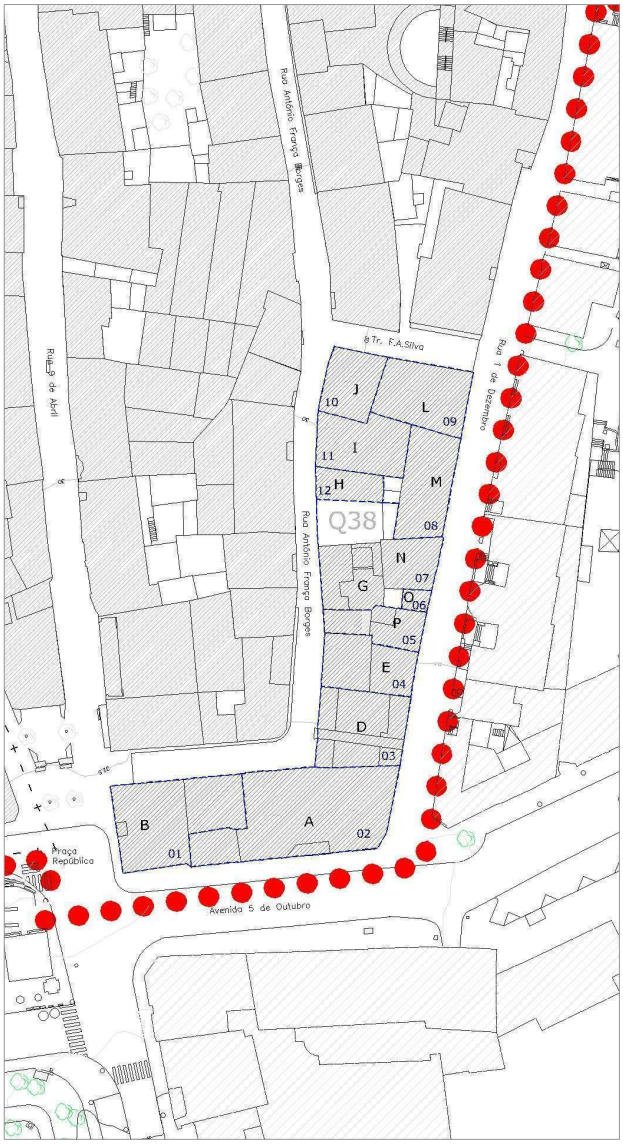
Rua António França Borges
Rua 9 de Abril
Tr. F.A.Silva
Rua 1 de Dezembro
Rua António França Borges
Q38
J
10
L
09
I
11
H
12
M
08
N
07
G
O
06
P
05
E
04
D
03
B
01
A
02
Praça República
Avenida 5 de Outubro

PLANO DE PORMENOR DE REABILITAÇÃO DO CENTRO HISTÓRICO DE TORRES VEDRAS

FICHA DO EDIFICADO

Nome do Inquiridor	DOT - CMTV	**Código do Quarteirão**	38
Código de Georeferenciação	3801B	**Código da Parcela**	3801
Grau de Protecção do Plano	03	**Código do Edificio**	B

1. Dados Gerais

Freguesia São Pedro e Santiago

Avenida 5 de Outubro	N.º	a	
Praça da República	N.º	a	
Rua António França Borges	N.º	a	
	N.º	a	

Número de Proprietários 1

Número de Locatários 2

Situação Actual do Edificio: Em Obras ☐

Devoluto Integral ☐

Classificação Imóvel Acompanhamento

Sentido Tipológico Corrente

Época de Construção Séc. XIX

Estado de Conservação Razoável

N.º Pisos (Acima da Cota de Soleira) 2

Área de Implantação (m2) 268

Área Bruta de Construção (m2) 536

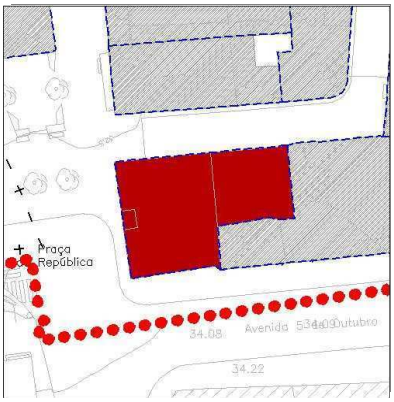

Escala: 1/ 1000

2. Dados Tipológicos

Fracções

Tipo de Organização Fracção por Piso

Número Total de Fracções 2

Distribuição Funcional:

Devoluta	0		
Habitação	0		
Serviços	1	**Tipo de Serviço**	
Comércio	1	**Tipo de Comércio**	Loja de Roupa
Equipamento	0	**Tipo de Equipamento**	
Indústria	0	**Tipo de Indústria**	
Armazém	0	**Tipo de Armazém**	
Serviços Públicos	0	**Tipo de Serv. Público**	
		Tipo de Hotelaria	
		Tipo de Associação	

Síntese de Funções

Cave	
Rés-do-Chão	Comércio
1.º Andar	Serviço
2.º Andar	
3.º Andar	
4.º Andar e Subsequentes	
Sótão	
Garagem ☐	
Tipo de Utilização	
Piso	

Observações

PLANO DE PORMENOR DE REABILITAÇÃO DO CENTRO HISTÓRICO DE TORRES VEDRAS

FICHA DO EDIFICADO

Nome do Inquiridor	DOT - CMTV	**Código do Quarteirão**	38
Código de Georeferenciação	3802A	**Código da Parcela**	3802
Grau de Protecção do Plano	03	**Código do Edificio**	A

1. Dados Gerais

Freguesia São Pedro e Santiago

Avenida 5 de Outubro N.º 34 a

Rua 1º de Dezembro N.º a

N.º a

N.º a

Número de Proprietários 1

Número de Locatários 1

Situação Actual do Edificio: Em Obras ☐

Devoluto Integral ☐

Classificação Imóvel Corrente

Sentido Tipológico Corrente

Época de Construção 1941-1970

Estado de Conservação Bom

N.º Pisos (Acima da Cota de Soleira) 2

Área de Implantação (m2) 416

Área Bruta de Construção (m2) 833

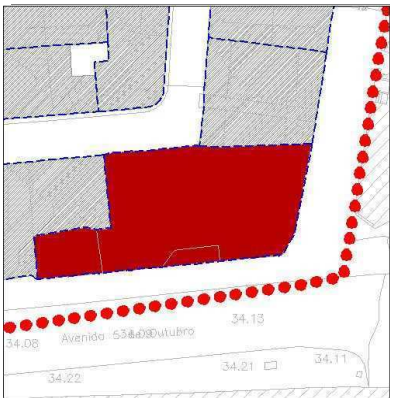

Escala: 1/ 1000

2. Dados Tipológicos

Fracções

Tipo de Organização Fracção por Piso

Número Total de Fracções 1

Distribuição Funcional:

Devoluta	0		
Habitação	0		
Serviços	1	**Tipo de Serviço**	
Comércio	0	**Tipo de Comércio**	Automóveis
Equipamento	0	**Tipo de Equipamento**	
Indústria	0	**Tipo de Indústria**	
Armazém	0	**Tipo de Armazém**	
Serviços Públicos	0	**Tipo de Serv. Público**	
		Tipo de Hotelaria	
		Tipo de Associação	

Síntese de Funções

Cave	
Rés-do-Chão	Comércio
1.º Andar	Serviço
2.º Andar	
3.º Andar	
4.º Andar e Subsequentes	
Sótão	
Garagem	☑
Tipo de Utilização	Stand Automóveis
Piso	Rés-do-Chão

Observações



FICHA DO EDIFICADO

Nome do Inquiridor	DOT - CMTV	**Código do Quarteirão**	38
Código de Georeferenciação	3803D	**Código da Parcela**	3803
Grau de Protecção do Plano	03	**Código do Edificio**	D

1. Dados Gerais

Freguesia São Pedro e Santiago

Rua António França Borges	N.º 4 a	**Classificação**	Imóvel Dissonante
Rua 1º de Dezembro	N.º a	**Sentido Tipológico**	Corrente
	N.º a	**Época de Construção**	1971-2000
	N.º a	**Estado de Conservação**	Bom
Número de Proprietários	9		
Número de Locatários	9	**N.º Pisos** (Acima da Cota de Soleira)	5
Situação Actual do Edificio: Em Obras	☐	**Área de Implantação (m2)**	191
Devoluto Integral	☐	**Área Bruta de Construção (m2)**	953

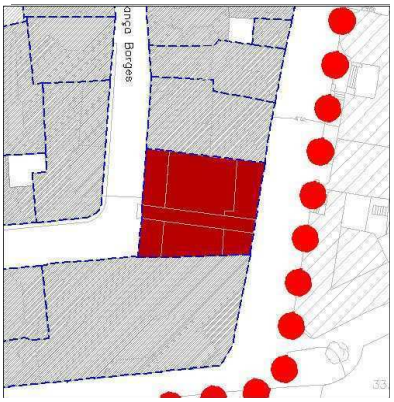

Escala: 1/ 1000

2. Dados Tipológicos

Fracções

Tipo de Organização Várias Fracções por Piso

Número Total de Fracções 9

Distribuição Funcional:

Devoluta	0		
Habitação	2		
Serviços	3	**Tipo de Serviço**	
Comércio	4	**Tipo de Comércio**	Vários
Equipamento	0	**Tipo de Equipamento**	
Indústria	0	**Tipo de Indústria**	
Armazém	0	**Tipo de Armazém**	
Serviços Públicos	0	**Tipo de Serv. Público**	
		Tipo de Hotelaria	
		Tipo de Associação	

Síntese de Funções

Cave	
Rés-do-Chão	Comércio
1.º Andar	Serviço
2.º Andar	Serviço
3.º Andar	Serviço
4.º Andar e Subsequentes	Habitação
Sótão	
Garagem	☐
Tipo de Utilização	
Piso	

Observações

FICHA DO EDIFICADO

Nome do Inquiridor: DOT - CMTV
Código de Georeferenciação: 3804E
Grau de Protecção do Plano: 03

Código do Quarteirão: 38
Código da Parcela: 3804
Código do Edificio: E

1. Dados Gerais

Freguesia: São Pedro e Santiago

Rua António França Borges N.º 6 a 6B
Rua 1º de Dezembro N.º 3 a 3A
N.º a
N.º a

Número de Proprietários: 1
Número de Locatários: 1

Situação Actual do Edificio: Em Obras ☐ Devoluto Integral ☐

Classificação: Imóvel Acompanhamento
Sentido Tipológico: Corrente
Época de Construção: 1941-1970
Estado de Conservação: Bom
N.º Pisos (Acima da Cota de Soleira): 3
Área de Implantação (m2): 136
Área Bruta de Construção (m2): 409

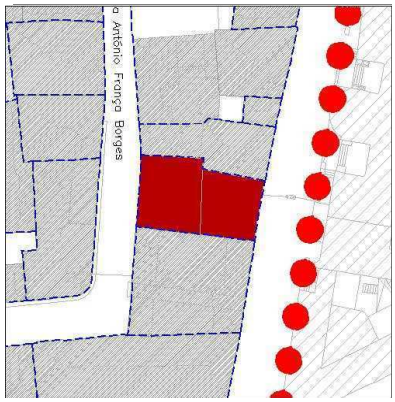

Escala: 1/ 1000

2. Dados Tipológicos

Fracções

Tipo de Organização: Duplex
Número Total de Fracções: 3

Distribuição Funcional:

Devoluta	0		
Habitação	0		
Serviços	0	Tipo de Serviço	
Comércio	3	Tipo de Comércio	
Equipamento	0	Tipo de Equipamento	
Indústria	0	Tipo de Indústria	
Armazém	0	Tipo de Armazém	
Serviços Públicos	0	Tipo de Serv. Público	
		Tipo de Hotelaria	Residencial e Restaurante
		Tipo de Associação	

Síntese de Funções

Cave	
Rés-do-Chão	Comércio
1.º Andar	Comércio
2.º Andar	Comércio
3.º Andar	
4.º Andar e Subsequentes	
Sótão	
Garagem ☐	
Tipo de Utilização	
Piso	

Observações:

FICHA DO EDIFICADO

Nome do Inquiridor	DOT - CMTV	**Código do Quarteirão**	38
Código de Georeferenciação	3805P	**Código da Parcela**	3805
Grau de Protecção do Plano	03	**Código do Edificio**	P

1. Dados Gerais

Freguesia São Pedro e Santiago

Rua 1º de Dezembro **N.º** 5 **a**

N.º **a**

N.º **a**

N.º **a**

Número de Proprietários 3

Número de Locatários 1

Situação Actual do Edificio: **Em Obras** ☐

Devoluto Integral ☐

Classificação Imóvel Corrente

Sentido Tipológico Corrente

Época de Construção 1971-2000

Estado de Conservação Razoável

N.º Pisos (Acima da Cota de Soleira) 2

Área de Implantação (m2) 59

Área Bruta de Construção (m2) 117

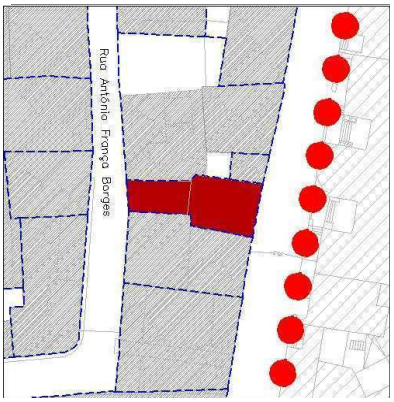

Escala: 1/ 1000

2. Dados Tipológicos

Fracções

Tipo de Organização Fracção por Piso

Número Total de Fracções 2

Distribuição Funcional:

Devoluta	0		
Habitação	1		
Serviços	0	**Tipo de Serviço**	
Comércio	1	**Tipo de Comércio**	Restauração - Restaurante
Equipamento	0	**Tipo de Equipamento**	
Indústria	0	**Tipo de Indústria**	
Armazém	0	**Tipo de Armazém**	
Serviços Públicos	0	**Tipo de Serv. Público**	
		Tipo de Hotelaria	
		Tipo de Associação	

Síntese de Funções

Cave	
Rés-do-Chão	Comércio
1.º Andar	Habitação
2.º Andar	
3.º Andar	
4.º Andar e Subsequentes	
Sótão	
Garagem	☐
Tipo de Utilização	
Piso	

Observações

FICHA DO EDIFICADO

Nome do Inquiridor	DOT - CMTV	**Código do Quarteirão**	38
Código de Georeferenciação	3806O	**Código da Parcela**	3806
Grau de Protecção do Plano	03	**Código do Edificio**	O

1. Dados Gerais

Freguesia São Pedro e Santiago

Rua 1º de Dezembro N.º a

N.º a

N.º a

N.º a

Número de Proprietários 1

Número de Locatários 0

Situação Actual do Edificio: Em Obras ☑

Devoluto Integral ☐

Classificação Imóvel Acompanhamento

Sentido Tipológico Corrente

Época de Construção >=2001

Estado de Conservação Em Obras

N.º Pisos (Acima da Cota de Soleira) 2

Área de Implantação (m2) 16

Área Bruta de Construção (m2) 32

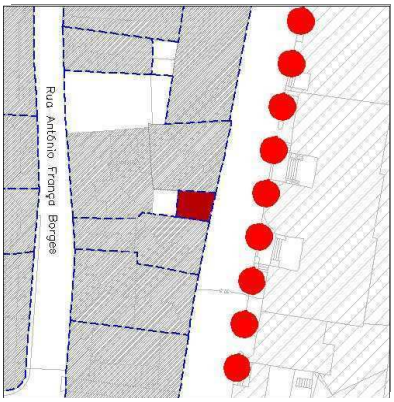

Escala: 1/ 1000

2. Dados Tipológicos

Fracções

Tipo de Organização Duplex

Número Total de Fracções 1

Distribuição Funcional:

Devoluta	1		
Habitação	0		
Serviços	0	**Tipo de Serviço**	
Comércio	0	**Tipo de Comércio**	
Equipamento	0	**Tipo de Equipamento**	
Indústria	0	**Tipo de Indústria**	
Armazém	0	**Tipo de Armazém**	
Serviços Públicos	0	**Tipo de Serv. Público**	
		Tipo de Hotelaria	
		Tipo de Associação	

Síntese de Funções

Cave	
Rés-do-Chão	Devoluta
1.º Andar	Devoluta
2.º Andar	
3.º Andar	
4.º Andar e Subsequentes	
Sótão	
Garagem	☐
Tipo de Utilização	
Piso	

Observações



FICHA DO EDIFICADO

Nome do Inquiridor	DOT - CMTV	**Código do Quarteirão**	38
Código de Georeferenciação	3807G	**Código da Parcela**	3807
Grau de Protecção do Plano	03	**Código do Edificio**	G

1. Dados Gerais

Freguesia São Pedro e Santiago

Rua António França Borges N.º ___ a ___

N.º ___ a ___

N.º ___ a ___

N.º ___ a ___

Número de Proprietários 1

Número de Locatários 0

Situação Actual do Edificio: Em Obras ☐

Devoluto Integral ☑

Classificação Imóvel Acompanhamento

Sentido Tipológico Corrente

Época de Construção Séc. XIX

Estado de Conservação Mau

N.º Pisos (Acima da Cota de Soleira) 2

Área de Implantação (m2) 117

Área Bruta de Construção (m2) 233

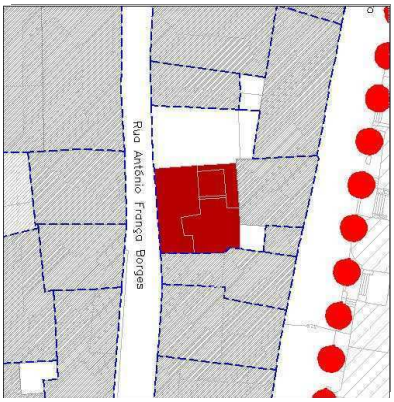

Escala: 1/ 1000

2. Dados Tipológicos

Fracções

Tipo de Organização Fracção Única

Número Total de Fracções 1

Distribuição Funcional:

Devoluta	1		
Habitação	0		
Serviços	0	**Tipo de Serviço**	
Comércio	0	**Tipo de Comércio**	
Equipamento	0	**Tipo de Equipamento**	
Indústria	0	**Tipo de Indústria**	
Armazém	0	**Tipo de Armazém**	
Serviços Públicos	0	**Tipo de Serv. Público**	
		Tipo de Hotelaria	
		Tipo de Associação	

Síntese de Funções

Cave	
Rés-do-Chão	Devoluta
1.º Andar	Devoluta
2.º Andar	
3.º Andar	
4.º Andar e Subsequentes	
Sótão	
Garagem	☑
Tipo de Utilização	Armazém
Piso	Rés-do-Chão

Observações

FICHA DO EDIFICADO

Nome do Inquiridor	DOT - CMTV	**Código do Quarteirão**	38
Código de Georeferenciação	3807N	**Código da Parcela**	3807
Grau de Protecção do Plano	03	**Código do Edificio**	N

1. Dados Gerais

Freguesia São Pedro e Santiago

Rua 1º de Dezembro **N.º** 9 **a**

N.º **a**

N.º **a**

N.º **a**

Número de Proprietários 1

Número de Locatários 0

Situação Actual do Edificio: **Em Obras** ☐

Devoluto Integral ☑

Classificação Imóvel Corrente

Sentido Tipológico Corrente

Época de Construção 1921-1940

Estado de Conservação Mau

N.º Pisos (Acima da Cota de Soleira) 3

Área de Implantação (m2) 81

Área Bruta de Construção (m2) 243

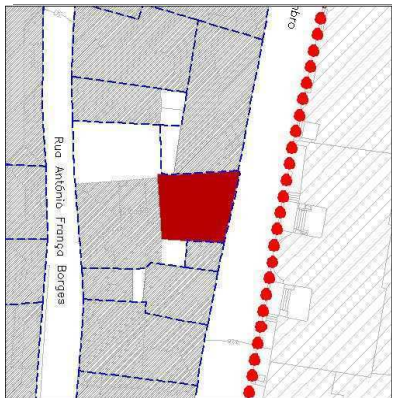

Escala: 1/ 1000

2. Dados Tipológicos

Fracções

Tipo de Organização Fracção por Piso

Número Total de Fracções 3

Distribuição Funcional:

Devoluta	3		
Habitação	0		
Serviços	0	**Tipo de Serviço**	
Comércio	0	**Tipo de Comércio**	
Equipamento	0	**Tipo de Equipamento**	
Indústria	0	**Tipo de Indústria**	
Armazém	0	**Tipo de Armazém**	
Serviços Públicos	0	**Tipo de Serv. Público**	
		Tipo de Hotelaria	
		Tipo de Associação	

Síntese de Funções

Cave	
Rés-do-Chão	Devoluta
1.º Andar	Devoluta
2.º Andar	Devoluta
3.º Andar	
4.º Andar e Subsequentes	
Sótão	
Garagem	☐
Tipo de Utilização	
Piso	

Observações

PLANO DE PORMENOR DE REABILITAÇÃO DO CENTRO HISTÓRICO DE TORRES VEDRAS

FICHA DO EDIFICADO

Nome do Inquiridor	DOT - CMTV	**Código do Quarteirão**	38
Código de Georeferenciação	3808M	**Código da Parcela**	3808
Grau de Protecção do Plano	03	**Código do Edificio**	M

1. Dados Gerais

Freguesia São Pedro e Santiago

Rua 1º de Dezembro **N.º** 11 **a** 11B

N.º **a**

N.º **a**

N.º **a**

Número de Proprietários 1

Número de Locatários 4

Situação Actual do Edificio: **Em Obras** ☐

Devoluto Integral ☐

Classificação Imóvel Acompanhamento

Sentido Tipológico Corrente

Época de Construção 1900-1920

Estado de Conservação Razoável

N.º Pisos (Acima da Cota de Soleira) 3

Área de Implantação (m2) 153

Área Bruta de Construção (m2) 460

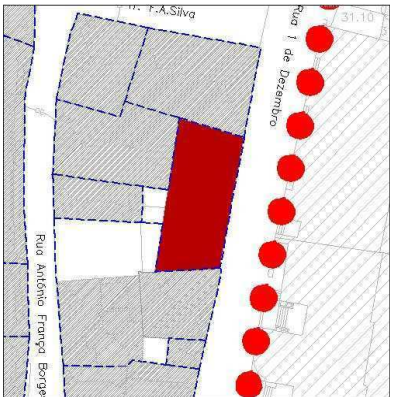

Escala: 1/ 1000

2. Dados Tipológicos

Fracções

Tipo de Organização Várias Fracções por Piso

Número Total de Fracções 4

Distribuição Funcional:

Devoluta	1		
Habitação	0		
Serviços	1	**Tipo de Serviço**	
Comércio	2	**Tipo de Comércio**	Loja Lingeri; Loja Roupa
Equipamento	0	**Tipo de Equipamento**	
Indústria	0	**Tipo de Indústria**	
Armazém	0	**Tipo de Armazém**	
Serviços Públicos	0	**Tipo de Serv. Público**	
		Tipo de Hotelaria	
		Tipo de Associação	

Síntese de Funções

Cave	
Rés-do-Chão	Comércio
1.º Andar	Devoluta
2.º Andar	Serviço
3.º Andar	
4.º Andar e Subsequentes	
Sótão	Armazém
Garagem	☐
Tipo de Utilização	
Piso	

Observações

PLANO DE PORMENOR DE REABILITAÇÃO DO CENTRO HISTÓRICO DE TORRES VEDRAS

FICHA DO EDIFICADO

Nome do Inquiridor	DOT - CMTV	**Código do Quarteirão**	38
Código de Georeferenciação	3809L	**Código da Parcela**	3809
Grau de Protecção do Plano	03	**Código do Edificio**	L

1. Dados Gerais

Freguesia São Pedro e Santiago

Travessa Francisco António da Silva N.º a

Rua 1º de Dezembro N.º 13 a

N.º a

N.º a

Número de Proprietários 1

Número de Locatários 1

Situação Actual do Edificio: Em Obras ☐

Devoluto Integral ☐

Classificação Imóvel Corrente

Sentido Tipológico Corrente

Época de Construção 1900-1920

Estado de Conservação Bom

N.º Pisos (Acima da Cota de Soleira) 1

Área de Implantação (m2) 164

Área Bruta de Construção (m2) 164

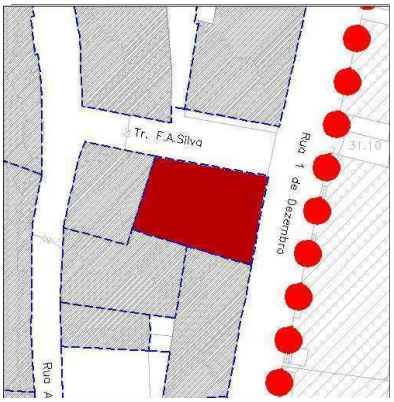

Escala: 1/ 1000

2. Dados Tipológicos

Fracções

Tipo de Organização Fracção Única

Número Total de Fracções 1

Distribuição Funcional:

Devoluta	0		
Habitação	0		
Serviços	0	**Tipo de Serviço**	
Comércio	1	**Tipo de Comércio**	Bazar
Equipamento	0	**Tipo de Equipamento**	
Indústria	0	**Tipo de Indústria**	
Armazém	0	**Tipo de Armazém**	
Serviços Públicos	0	**Tipo de Serv. Público**	
		Tipo de Hotelaria	
		Tipo de Associação	

Síntese de Funções

Cave	
Rés-do-Chão	Comércio
1.º Andar	
2.º Andar	
3.º Andar	
4.º Andar e Subsequentes	
Sótão	
Garagem	☐
Tipo de Utilização	
Piso	

Observações

FICHA DO EDIFICADO

Nome do Inquiridor	DOT - CMTV	**Código do Quarteirão**	38
Código de Georeferenciação	3810J	**Código da Parcela**	3810
Grau de Protecção do Plano	03	**Código do Edificio**	J

1. Dados Gerais

Freguesia São Pedro e Santiago

Rua António França Borges N.º 16 a 16B

Travessa Francisco António da Silva N.º a

N.º a

N.º a

Número de Proprietários 1

Número de Locatários 0

Situação Actual do Edificio: Em Obras ☐

Devoluto Integral ☑

Classificação Imóvel Acompanhamento

Sentido Tipológico Corrente

Época de Construção Séc. XIX

Estado de Conservação Mau

N.º Pisos (Acima da Cota de Soleira) 3

Área de Implantação (m2) 104

Área Bruta de Construção (m2) 311

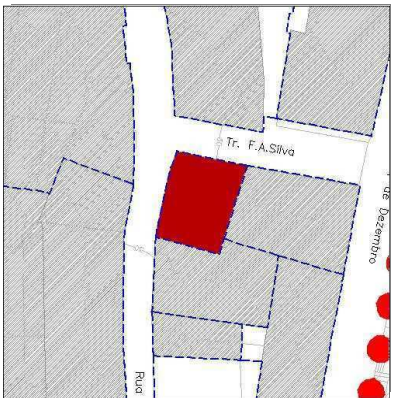

Escala: 1/ 1000

2. Dados Tipológicos

Fracções

Tipo de Organização Fracção por Piso

Número Total de Fracções 3

Distribuição Funcional:

Devoluta	3		
Habitação	0		
Serviços	0	**Tipo de Serviço**	
Comércio	0	**Tipo de Comércio**	
Equipamento	0	**Tipo de Equipamento**	
Indústria	0	**Tipo de Indústria**	
Armazém	0	**Tipo de Armazém**	
Serviços Públicos	0	**Tipo de Serv. Público**	
		Tipo de Hotelaria	
		Tipo de Associação	

Síntese de Funções

Cave	
Rés-do-Chão	Devoluta
1.º Andar	Devoluta
2.º Andar	Devoluta
3.º Andar	
4.º Andar e Subsequentes	
Sótão	
Garagem ☐	
Tipo de Utilização	
Piso	

Observações

PLANO DE PORMENOR DE REABILITAÇÃO DO CENTRO HISTÓRICO DE TORRES VEDRAS

FICHA DO EDIFICADO

Nome do Inquiridor	DOT - CMTV	**Código do Quarteirão**	38
Código de Georeferenciação	3811I	**Código da Parcela**	3811
Grau de Protecção do Plano	03	**Código do Edificio**	I

1. Dados Gerais

Freguesia São Pedro e Santiago

Rua António França Borges **N.º** 15 **a**

N.º **a**

N.º **a**

N.º **a**

Número de Proprietários 1

Número de Locatários 0

Situação Actual do Edificio: **Em Obras** ☐

Devoluto Integral ☑

Classificação Imóvel Corrente

Sentido Tipológico Corrente

Época de Construção Séc. XIX

Estado de Conservação Mau

N.º Pisos (Acima da Cota de Soleira) 2

Área de Implantação (m2) 145

Área Bruta de Construção (m2) 290

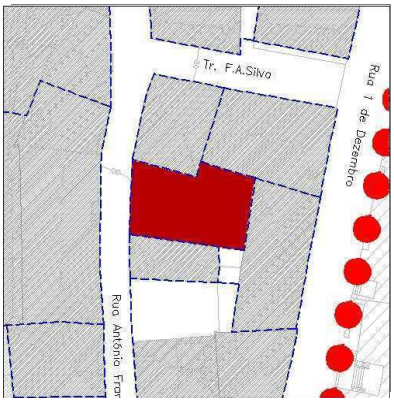

Escala: 1/ 1000

2. Dados Tipológicos

Fracções

Tipo de Organização Duplex

Número Total de Fracções 1

Distribuição Funcional:

Devoluta	1		
Habitação	0		
Serviços	0	**Tipo de Serviço**	
Comércio	0	**Tipo de Comércio**	
Equipamento	0	**Tipo de Equipamento**	
Indústria	0	**Tipo de Indústria**	
Armazém	0	**Tipo de Armazém**	
Serviços Públicos	0	**Tipo de Serv. Público**	
		Tipo de Hotelaria	
		Tipo de Associação	

Síntese de Funções

Cave	
Rés-do-Chão	Devoluta
1.º Andar	Devoluta
2.º Andar	
3.º Andar	
4.º Andar e Subsequentes	
Sótão	
Garagem	☑
Tipo de Utilização	Armazém
Piso	Rés-do-Chão

Observações

PLANO DE PORMENOR DE REABILITAÇÃO DO CENTRO HISTÓRICO DE TORRES VEDRAS

FICHA DO EDIFICADO

Nome do Inquiridor	DOT - CMTV	**Código do Quarteirão**	38
Código de Georeferenciação	3812H	**Código da Parcela**	3812
Grau de Protecção do Plano	03	**Código do Edificio**	H

1. Dados Gerais

Freguesia São Pedro e Santiago

Rua António França Borges N.º a

N.º a

N.º a

N.º a

Número de Proprietários 1

Número de Locatários 0

Situação Actual do Edificio: Em Obras ☐

Devoluto Integral ☑

Classificação Imóvel Acompanhamento

Sentido Tipológico Corrente

Época de Construção Séc. XIX

Estado de Conservação Mau

N.º Pisos (Acima da Cota de Soleira) 1

Área de Implantação (m2) 58

Área Bruta de Construção (m2) 58

Escala: 1/ 1000

2. Dados Tipológicos

Fracções

Tipo de Organização Fracção Única

Número Total de Fracções 1

Distribuição Funcional:

Devoluta	1		
Habitação	0		
Serviços	0	**Tipo de Serviço**	
Comércio	0	**Tipo de Comércio**	
Equipamento	0	**Tipo de Equipamento**	
Indústria	0	**Tipo de Indústria**	
Armazém	0	**Tipo de Armazém**	
Serviços Públicos	0	**Tipo de Serv. Público**	
		Tipo de Hotelaria	
		Tipo de Associação	

Síntese de Funções

Cave	
Rés-do-Chão	Devoluta
1.º Andar	
2.º Andar	
3.º Andar	
4.º Andar e Subsequentes	
Sótão	
Garagem	☑
Tipo de Utilização	Armazém
Piso	Rés-do-Chão

Observações



Q39

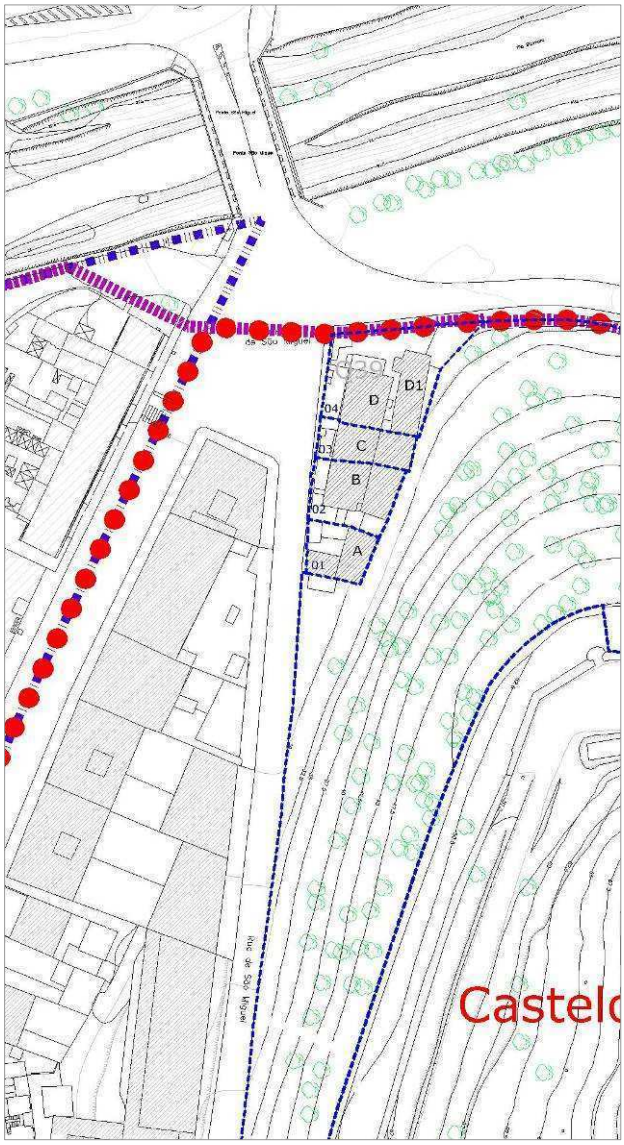

FICHA DO EDIFICADO

Nome do Inquiridor: DOT - CMTV
Código de Georeferenciação: 3901A
Grau de Protecção do Plano: Zona de Enquadrament
Código do Quarteirão: 39
Código da Parcela: 3901
Código do Edificio: A

1. Dados Gerais

Freguesia: Santa Maria

Rua de São Miguel N.º 24 a
N.º a
N.º a
N.º a

Número de Proprietários: 0
Número de Locatários: 0

Situação Actual do Edificio: Em Obras ☐
Devoluto Integral ☐

Classificação: Imóvel Dissonante
Sentido Tipológico: Corrente
Época de Construção: 1941-1970
Estado de Conservação: Razoável
N.º Pisos (Acima da Cota de Soleira): 1
Área de Implantação (m2): 65
Área Bruta de Construção (m2): 65

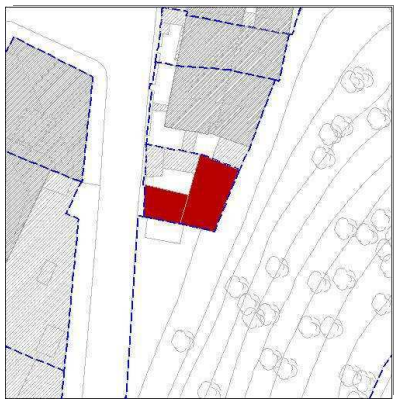

Escala: 1/ 1000

2. Dados Tipológicos

Fracções

Tipo de Organização: Fracção Única
Número Total de Fracções: 1

Distribuição Funcional:

Devoluta	0		
Habitação	1		
Serviços	0	Tipo de Serviço	
Comércio	0	Tipo de Comércio	
Equipamento	0	Tipo de Equipamento	
Indústria	0	Tipo de Indústria	
Armazém	0	Tipo de Armazém	
Serviços Públicos	0	Tipo de Serv. Público	
		Tipo de Hotelaria	
		Tipo de Associação	

Síntese de Funções

Cave	
Rés-do-Chão	Habitação
1.º Andar	
2.º Andar	
3.º Andar	
4.º Andar e Subsequentes	
Sótão	
Garagem	☐
Tipo de Utilização	
Piso	

Observações

FICHA DO EDIFICADO

Nome do Inquiridor: DOT - CMTV
Código de Georeferenciação: 3902B
Grau de Protecção do Plano: Zona de Enquadrament

Código do Quarteirão: 39
Código da Parcela: 3902
Código do Edificio: B

1. Dados Gerais

Freguesia: Santa Maria

Rua de São Miguel N.º 26 a
N.º a
N.º a
N.º a

Número de Proprietários: 1
Número de Locatários: 2

Situação Actual do Edificio: Em Obras ☐
Devoluto Integral ☐

Classificação: Imóvel Dissonante
Sentido Tipológico: Corrente
Época de Construção: 1921-1940
Estado de Conservação: Mau
N.º Pisos (Acima da Cota de Soleira): 1
Área de Implantação (m2): 101
Área Bruta de Construção (m2): 101

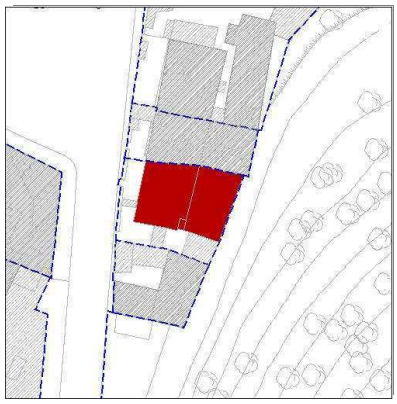

Escala: 1/ 1000

2. Dados Tipológicos

Fracções

Tipo de Organização: Várias Fracções por Pis
Número Total de Fracções: 2

Distribuição Funcional:

Devoluta	0		
Habitação	2		
Serviços	0	Tipo de Serviço	
Comércio	0	Tipo de Comércio	
Equipamento	0	Tipo de Equipamento	
Indústria	0	Tipo de Indústria	
Armazém	0	Tipo de Armazém	
Serviços Públicos	0	Tipo de Serv. Público	
		Tipo de Hotelaria	
		Tipo de Associação	

Síntese de Funções

Cave:
Rés-do-Chão: Habitação
1.º Andar:
2.º Andar:
3.º Andar:
4.º Andar e Subsequentes:
Sótão:
Garagem ☐
Tipo de Utilização:
Piso:

Observações:

FICHA DO EDIFICADO

Nome do Inquiridor DOT - CMTV
Código de Georeferenciação 3903C
Grau de Protecção do Plano Zona de Enquadrament

Código do Quarteirão 39
Código da Parcela 3903
Código do Edificio C

1. Dados Gerais

Freguesia Santa Maria

Largo de São Miguel **N.º** 28 **a**
N.º **a**
N.º **a**
N.º **a**

Número de Proprietários 1
Número de Locatários 1

Situação Actual do Edificio: Em Obras ☐
Devoluto Integral ☐

Classificação Imóvel Dissonante
Sentido Tipológico Corrente
Época de Construção 1921-1940
Estado de Conservação Bom
N.º Pisos (Acima da Cota de Soleira) 1
Área de Implantação (m2) 81
Área Bruta de Construção (m2) 81

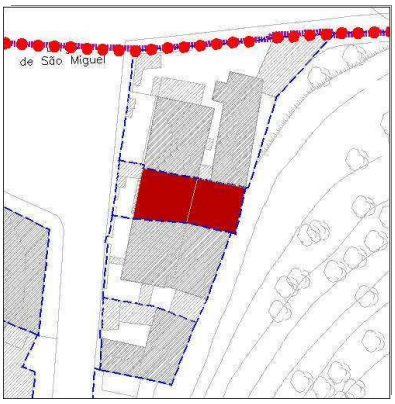

Escala: **1/ 1000**

2. Dados Tipológicos

Fracções

Tipo de Organização Fracção Única
Número Total de Fracções 1

Distribuição Funcional:

Devoluta	0		
Habitação	1		
Serviços	0	**Tipo de Serviço**	
Comércio	0	**Tipo de Comércio**	
Equipamento	0	**Tipo de Equipamento**	
Indústria	0	**Tipo de Indústria**	
Armazém	0	**Tipo de Armazém**	
Serviços Públicos	0	**Tipo de Serv. Público**	
		Tipo de Hotelaria	
		Tipo de Associação	

Síntese de Funções

Cave
Rés-do-Chão Habitação
1.º Andar
2.º Andar
3.º Andar
4.º Andar e Subsequentes
Sótão
Garagem ☐
Tipo de Utilização
Piso

Observações

PLANO DE PORMENOR DE REABILITAÇÃO DO CENTRO HISTÓRICO DE TORRES VEDRAS

FICHA DO EDIFICADO

Nome do Inquiridor: DOT - CMTV
Código de Georeferenciação: 3904D
Grau de Protecção do Plano: Zona de Enquadrament

Código do Quarteirão: 39
Código da Parcela: 3904
Código do Edificio: D

1. Dados Gerais

Freguesia: Santa Maria

Largo de São Miguel N.º 30 a
N.º a
N.º a
N.º a

Número de Proprietários: 1
Número de Locatários: 1

Situação Actual do Edificio: Em Obras ☐
Devoluto Integral ☐

Classificação: Imóvel Dissonante
Sentido Tipológico: Corrente
Época de Construção: 1941-1970
Estado de Conservação: Bom
N.º Pisos (Acima da Cota de Soleira): 1
Área de Implantação (m2): 68
Área Bruta de Construção (m2): 68

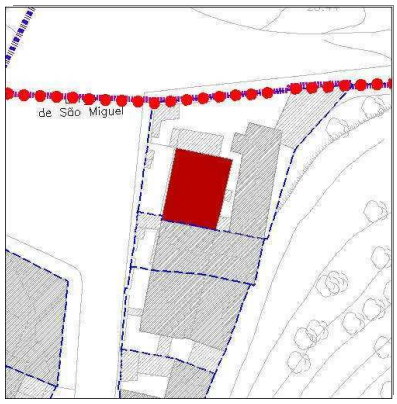

Escala: 1/ 1000

2. Dados Tipológicos

Fracções

Tipo de Organização: Fracção Única
Número Total de Fracções: 1

Distribuição Funcional:

Devoluta	0		
Habitação	1		
Serviços	0	Tipo de Serviço	
Comércio	0	Tipo de Comércio	
Equipamento	0	Tipo de Equipamento	
Indústria	0	Tipo de Indústria	
Armazém	0	Tipo de Armazém	
Serviços Públicos	0	Tipo de Serv. Público	
		Tipo de Hotelaria	
		Tipo de Associação	

Síntese de Funções

Cave:
Rés-do-Chão: Habitação
1.º Andar:
2.º Andar:
3.º Andar:
4.º Andar e Subsequentes:
Sótão:
Garagem ☐
Tipo de Utilização:
Piso:

Observações:

PLANO DE PORMENOR DE REABILITAÇÃO DO CENTRO HISTÓRICO DE TORRES VEDRAS

FICHA DO EDIFICADO

Nome do Inquiridor: DOT - CMTV
Código de Georeferenciação: 3904D1
Grau de Protecção do Plano: Zona de Enquadrament

Código do Quarteirão: 39
Código da Parcela: 3904
Código do Edificio: D1

1. Dados Gerais

Freguesia: Santa Maria

Largo de São Miguel N.º a
N.º a
N.º a
N.º a

Número de Proprietários: 1
Número de Locatários: 1

Situação Actual do Edificio: Em Obras ☐
Devoluto Integral ☐

Classificação: Imóvel Dissonante
Sentido Tipológico: Corrente
Época de Construção: 1941-1970
Estado de Conservação: Razoável
N.º Pisos (Acima da Cota de Soleira): 1
Área de Implantação (m2): 68
Área Bruta de Construção (m2): 68

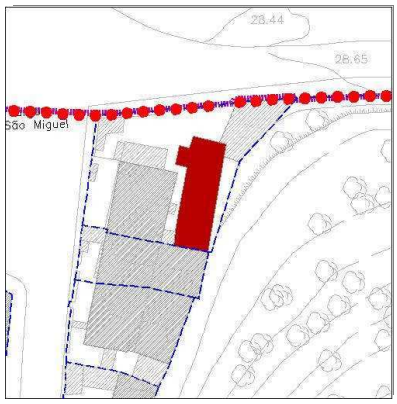

Escala: 1/ 1000

2. Dados Tipológicos

Fracções

Tipo de Organização: Fracção Única
Número Total de Fracções: 1

Distribuição Funcional:

Devoluta	0		
Habitação	1		
Serviços	0	Tipo de Serviço	
Comércio	0	Tipo de Comércio	
Equipamento	0	Tipo de Equipamento	
Indústria	0	Tipo de Indústria	
Armazém	0	Tipo de Armazém	
Serviços Públicos	0	Tipo de Serv. Público	
		Tipo de Hotelaria	
		Tipo de Associação	

Síntese de Funções

Cave
Rés-do-Chão: Habitação
1.º Andar
2.º Andar
3.º Andar
4.º Andar e Subsequentes
Sótão
Garagem ☐
Tipo de Utilização
Piso

Observações

Q40

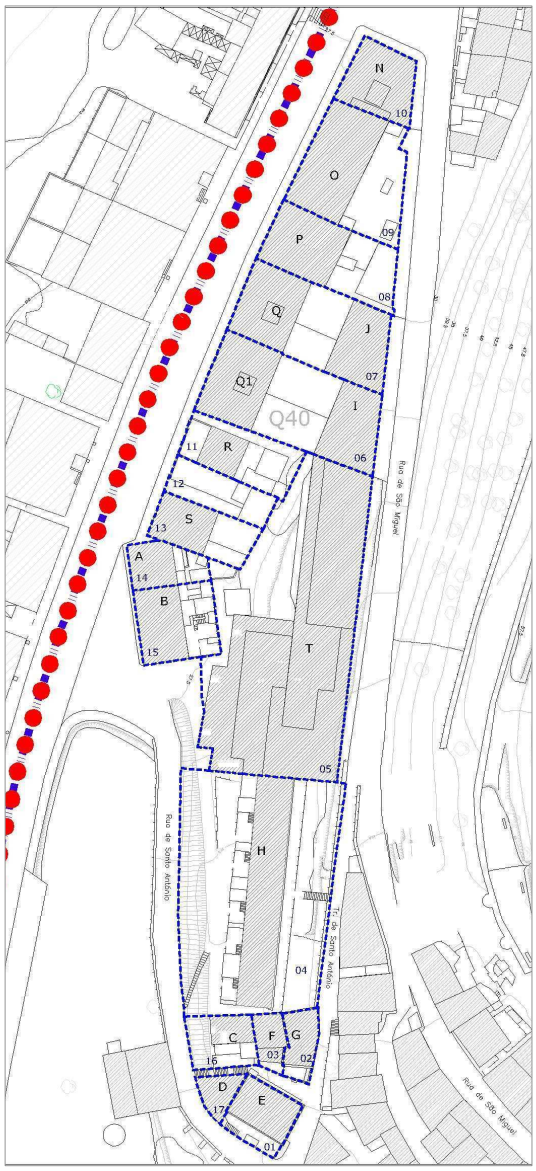
N
10
O
P
09
Q
08
J
Q1
07
I
Q40
R
11
06
12
S
13
A
14
B
15
T
05
H
04
C
F
G
16
03
02
D
E
17
01
Rua de São Miguel
Rua de Santo António

FICHA DO EDIFICADO

Nome do Inquiridor: DOT - CMTV
Código de Georeferenciação: 4001E
Grau de Protecção do Plano: Zona de Enquadrament

Código do Quarteirão: 40
Código da Parcela: 4001
Código do Edificio: E

1. Dados Gerais

Freguesia: Santa Maria

Rua de Santo António N.º 10 a
Travessa de Santo António N.º 1 a
N.º a
N.º a

Número de Proprietários: 1
Número de Locatários: 4

Situação Actual do Edificio: Em Obras ☐
Devoluto Integral ☐

Classificação: Imóvel Acompanhament
Sentido Tipológico: Corrente
Época de Construção: 1921-1940
Estado de Conservação: Razoável
N.º Pisos (Acima da Cota de Soleira): 2
Área de Implantação (m2): 110
Área Bruta de Construção (m2): 220

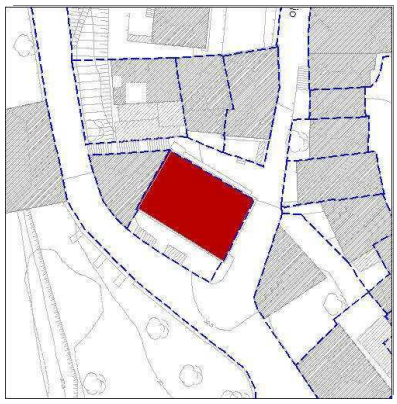

Escala: 1/ 1000

2. Dados Tipológicos

Fracções

Tipo de Organização: Várias Fracções por Pis
Número Total de Fracções: 4

Distribuição Funcional:

Devoluta	0		
Habitação	4		
Serviços	0	Tipo de Serviço	
Comércio	0	Tipo de Comércio	
Equipamento	0	Tipo de Equipamento	
Indústria	0	Tipo de Indústria	
Armazém	0	Tipo de Armazém	
Serviços Públicos	0	Tipo de Serv. Público	
		Tipo de Hotelaria	
		Tipo de Associação	

Síntese de Funções

Cave	
Rés-do-Chão	Habitação
1.º Andar	Habitação
2.º Andar	
3.º Andar	
4.º Andar e Subsequentes	
Sótão	
Garagem ☐	
Tipo de Utilização	
Piso	

Observações



FICHA DO EDIFICADO

Nome do Inquiridor DOT - CMTV
Código de Georeferenciação 4002G
Grau de Protecção do Plano Zona de Enquadrament

Código do Quarteirão 40
Código da Parcela 4002
Código do Edificio G

1. Dados Gerais

Freguesia Santa Maria

Travessa de Santo António **N.º** 7 **a** 9
N.º **a**
N.º **a**
N.º **a**

Número de Proprietários 1
Número de Locatários 1

Situação Actual do Edificio: Em Obras ☐
Devoluto Integral ☐

Classificação Imóvel Corrente
Sentido Tipológico Corrente
Época de Construção 1971-2000
Estado de Conservação Bom
N.º Pisos (Acima da Cota de Soleira) 2
Área de Implantação (m2) 69
Área Bruta de Construção (m2) 138

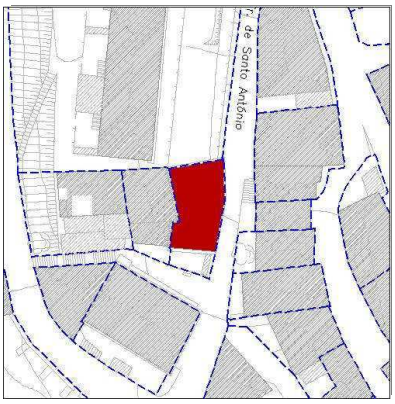

Escala: **1/ 1000**

2. Dados Tipológicos

Fracções

Tipo de Organização Duplex
Número Total de Fracções 1

Distribuição Funcional:

Devoluta	0		
Habitação	1		
Serviços	0	**Tipo de Serviço**	
Comércio	0	**Tipo de Comércio**	
Equipamento	0	**Tipo de Equipamento**	
Indústria	0	**Tipo de Indústria**	
Armazém	0	**Tipo de Armazém**	
Serviços Públicos	0	**Tipo de Serv. Público**	
		Tipo de Hotelaria	
		Tipo de Associação	

Síntese de Funções

Cave
Rés-do-Chão Habitação
1.º Andar
2.º Andar
3.º Andar
4.º Andar e Subsequentes
Sótão
Garagem ☐
Tipo de Utilização
Piso

Observações

PLANO DE PORMENOR DE REABILITAÇÃO DO CENTRO HISTÓRICO DE TORRES VEDRAS

FICHA DO EDIFICADO

Nome do Inquiridor: DOT - CMTV

Código de Georeferenciação: 4003F

Grau de Protecção do Plano: Zona de Enquadrament

Código do Quarteirão: 40

Código da Parcela: 4003

Código do Edificio: F

1. Dados Gerais

Freguesia: Santa Maria

Travessa de Santo António N.º 5 a

N.º a

N.º a

N.º a

Número de Proprietários: 1

Número de Locatários: 1

Situação Actual do Edificio: Em Obras ☐

Devoluto Integral ☐

Classificação: Imóvel Corrente

Sentido Tipológico: Corrente

Época de Construção: Séc. XIX

Estado de Conservação: Mau

N.º Pisos (Acima da Cota de Soleira): 1

Área de Implantação (m2): 58

Área Bruta de Construção (m2): 58

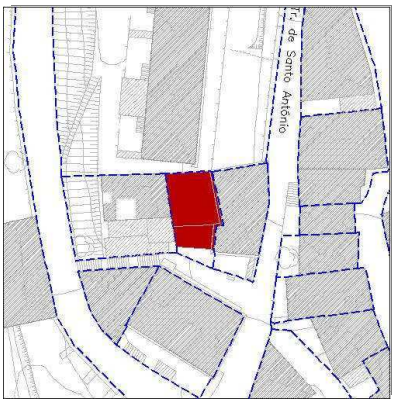

Escala: 1/ 1000

2. Dados Tipológicos

Fracções

Tipo de Organização: Fracção Única

Número Total de Fracções: 1

Distribuição Funcional:

Devoluta	0		
Habitação	1		
Serviços	0	Tipo de Serviço	
Comércio	0	Tipo de Comércio	
Equipamento	0	Tipo de Equipamento	
Indústria	0	Tipo de Indústria	
Armazém	0	Tipo de Armazém	
Serviços Públicos	0	Tipo de Serv. Público	
		Tipo de Hotelaria	
		Tipo de Associação	

Síntese de Funções

Cave:

Rés-do-Chão: Habitação

1.º Andar:

2.º Andar:

3.º Andar:

4.º Andar e Subsequentes:

Sótão:

Garagem ☐

Tipo de Utilização:

Piso:

Observações:



FICHA DO EDIFICADO

Nome do Inquiridor DOT - CMTV
Código de Georeferenciação 4004H
Grau de Protecção do Plano Zona de Enquadrament

Código do Quarteirão 40
Código da Parcela 4004
Código do Edificio H

1. Dados Gerais

Freguesia Santa Maria

Travessa de Santo António **N.º** 11 **a** 21
N.º **a**
N.º **a**
N.º **a**

Número de Proprietários 1
Número de Locatários 6

Situação Actual do Edificio: Em Obras ☐
Devoluto Integral ☐

Classificação Imóvel Dissonante
Sentido Tipológico Corrente
Época de Construção 1941-1970
Estado de Conservação Razoável
N.º Pisos (Acima da Cota de Soleira) 1
Área de Implantação (m2) 323
Área Bruta de Construção (m2) 323

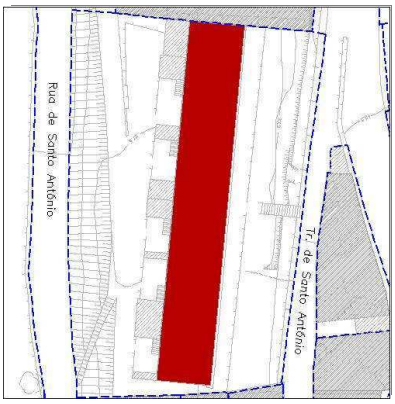

Escala: 1/ 1000

2. Dados Tipológicos

Fracções

Tipo de Organização Várias Fracções por Pis
Número Total de Fracções 6

Distribuição Funcional:

Devoluta	0		
Habitação	6		
Serviços	0	**Tipo de Serviço**	
Comércio	0	**Tipo de Comércio**	
Equipamento	0	**Tipo de Equipamento**	
Indústria	0	**Tipo de Indústria**	
Armazém	0	**Tipo de Armazém**	
Serviços Públicos	0	**Tipo de Serv. Público**	
		Tipo de Hotelaria	
		Tipo de Associação	

Síntese de Funções

Cave
Rés-do-Chão Habitação
1.º Andar
2.º Andar
3.º Andar
4.º Andar e Subsequentes
Sótão
Garagem ☐
Tipo de Utilização
Piso

Observações

FICHA DO EDIFICADO

Nome do Inquiridor DOT - CMTV
Código de Georeferenciação 4005T
Grau de Protecção do Plano Zona de Enquadrament

Código do Quarteirão 40
Código da Parcela 4005
Código do Edificio T

1. Dados Gerais

Freguesia Santa Maria

Rua de São Miguel N.º a
Rua de Santo António N.º a
N.º a
N.º a

Número de Proprietários 7
Número de Locatários 7

Situação Actual do Edificio: Em Obras ☐
Devoluto Integral ☐

Classificação Imóvel Corrente
Sentido Tipológico Corrente
Época de Construção >=2001
Estado de Conservação Bom
N.º Pisos (Acima da Cota de Soleira) 3
Área de Implantação (m2) 1237
Área Bruta de Construção (m2) 3710

Escala: 1/ 1000

2. Dados Tipológicos

Fracções

Tipo de Organização Várias Fracções por Pis
Número Total de Fracções 7

Distribuição Funcional:

Devoluta	0		
Habitação	4		
Serviços	0	Tipo de Serviço	
Comércio	3	Tipo de Comércio	Vários
Equipamento	0	Tipo de Equipamento	
Indústria	0	Tipo de Indústria	
Armazém	0	Tipo de Armazém	
Serviços Públicos	0	Tipo de Serv. Público	
		Tipo de Hotelaria	
		Tipo de Associação	

Síntese de Funções

Cave	
Rés-do-Chão	Comércio
1.º Andar	Habitação
2.º Andar	Habitação
3.º Andar	
4.º Andar e Subsequentes	
Sótão	
Garagem	☑
Tipo de Utilização	Garagem
Piso	Cave

Observações



FICHA DO EDIFICADO

Nome do Inquiridor DOT - CMTV
Código de Georeferenciação 4006I
Grau de Protecção do Plano Zona de Enquadrament

Código do Quarteirão 40
Código da Parcela 4006
Código do Edificio I

1. Dados Gerais

Freguesia Santa Maria

Rua de São Miguel **N.º** 15 **a**
N.º **a**
N.º **a**
N.º **a**

Número de Proprietários 4
Número de Locatários 4

Situação Actual do Edificio: Em Obras ☐
Devoluto Integral ☐

Classificação Imóvel Corrente
Sentido Tipológico Corrente
Época de Construção 1971-2000
Estado de Conservação Bom
N.º Pisos (Acima da Cota de Soleira) 2
Área de Implantação (m2) 164
Área Bruta de Construção (m2) 328

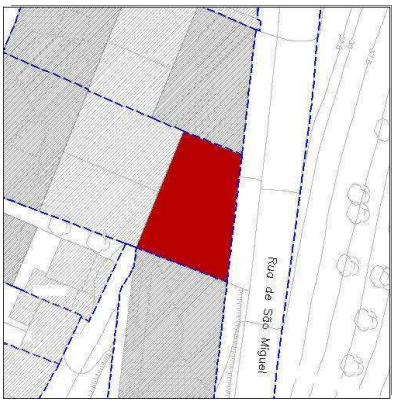

Escala: 1/ 1000

2. Dados Tipológicos

Fracções

Tipo de Organização Várias Fracções por Pis
Número Total de Fracções 5

Distribuição Funcional:

Devoluta	0		
Habitação	4		
Serviços	0	**Tipo de Serviço**	
Comércio	0	**Tipo de Comércio**	
Equipamento	0	**Tipo de Equipamento**	
Indústria	0	**Tipo de Indústria**	
Armazém	1	**Tipo de Armazém**	
Serviços Públicos	0	**Tipo de Serv. Público**	
		Tipo de Hotelaria	
		Tipo de Associação	

Síntese de Funções

Cave Comércio e Armazén
Rés-do-Chão Habitação
1.º Andar Habitação
2.º Andar
3.º Andar
4.º Andar e Subsequentes
Sótão
Garagem ☐
Tipo de Utilização
Piso

Observações

FICHA DO EDIFICADO

Nome do Inquiridor: DOT - CMTV
Código de Georeferenciação: 4006Q1
Grau de Protecção do Plano: Zona de Enquadrament

Código do Quarteirão: 40
Código da Parcela: 4006
Código do Edificio: Q1

1. Dados Gerais

Freguesia: Santa Maria

Rua de São Gonçalo de Lagos N.º 26 a 28B
N.º a
N.º a
N.º a

Número de Proprietários: 8
Número de Locatários: 8

Situação Actual do Edificio: Em Obras ☐
Devoluto Integral ☐

Classificação: Imóvel Corrente
Sentido Tipológico: Corrente
Época de Construção: 1971-2000
Estado de Conservação: Bom
N.º Pisos (Acima da Cota de Soleira): 4
Área de Implantação (m2): 204
Área Bruta de Construção (m2): 816

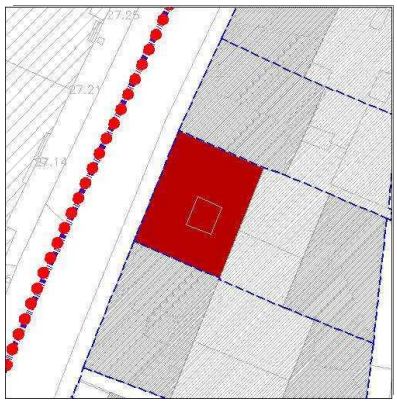

Escala: 1/ 1000

2. Dados Tipológicos

Fracções

Tipo de Organização: Várias Fracções por Pis
Número Total de Fracções: 8

Distribuição Funcional:

Devoluta	0		
Habitação	6		
Serviços	0	Tipo de Serviço	
Comércio	2	Tipo de Comércio	o Agricola; Agência Funerár
Equipamento	0	Tipo de Equipamento	
Indústria	0	Tipo de Indústria	
Armazém	0	Tipo de Armazém	
Serviços Públicos	0	Tipo de Serv. Público	
		Tipo de Hotelaria	
		Tipo de Associação	

Síntese de Funções

Cave:
Rés-do-Chão: Comércio
1.º Andar: Habitação
2.º Andar: Habitação
3.º Andar: Habitação
4.º Andar e Subsequentes:
Sótão:
Garagem ☐
Tipo de Utilização:
Piso:

Observações:



FICHA DO EDIFICADO

Nome do Inquiridor: DOT - CMTV
Código de Georeferenciação: 4007J
Grau de Protecção do Plano: Zona de Enquadrament
Código do Quarteirão: 40
Código da Parcela: 4007
Código do Edificio: J

1. Dados Gerais

Freguesia: Santa Maria

Rua de São Miguel — N.º 17 a
N.º a
N.º a
N.º a

Número de Proprietários: 4
Número de Locatários: 4

Situação Actual do Edificio: Em Obras ☐ Devoluto Integral ☐

Classificação: Imóvel Corrente
Sentido Tipológico: Corrente
Época de Construção: 1971-2000
Estado de Conservação: Bom
N.º Pisos (Acima da Cota de Soleira): 2
Área de Implantação (m2): 158
Área Bruta de Construção (m2): 316

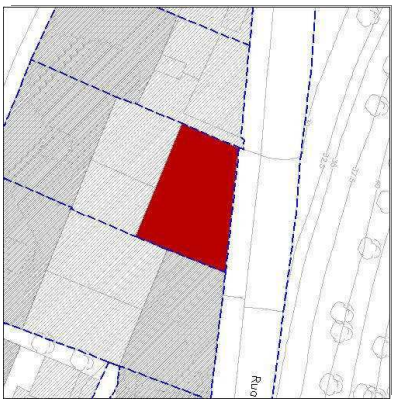

Escala: 1/ 1000

2. Dados Tipológicos

Fracções

Tipo de Organização: Várias Fracções por Pis
Número Total de Fracções: 5

Distribuição Funcional:

Devoluta	0		
Habitação	4		
Serviços	0	Tipo de Serviço	
Comércio	0	Tipo de Comércio	
Equipamento	0	Tipo de Equipamento	
Indústria	0	Tipo de Indústria	
Armazém	1	Tipo de Armazém	
Serviços Públicos	0	Tipo de Serv. Público	
		Tipo de Hotelaria	
		Tipo de Associação	

Síntese de Funções

Cave	Armazém
Rés-do-Chão	Habitação
1.º Andar	Habitação
2.º Andar	
3.º Andar	
4.º Andar e Subsequentes	
Sótão	
Garagem ☐	
Tipo de Utilização	
Piso	

Observações

PLANO DE PORMENOR DE REABILITAÇÃO DO CENTRO HISTÓRICO DE TORRES VEDRAS

FICHA DO EDIFICADO

Nome do Inquiridor: DOT - CMTV
Código de Georeferenciação: 4007Q
Grau de Protecção do Plano: Zona de Enquadrament

Código do Quarteirão: 40
Código da Parcela: 4007
Código do Edificio: Q

1. Dados Gerais

Freguesia: Santa Maria

Rua de São Gonçalo de Lagos N.º 28 a
N.º a
N.º a
N.º a

Número de Proprietários: 8
Número de Locatários: 8

Situação Actual do Edificio: Em Obras ☐
Devoluto Integral ☐

Classificação: Imóvel Corrente
Sentido Tipológico: Corrente
Época de Construção: 1971-2000
Estado de Conservação: Bom
N.º Pisos (Acima da Cota de Soleira): 4
Área de Implantação (m2): 183
Área Bruta de Construção (m2): 731

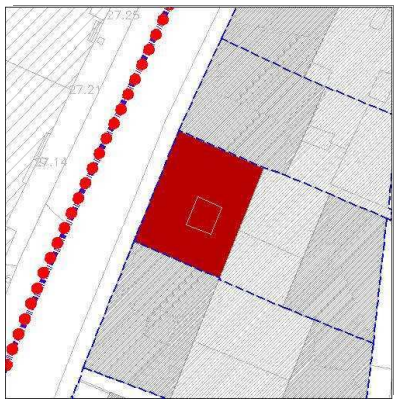

Escala: 1/ 1000

2. Dados Tipológicos

Fracções

Tipo de Organização: Várias Fracções por Pis
Número Total de Fracções: 8

Distribuição Funcional:

Devoluta	0		
Habitação	6		
Serviços	1	Tipo de Serviço	
Comércio	1	Tipo de Comércio	Telecomunicações
Equipamento	0	Tipo de Equipamento	
Indústria	0	Tipo de Indústria	
Armazém	0	Tipo de Armazém	
Serviços Públicos	0	Tipo de Serv. Público	
		Tipo de Hotelaria	
		Tipo de Associação	

Síntese de Funções

Cave:
Rés-do-Chão: Comércio e Armazén
1.º Andar: Habitação
2.º Andar: Habitação
3.º Andar: Habitação
4.º Andar e Subsequentes:
Sótão:
Garagem ☐
Tipo de Utilização:
Piso:

Observações:



PLANO DE PORMENOR DE REABILITAÇÃO DO CENTRO HISTÓRICO DE TORRES VEDRAS

FICHA DO EDIFICADO

Nome do Inquiridor: DOT - CMTV
Código de Georeferenciação: 4008P
Grau de Protecção do Plano: Zona de Enquadrament

Código do Quarteirão: 40
Código da Parcela: 4008
Código do Edificio: P

1. Dados Gerais

Freguesia: Santa Maria

Rua de São Gonçalo de Lagos N.º 30 a
N.º a
N.º a
N.º a

Número de Proprietários: 1
Número de Locatários: 5

Situação Actual do Edificio: Em Obras ☐
Devoluto Integral ☐

Classificação: Imóvel Corrente
Sentido Tipológico: Corrente
Época de Construção: 1941-1970
Estado de Conservação: Razoável
N.º Pisos (Acima da Cota de Soleira): 3
Área de Implantação (m2): 188
Área Bruta de Construção (m2): 565

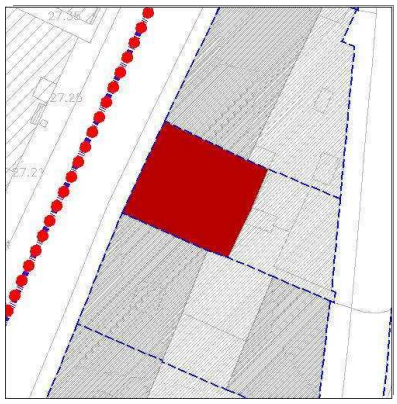

Escala: 1/ 1000

2. Dados Tipológicos

Fracções

Tipo de Organização: Várias Fracções por Pis
Número Total de Fracções: 6

Distribuição Funcional:

Devoluta	0		
Habitação	4		
Serviços	1	Tipo de Serviço	
Comércio	1	Tipo de Comércio	elecomunicações; Estofado
Equipamento	0	Tipo de Equipamento	
Indústria	0	Tipo de Indústria	
Armazém	0	Tipo de Armazém	
Serviços Públicos	0	Tipo de Serv. Público	
		Tipo de Hotelaria	
		Tipo de Associação	

Síntese de Funções

Cave	
Rés-do-Chão	Comércio e Armazén
1.º Andar	Habitação
2.º Andar	Habitação
3.º Andar	
4.º Andar e Subsequentes	
Sótão	
Garagem	☑
Tipo de Utilização	Serviços
Piso	Rés-do-Chão

Observações

FICHA DO EDIFICADO

Nome do Inquiridor: DOT - CMTV
Código de Georeferenciação: 4009O
Grau de Protecção do Plano: Zona de Enquadrament
Código do Quarteirão: 40
Código da Parcela: 4009
Código do Edificio: O

1. Dados Gerais

Freguesia: Santa Maria

Rua de São Gonçalo de Lagos — N.º 32 a 32B
N.º a
N.º a
N.º a

Número de Proprietários: 5
Número de Locatários: 5

Situação Actual do Edificio: Em Obras ☐ Devoluto Integral ☐

Classificação: Imóvel Corrente
Sentido Tipológico: Corrente
Época de Construção: 1941-1970
Estado de Conservação: Razoável
N.º Pisos (Acima da Cota de Soleira): 3
Área de Implantação (m2): 270
Área Bruta de Construção (m2): 809

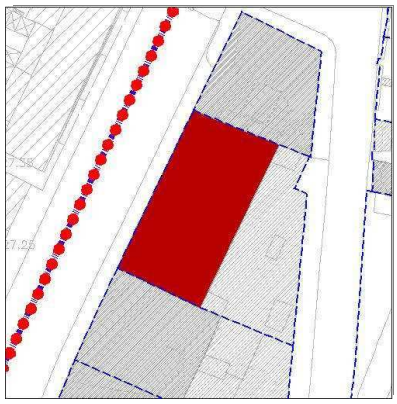

Escala: 1/ 1000

2. Dados Tipológicos

Fracções

Tipo de Organização: Várias Fracções por Pis
Número Total de Fracções: 5

Distribuição Funcional:

Devoluta	0		
Habitação	4		
Serviços	0	Tipo de Serviço	
Comércio	1	Tipo de Comércio	Recauchutagem Pneu
Equipamento	0	Tipo de Equipamento	
Indústria	0	Tipo de Indústria	
Armazém	0	Tipo de Armazém	
Serviços Públicos	0	Tipo de Serv. Público	
		Tipo de Hotelaria	
		Tipo de Associação	

Síntese de Funções

Cave	
Rés-do-Chão	Comércio
1.º Andar	Habitação
2.º Andar	Habitação
3.º Andar	
4.º Andar e Subsequentes	
Sótão	
Garagem	☑
Tipo de Utilização	Recauchutagem
Piso	Rés-do-Chão

Observações

FICHA DO EDIFICADO

Nome do Inquiridor DOT - CMTV
Código de Georeferenciação 4010N
Grau de Protecção do Plano Zona de Enquadrament

Código do Quarteirão 40
Código da Parcela 4010
Código do Edificio N

1. Dados Gerais

Freguesia Santa Maria

Rua de São Miguel N.º a
Rua de São Gonçalo de Lagos N.º 32 a 34
Largo de São Miguel N.º a
N.º a

Número de Proprietários 1
Número de Locatários 7

Situação Actual do Edificio: Em Obras ☐
Devoluto Integral ☐

Classificação Imóvel Corrente
Sentido Tipológico Corrente
Época de Construção 1941-1970
Estado de Conservação Razoável
N.º Pisos (Acima da Cota de Soleira) 4
Área de Implantação (m2) 185
Área Bruta de Construção (m2) 741

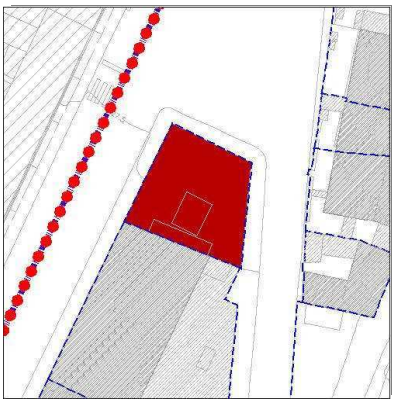

Escala: 1/ 1000

2. Dados Tipológicos

Fracções

Tipo de Organização Várias Fracções por Pis
Número Total de Fracções 7

Distribuição Funcional:

Devoluta	0		
Habitação	6		
Serviços	0	Tipo de Serviço	
Comércio	1	Tipo de Comércio	Pneus
Equipamento	0	Tipo de Equipamento	
Indústria	0	Tipo de Indústria	
Armazém	0	Tipo de Armazém	
Serviços Públicos	0	Tipo de Serv. Público	
		Tipo de Hotelaria	
		Tipo de Associação	

Síntese de Funções

Cave
Rés-do-Chão Comércio
1.º Andar Habitação
2.º Andar Habitação
3.º Andar Habitação
4.º Andar e Subsequentes
Sótão
Garagem ☑
Tipo de Utilização Recauchutagem
Piso Rés-do-Chão

Observações

PLANO DE PORMENOR DE REABILITAÇÃO DO CENTRO HISTÓRICO DE TORRES VEDRAS

FICHA DO EDIFICADO

Nome do Inquiridor: DOT - CMTV
Código de Georeferenciação: 4011R
Grau de Protecção do Plano: Zona de Enquadrament

Código do Quarteirão: 40
Código da Parcela: 4011
Código do Edificio: R

1. Dados Gerais

Freguesia: Santa Maria

Rua de São Gonçalo de Lagos N.º 24 a
N.º a
N.º a
N.º a

Número de Proprietários: 1
Número de Locatários: 1

Situação Actual do Edificio: Em Obras ☐
Devoluto Integral ☐

Classificação: Imóvel Dissonante
Sentido Tipológico: Corrente
Época de Construção: 1921-1940
Estado de Conservação: Razoável
N.º Pisos (Acima da Cota de Soleira): 1
Área de Implantação (m2): 65
Área Bruta de Construção (m2): 65

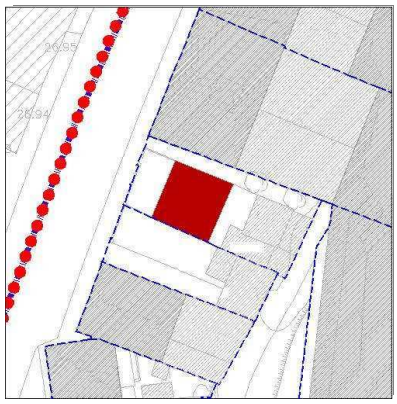

Escala: 1/ 1000

2. Dados Tipológicos

Fracções

Tipo de Organização: Fracção Única
Número Total de Fracções: 1

Distribuição Funcional:

Devoluta	0		
Habitação	1		
Serviços	0	Tipo de Serviço	
Comércio	0	Tipo de Comércio	
Equipamento	0	Tipo de Equipamento	
Indústria	0	Tipo de Indústria	
Armazém	0	Tipo de Armazém	
Serviços Públicos	0	Tipo de Serv. Público	
		Tipo de Hotelaria	
		Tipo de Associação	

Síntese de Funções

Cave:
Rés-do-Chão: Habitação
1.º Andar:
2.º Andar:
3.º Andar:
4.º Andar e Subsequentes:
Sótão:
Garagem ☐
Tipo de Utilização:
Piso:

Observações:

FICHA DO EDIFICADO

Nome do Inquiridor	DOT - CMTV	**Código do Quarteirão**	40
Código de Georeferenciação	4013S	**Código da Parcela**	4013
Grau de Protecção do Plano	Zona de Enquadrament	**Código do Edificio**	S

1. Dados Gerais

Freguesia Santa Maria

Rua de São Gonçalo de Lagos **N.º** 22 **a** 22B

N.º **a**

N.º **a**

N.º **a**

Número de Proprietários 1

Número de Locatários 3

Situação Actual do Edificio: Em Obras ☐

Devoluto Integral ☐

Classificação Imóvel Corrente

Sentido Tipológico Corrente

Época de Construção 1971-2000

Estado de Conservação Bom

N.º Pisos (Acima da Cota de Soleira) 2

Área de Implantação (m2) 108

Área Bruta de Construção (m2) 216

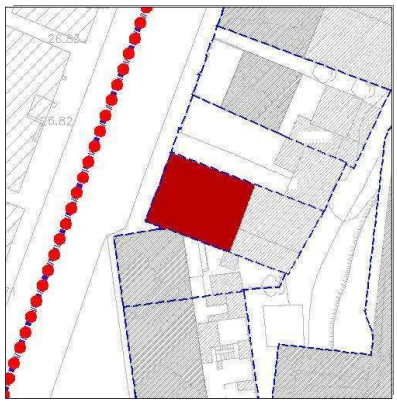

Escala: **1/ 1000**

2. Dados Tipológicos

Fracções

Tipo de Organização Várias Fracções por Pis

Número Total de Fracções 3

Distribuição Funcional:

Devoluta	0		
Habitação	1		
Serviços	0	**Tipo de Serviço**	
Comércio	1	**Tipo de Comércio**	Material Canalizaçã
Equipamento	0	**Tipo de Equipamento**	
Indústria	0	**Tipo de Indústria**	
Armazém	1	**Tipo de Armazém**	
Serviços Públicos	0	**Tipo de Serv. Público**	
		Tipo de Hotelaria	
		Tipo de Associação	

Síntese de Funções

Cave	
Rés-do-Chão	Comércio e Armazén
1.º Andar	Habitação
2.º Andar	
3.º Andar	
4.º Andar e Subsequentes	
Sótão	
Garagem	☑
Tipo de Utilização	Armazém
Piso	Rés-do-Chão

Observações

FICHA DO EDIFICADO

Nome do Inquiridor DOT - CMTV
Código de Georeferenciação 4014A
Grau de Protecção do Plano Zona de Enquadrament

Código do Quarteirão 40
Código da Parcela 4014
Código do Edificio A

1. Dados Gerais

Freguesia Santa Maria

Rua de Santo António **N.º** 14 **a**
N.º **a**
N.º **a**
N.º **a**

Número de Proprietários 1
Número de Locatários 2

Situação Actual do Edificio: Em Obras ☐
Devoluto Integral ☐

Classificação Imóvel Corrente
Sentido Tipológico Corrente
Época de Construção 1941-1970
Estado de Conservação Razoável
N.º Pisos (Acima da Cota de Soleira) 2
Área de Implantação (m2) 81
Área Bruta de Construção (m2) 162

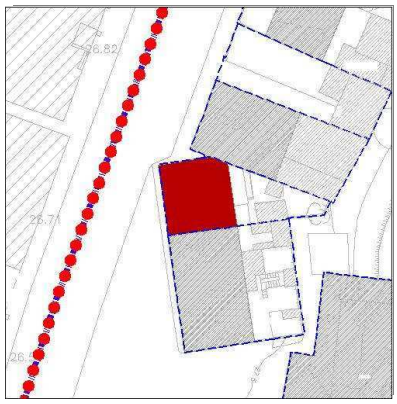

Escala: 1/ 1000

2. Dados Tipológicos

Fracções

Tipo de Organização Fracção por Pisc
Número Total de Fracções 2

Distribuição Funcional:

Devoluta	0		
Habitação	2		
Serviços	0	**Tipo de Serviço**	
Comércio	0	**Tipo de Comércio**	
Equipamento	0	**Tipo de Equipamento**	
Indústria	0	**Tipo de Indústria**	
Armazém	0	**Tipo de Armazém**	
Serviços Públicos	0	**Tipo de Serv. Público**	
		Tipo de Hotelaria	
		Tipo de Associação	

Síntese de Funções

Cave
Rés-do-Chão Habitação
1.º Andar Habitação
2.º Andar
3.º Andar
4.º Andar e Subsequentes
Sótão
Garagem ☐
Tipo de Utilização
Piso

Observações

FICHA DO EDIFICADO

Nome do Inquiridor: DOT - CMTV
Código de Georeferenciação: 4015B
Grau de Protecção do Plano: Zona de Enquadrament

Código do Quarteirão: 40
Código da Parcela: 4015
Código do Edificio: B

1. Dados Gerais

Freguesia: Santa Maria

Rua de Santo António N.º 12 a
N.º a
N.º a
N.º a

Número de Proprietários: 1
Número de Locatários: 4

Situação Actual do Edificio: Em Obras ☐
Devoluto Integral ☐

Classificação: Imóvel Corrente
Sentido Tipológico: Corrente
Época de Construção: 1941-1970
Estado de Conservação: Razoável
N.º Pisos (Acima da Cota de Soleira): 2
Área de Implantação (m2): 135
Área Bruta de Construção (m2): 271

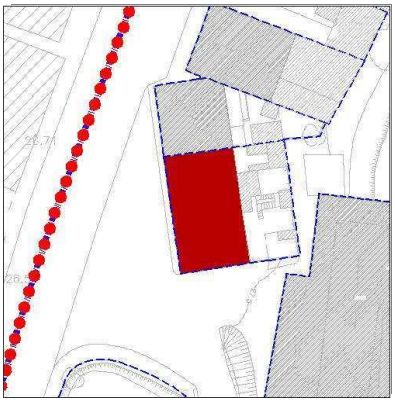

Escala: 1/ 1000

2. Dados Tipológicos

Fracções

Tipo de Organização: Várias Fracções por Pis
Número Total de Fracções: 4

Distribuição Funcional:

Devoluta	0		
Habitação	4		
Serviços	0	Tipo de Serviço	
Comércio	0	Tipo de Comércio	
Equipamento	0	Tipo de Equipamento	
Indústria	0	Tipo de Indústria	
Armazém	0	Tipo de Armazém	
Serviços Públicos	0	Tipo de Serv. Público	
		Tipo de Hotelaria	
		Tipo de Associação	

Síntese de Funções

Cave	
Rés-do-Chão	Habitação
1.º Andar	Habitação
2.º Andar	
3.º Andar	
4.º Andar e Subsequentes	
Sótão	
Garagem ☐	
Tipo de Utilização	
Piso	

Observações



PLANO DE PORMENOR DE REABILITAÇÃO DO CENTRO HISTÓRICO DE TORRES VEDRAS

FICHA DO EDIFICADO

Nome do Inquiridor: DOT - CMTV
Código de Georeferenciação: 4016C
Grau de Protecção do Plano: Zona de Enquadrament

Código do Quarteirão: 40
Código da Parcela: 4016
Código do Edificio: C

1. Dados Gerais

Freguesia: Santa Maria

Travessa de Santo António N.º 3 a
N.º a
N.º a
N.º a

Número de Proprietários: 1
Número de Locatários: 0

Situação Actual do Edificio: Em Obras ☐
Devoluto Integral ☑

Classificação: Imóvel Dissonante
Sentido Tipológico: Corrente
Época de Construção: Séc. XIX
Estado de Conservação: Razoável
N.º Pisos (Acima da Cota de Soleira): 1
Área de Implantação (m2): 47
Área Bruta de Construção (m2): 47

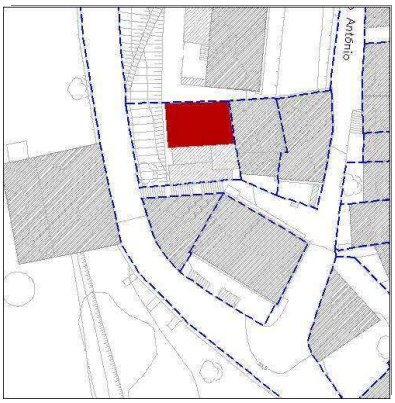

Escala: 1/ 1000

2. Dados Tipológicos

Fracções

Tipo de Organização: Fracção Única
Número Total de Fracções: 1

Distribuição Funcional:

Devoluta	1		
Habitação	0		
Serviços	0	Tipo de Serviço	
Comércio	0	Tipo de Comércio	
Equipamento	0	Tipo de Equipamento	
Indústria	0	Tipo de Indústria	
Armazém	0	Tipo de Armazém	
Serviços Públicos	0	Tipo de Serv. Público	
		Tipo de Hotelaria	
		Tipo de Associação	

Síntese de Funções

Cave	
Rés-do-Chão	Devoluta
1.º Andar	
2.º Andar	
3.º Andar	
4.º Andar e Subsequentes	
Sótão	
Garagem ☐	
Tipo de Utilização	
Piso	

Observações

FICHA DO EDIFICADO

Nome do Inquiridor DOT - CMTV
Código de Georeferenciação 4017D
Grau de Protecção do Plano Zona de Enquadrament

Código do Quarteirão 40
Código da Parcela 4017
Código do Edificio D

1. Dados Gerais

Freguesia Santa Maria

Rua de Santo António **N.º** 10A **a**
N.º **a**
N.º **a**
N.º **a**

Número de Proprietários 1
Número de Locatários 1

Situação Actual do Edificio: Em Obras ☐
Devoluto Integral ☐

Classificação Imóvel Acompanhament
Sentido Tipológico Corrente
Época de Construção 1941-1970
Estado de Conservação Razoável
N.º Pisos (Acima da Cota de Soleira) 2
Área de Implantação (m2) 56
Área Bruta de Construção (m2) 111

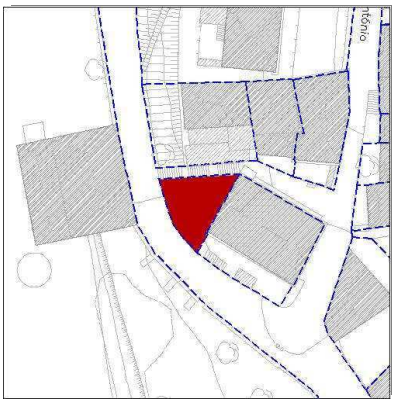

Escala: **1/ 1000**

2. Dados Tipológicos

Fracções

Tipo de Organização Fracção por Pisc
Número Total de Fracções 2

Distribuição Funcional:

Devoluta	0		
Habitação	1		
Serviços	0	**Tipo de Serviço**	
Comércio	0	**Tipo de Comércio**	
Equipamento	0	**Tipo de Equipamento**	
Indústria	0	**Tipo de Indústria**	
Armazém	1	**Tipo de Armazém**	
Serviços Públicos	0	**Tipo de Serv. Público**	
		Tipo de Hotelaria	
		Tipo de Associação	

Síntese de Funções

Cave	
Rés-do-Chão	Armazém
1.º Andar	Habitação
2.º Andar	
3.º Andar	
4.º Andar e Subsequentes	
Sótão	
Garagem	☐
Tipo de Utilização	
Piso	

Observações



Q41

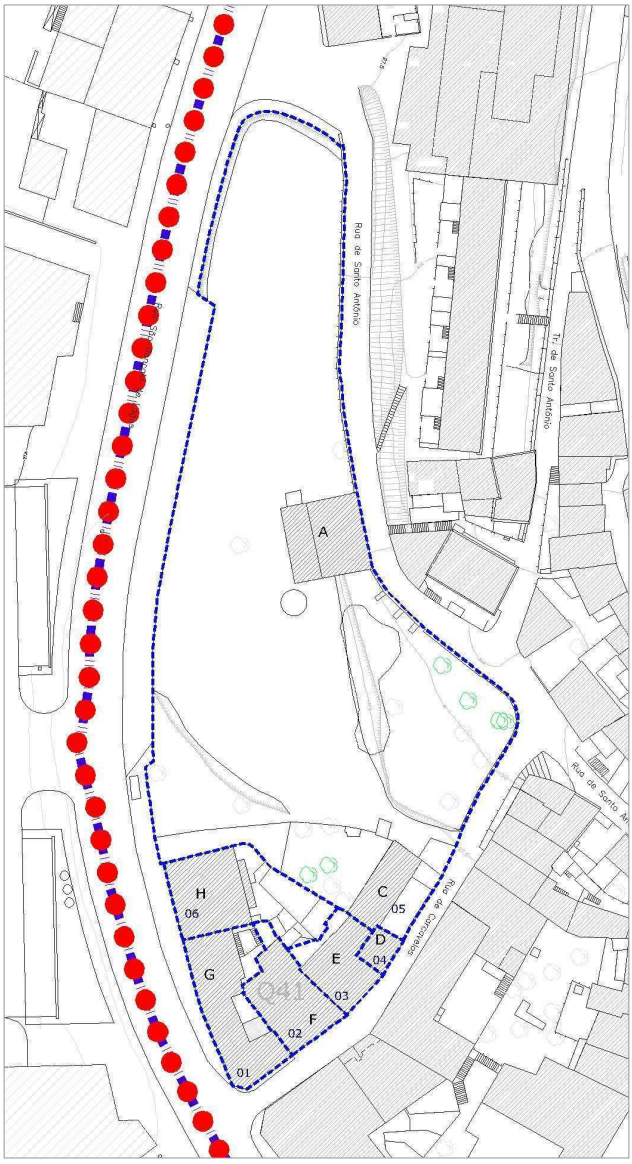
Rua de Santo António
Tr. de Santo António
A
H
06
C
05
D
04
E
03
G
F
02
01
Q41

PLANO DE PORMENOR DE REABILITAÇÃO DO CENTRO HISTÓRICO DE TORRES VEDRAS

FICHA DO EDIFICADO

Nome do Inquiridor: DOT - CMTV
Código de Georeferenciação: 4101G
Grau de Protecção do Plano: Zona de Enquadrament

Código do Quarteirão: 41
Código da Parcela: 4101
Código do Edificio: G

1. Dados Gerais

Freguesia: Santa Maria

Rua de Carcavelos N.º 12 a
Rua de São Gonçalo de Lagos N.º 10 a 10A
N.º a
N.º a

Número de Proprietários: 1
Número de Locatários: 4

Situação Actual do Edificio: Em Obras ☐
Devoluto Integral ☐

Classificação: Imóvel Corrente
Sentido Tipológico: Corrente
Época de Construção: 1941-1970
Estado de Conservação: Razoável
N.º Pisos (Acima da Cota de Soleira): 2
Área de Implantação (m2): 205
Área Bruta de Construção (m2): 410

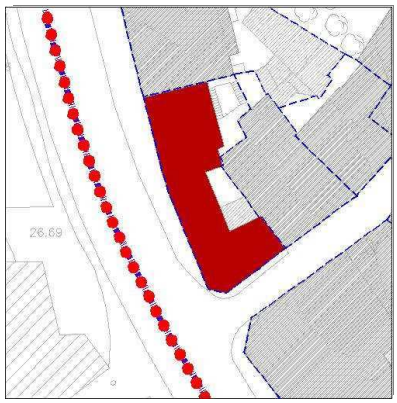

Escala: 1/ 1000

2. Dados Tipológicos

Fracções

Tipo de Organização: Várias Fracções por Pis
Número Total de Fracções: 4

Distribuição Funcional:

Devoluta	0		
Habitação	4		
Serviços	0	Tipo de Serviço	
Comércio	0	Tipo de Comércio	
Equipamento	0	Tipo de Equipamento	
Indústria	0	Tipo de Indústria	
Armazém	0	Tipo de Armazém	
Serviços Públicos	0	Tipo de Serv. Público	
		Tipo de Hotelaria	
		Tipo de Associação	

Síntese de Funções

Cave	
Rés-do-Chão	Habitação
1.º Andar	Habitação
2.º Andar	
3.º Andar	
4.º Andar e Subsequentes	
Sótão	
Garagem ☐	
Tipo de Utilização	
Piso	

Observações

PLANO DE PORMENOR DE REABILITAÇÃO DO CENTRO HISTÓRICO DE TORRES VEDRAS

FICHA DO EDIFICADO

Nome do Inquiridor: DOT - CMTV

Código de Georeferenciação: 4102F

Grau de Protecção do Plano: Zona de Enquadrament

Código do Quarteirão: 41

Código da Parcela: 4102

Código do Edificio: F

1. Dados Gerais

Freguesia: Santa Maria

Rua de Carcavelos N.º 10 a 10B

N.º a

N.º a

N.º a

Número de Proprietários: 1

Número de Locatários: 0

Situação Actual do Edificio: Em Obras ☐

Devoluto Integral ☐

Classificação: Imóvel Corrente

Sentido Tipológico: Corrente

Época de Construção: Séc. XIX

Estado de Conservação: Razoável

N.º Pisos (Acima da Cota de Soleira): 2

Área de Implantação (m2): 165

Área Bruta de Construção (m2): 330

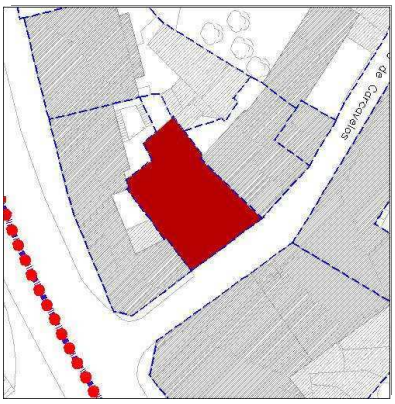

Escala: 1/ 1000

2. Dados Tipológicos

Fracções

Tipo de Organização: Duplex

Número Total de Fracções: 1

Distribuição Funcional:

Devoluta	1		
Habitação	0		
Serviços	0	Tipo de Serviço	
Comércio	0	Tipo de Comércio	
Equipamento	0	Tipo de Equipamento	
Indústria	0	Tipo de Indústria	
Armazém	0	Tipo de Armazém	
Serviços Públicos	0	Tipo de Serv. Público	
		Tipo de Hotelaria	
		Tipo de Associação	

Síntese de Funções

Cave	
Rés-do-Chão	Devoluta
1.º Andar	Devoluta
2.º Andar	
3.º Andar	
4.º Andar e Subsequentes	
Sótão	
Garagem ☐	
Tipo de Utilização	
Piso	

Observações

PLANO DE PORMENOR DE REABILITAÇÃO DO CENTRO HISTÓRICO DE TORRES VEDRAS

FICHA DO EDIFICADO

Nome do Inquiridor: DOT - CMTV
Código de Georeferenciação: 4103E
Grau de Protecção do Plano: Zona de Enquadrament

Código do Quarteirão: 41
Código da Parcela: 4103
Código do Edificio: E

1. Dados Gerais

Freguesia: Santa Maria

Rua de Carcavelos N.º 12 a 16
N.º a
N.º a
N.º a

Número de Proprietários: 1
Número de Locatários: 0

Situação Actual do Edificio: Em Obras ☐
Devoluto Integral ☑

Classificação: Imóvel Dissonante
Sentido Tipológico: Corrente
Época de Construção: 1900-1920
Estado de Conservação: Razoável
N.º Pisos (Acima da Cota de Soleira): 2
Área de Implantação (m2): 115
Área Bruta de Construção (m2): 231

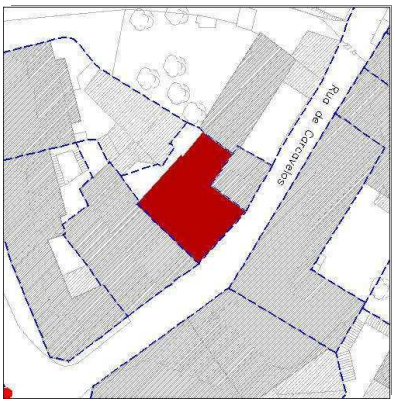

Escala: 1/ 1000

2. Dados Tipológicos

Fracções

Tipo de Organização: Fracção por Pisc
Número Total de Fracções: 2

Distribuição Funcional:

Devoluta	2		
Habitação	0		
Serviços	0	Tipo de Serviço	
Comércio	0	Tipo de Comércio	
Equipamento	0	Tipo de Equipamento	
Indústria	0	Tipo de Indústria	
Armazém	0	Tipo de Armazém	
Serviços Públicos	0	Tipo de Serv. Público	
		Tipo de Hotelaria	
		Tipo de Associação	

Síntese de Funções

Cave	
Rés-do-Chão	Devoluta
1.º Andar	Devoluta
2.º Andar	
3.º Andar	
4.º Andar e Subsequentes	
Sótão	
Garagem ☐	
Tipo de Utilização	
Piso	

Observações

PLANO DE PORMENOR DE REABILITAÇÃO DO CENTRO HISTÓRICO DE TORRES VEDRAS

FICHA DO EDIFICADO

Nome do Inquiridor: DOT - CMTV
Código de Georeferenciação: 4104D
Grau de Protecção do Plano: Zona de Enquadrament

Código do Quarteirão: 41
Código da Parcela: 4104
Código do Edificio: D

1. Dados Gerais

Freguesia: Santa Maria

Rua de Carcavelos N.º 6 a 6A
N.º a
N.º a
N.º a

Número de Proprietários: 1
Número de Locatários: 1

Situação Actual do Edificio: Em Obras ☐
Devoluto Integral ☐

Classificação: Imóvel Dissonante
Sentido Tipológico: Corrente
Época de Construção: Séc. XIX
Estado de Conservação: Razoável
N.º Pisos (Acima da Cota de Soleira): 1
Área de Implantação (m2): 34
Área Bruta de Construção (m2): 34

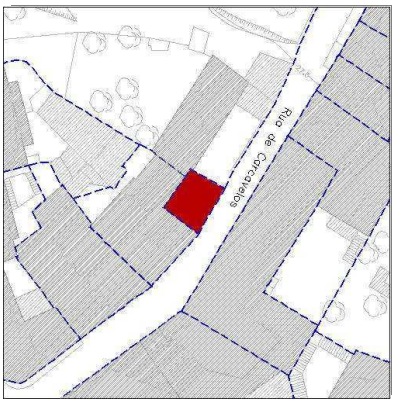

Escala: 1/ 1000

2. Dados Tipológicos

Fracções

Tipo de Organização: Fracção Única
Número Total de Fracções: 1

Distribuição Funcional:

Devoluta	0		
Habitação	1		
Serviços	0	Tipo de Serviço	
Comércio	0	Tipo de Comércio	
Equipamento	0	Tipo de Equipamento	
Indústria	0	Tipo de Indústria	
Armazém	0	Tipo de Armazém	
Serviços Públicos	0	Tipo de Serv. Público	
		Tipo de Hotelaria	
		Tipo de Associação	

Síntese de Funções

Cave:
Rés-do-Chão: Habitação
1.º Andar:
2.º Andar:
3.º Andar:
4.º Andar e Subsequentes:
Sótão:
Garagem ☐
Tipo de Utilização:
Piso:

Observações:



PLANO DE PORMENOR DE REABILITAÇÃO DO CENTRO HISTÓRICO DE TORRES VEDRAS

FICHA DO EDIFICADO

Nome do Inquiridor: DOT - CMTV
Código de Georeferenciação: 4105A
Grau de Protecção do Plano: Zona de Enquadrament

Código do Quarteirão: 41
Código da Parcela: 4105
Código do Edificio: A

1. Dados Gerais

Freguesia: Santa Maria

Rua de Santo António N.º 17 a
N.º a
N.º a
N.º a

Número de Proprietários: 4
Número de Locatários: 0

Situação Actual do Edificio: Em Obras ☐
Devoluto Integral ☑

Classificação: Imóvel Dissonante
Sentido Tipológico: Corrente
Época de Construção: Séc. XIX
Estado de Conservação: Mau
N.º Pisos (Acima da Cota de Soleira): 2
Área de Implantação (m2): 171
Área Bruta de Construção (m2): 343

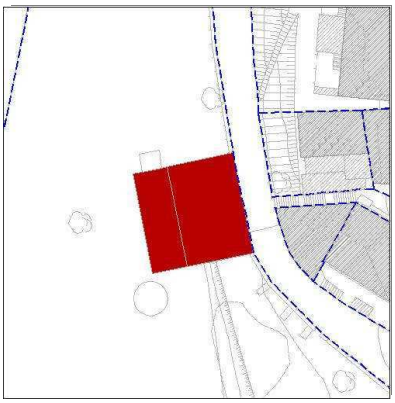

Escala: 1/ 1000

2. Dados Tipológicos

Fracções

Tipo de Organização: Fracção Única
Número Total de Fracções: 1

Distribuição Funcional:

Devoluta	1		
Habitação	0		
Serviços	0	Tipo de Serviço	
Comércio	0	Tipo de Comércio	
Equipamento	0	Tipo de Equipamento	
Indústria	0	Tipo de Indústria	
Armazém	0	Tipo de Armazém	
Serviços Públicos	0	Tipo de Serv. Público	
		Tipo de Hotelaria	
		Tipo de Associação	

Síntese de Funções

Cave	
Rés-do-Chão	Devoluta
1.º Andar	Devoluta
2.º Andar	
3.º Andar	
4.º Andar e Subsequentes	
Sótão	
Garagem ☐	
Tipo de Utilização	
Piso	

Observações

FICHA DO EDIFICADO

Nome do Inquiridor DOT - CMTV
Código de Georeferenciação 4105C
Grau de Protecção do Plano Zona de Enquadrament

Código do Quarteirão 41
Código da Parcela 4105
Código do Edificio C

1. Dados Gerais

Freguesia Santa Maria

Rua de Carcavelos N.º 4 a
N.º a
N.º a
N.º a

Número de Proprietários 1
Número de Locatários 1

Situação Actual do Edificio: Em Obras ☐
Devoluto Integral ☐

Classificação Imóvel Dissonante
Sentido Tipológico Corrente
Época de Construção Séc. XIX
Estado de Conservação Razoável
N.º Pisos (Acima da Cota de Soleira) 1
Área de Implantação (m2) 83
Área Bruta de Construção (m2) 83

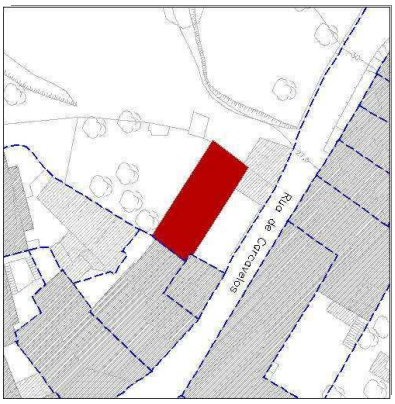

Escala: 1/ 1000

2. Dados Tipológicos

Fracções

Tipo de Organização Fracção Única
Número Total de Fracções 1

Distribuição Funcional:

Devoluta	0		
Habitação	1		
Serviços	0	Tipo de Serviço	
Comércio	0	Tipo de Comércio	
Equipamento	0	Tipo de Equipamento	
Indústria	0	Tipo de Indústria	
Armazém	0	Tipo de Armazém	
Serviços Públicos	0	Tipo de Serv. Público	
		Tipo de Hotelaria	
		Tipo de Associação	

Síntese de Funções

Cave
Rés-do-Chão Habitação
1.º Andar
2.º Andar
3.º Andar
4.º Andar e Subsequentes
Sótão
Garagem ☐
Tipo de Utilização
Piso

Observações

FICHA DO EDIFICADO

Nome do Inquiridor DOT - CMTV
Código de Georeferenciação 4106H
Grau de Protecção do Plano Zona de Enquadrament

Código do Quarteirão 41
Código da Parcela 4106
Código do Edificio H

1. Dados Gerais

Freguesia Santa Maria

Rua de São Gonçalo de Lagos N.º 3 a 8
N.º a
N.º a
N.º a

Número de Proprietários 1
Número de Locatários 8

Situação Actual do Edificio: Em Obras ☐
Devoluto Integral ☐

Classificação Imóvel Corrente
Sentido Tipológico Corrente
Época de Construção 1941-1970
Estado de Conservação Razoável
N.º Pisos (Acima da Cota de Soleira) 4
Área de Implantação (m2) 171
Área Bruta de Construção (m2) 685

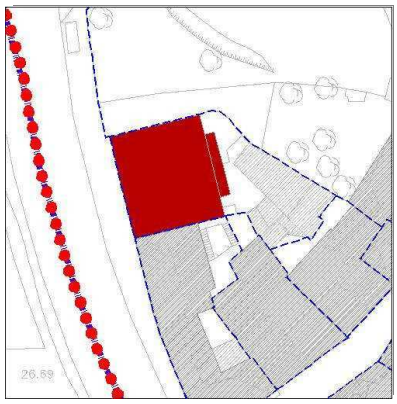

Escala: 1/ 1000

2. Dados Tipológicos

Fracções

Tipo de Organização Várias Fracções por Pis
Número Total de Fracções 8

Distribuição Funcional:

Devoluta	0		
Habitação	6		
Serviços	1	Tipo de Serviço	
Comércio	1	Tipo de Comércio	Restauração - Churrasqueir
Equipamento	0	Tipo de Equipamento	
Indústria	0	Tipo de Indústria	
Armazém	0	Tipo de Armazém	
Serviços Públicos	0	Tipo de Serv. Público	
		Tipo de Hotelaria	
		Tipo de Associação	

Síntese de Funções

Cave
Rés-do-Chão Comércio e Serviç
1.º Andar Habitação
2.º Andar Habitação
3.º Andar Habitação
4.º Andar e Subsequentes
Sótão
Garagem ☐
Tipo de Utilização
Piso

Observações




Q42

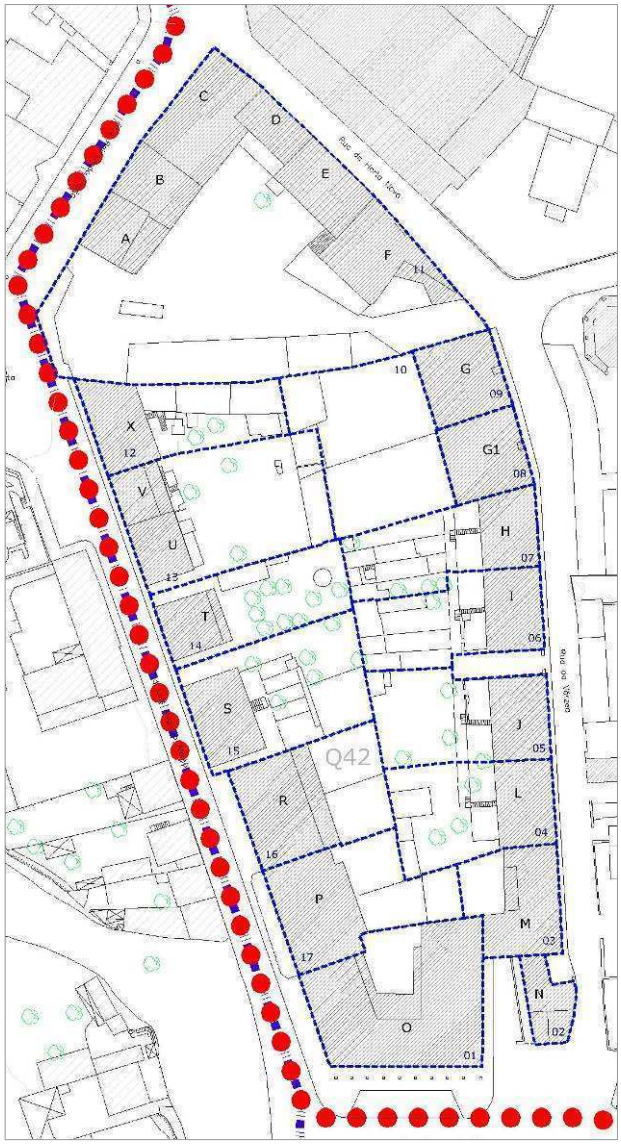

FICHA DO EDIFICADO

Nome do Inquiridor	DOT - CMTV	**Código do Quarteirão**	42
Código de Georeferenciação	4201O	**Código da Parcela**	4201
Grau de Protecção do Plano	Zona de Enquadramento	**Código do Edificio**	O

1. Dados Gerais

Freguesia Santa Maria

Rua Campo da Várzea	N.º 13	a 16
Rua Luiz Augusto Albino	N.º	a
Rua da Várzea	N.º	a
	N.º	a

Número de Proprietários 23

Número de Locatários 23

Situação Actual do Edificio: Em Obras ☐

Devoluto Integral ☐

Classificação Imóvel Corrente

Sentido Tipológico Corrente

Época de Construção 1971-2000

Estado de Conservação Bom

N.º Pisos (Acima da Cota de Soleira) 4

Área de Implantação (m2) 629

Área Bruta de Construção (m2) 2516

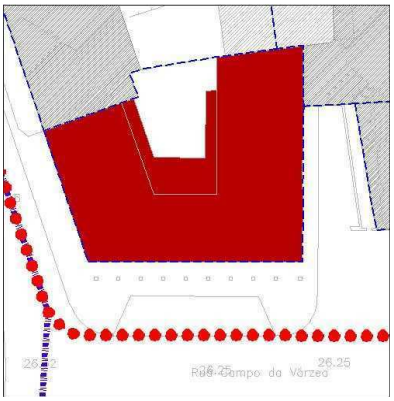

Escala: 1/ 1000

2. Dados Tipológicos

Fracções

Tipo de Organização Várias Fracções por Piso

Número Total de Fracções 23

Distribuição Funcional:

Devoluta	0		
Habitação	13		
Serviços	6	**Tipo de Serviço**	
Comércio	4	**Tipo de Comércio**	Cervejaria; Loja de Candeeir
Equipamento	0	**Tipo de Equipamento**	
Indústria	0	**Tipo de Indústria**	
Armazém	0	**Tipo de Armazém**	
Serviços Públicos	0	**Tipo de Serv. Público**	
		Tipo de Hotelaria	
		Tipo de Associação	

Síntese de Funções

Cave	
Rés-do-Chão	Comércio
1.º Andar	Serviço
2.º Andar	Habitação
3.º Andar	Habitação
4.º Andar e Subsequentes	
Sótão	
Garagem	☑
Tipo de Utilização	Armazém
Piso	Rés-do-Chão

Observações

PLANO DE PORMENOR DE REABILITAÇÃO DO CENTRO HISTÓRICO DE TORRES VEDRAS

FICHA DO EDIFICADO

Nome do Inquiridor DOT - CMTV

Código de Georeferenciação 4202N

Grau de Protecção do Plano Zona de Enquadramento

Código do Quarteirão 42

Código da Parcela 4202

Código do Edificio N

1. Dados Gerais

Freguesia Santa Maria

Rua da Várzea N.º ___ a ___

Rua Campo da Várzea N.º ___ a ___

N.º ___ a ___

N.º ___ a ___

Número de Proprietários 1

Número de Locatários 1

Situação Actual do Edificio: Em Obras ☐

Devoluto Integral ☐

Classificação Imóvel Dissonante

Sentido Tipológico Corrente

Época de Construção 1900-1920

Estado de Conservação Mau

N.º Pisos (Acima da Cota de Soleira) 1

Área de Implantação (m2) 112

Área Bruta de Construção (m2) 112

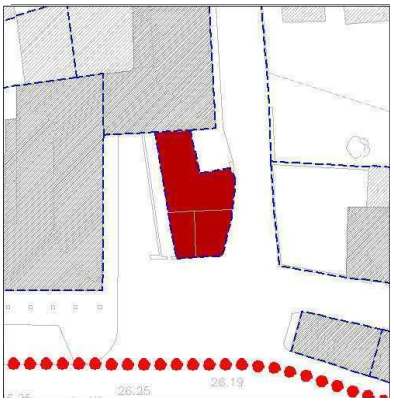

Escala: 1/ 1000

2. Dados Tipológicos

Fracções

Tipo de Organização Fracção Única

Número Total de Fracções 1

Distribuição Funcional:

Devoluta	0		
Habitação	1		
Serviços	0	Tipo de Serviço	
Comércio	0	Tipo de Comércio	
Equipamento	0	Tipo de Equipamento	
Indústria	0	Tipo de Indústria	
Armazém	0	Tipo de Armazém	
Serviços Públicos	0	Tipo de Serv. Público	
		Tipo de Hotelaria	
		Tipo de Associação	

Síntese de Funções

Cave	
Rés-do-Chão	Habitação
1.º Andar	
2.º Andar	
3.º Andar	
4.º Andar e Subsequentes	
Sótão	
Garagem ☐	
Tipo de Utilização	
Piso	

Observações

FICHA DO EDIFICADO

Nome do Inquiridor	DOT - CMTV	**Código do Quarteirão**	42
Código de Georeferenciação	4203M	**Código da Parcela**	4203
Grau de Protecção do Plano	Zona de Enquadramento	**Código do Edificio**	M

1. Dados Gerais

Freguesia Santa Maria

Rua da Várzea **N.º** 1 **a** 1A

N.º **a**

N.º **a**

N.º **a**

Número de Proprietários 7

Número de Locatários 9

Situação Actual do Edificio: **Em Obras** ☐

Devoluto Integral ☐

Classificação Imóvel Corrente

Sentido Tipológico Corrente

Época de Construção 1971-2000

Estado de Conservação Bom

N.º Pisos (Acima da Cota de Soleira) 4

Área de Implantação (m2) 230

Área Bruta de Construção (m2) 922

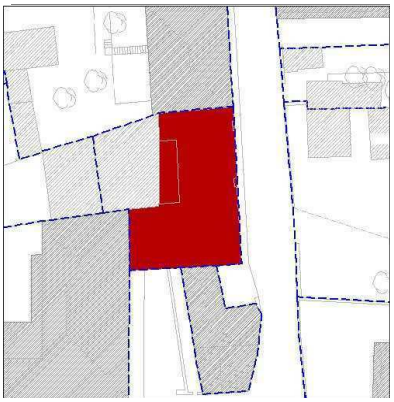

Escala: **1/ 1000**

2. Dados Tipológicos

Fracções

Tipo de Organização Várias Fracções por Piso

Número Total de Fracções 9

Distribuição Funcional:

Devoluta	1		
Habitação	7		
Serviços	0	**Tipo de Serviço**	
Comércio	1	**Tipo de Comércio**	Ferragens
Equipamento	0	**Tipo de Equipamento**	
Indústria	0	**Tipo de Indústria**	
Armazém	0	**Tipo de Armazém**	
Serviços Públicos	0	**Tipo de Serv. Público**	
		Tipo de Hotelaria	
		Tipo de Associação	

Síntese de Funções

Cave	
Rés-do-Chão	Comércio
1.º Andar	Habitação
2.º Andar	Habitação
3.º Andar	Habitação
4.º Andar e Subsequentes	
Sótão	
Garagem	☐
Tipo de Utilização	
Piso	

Observações

FICHA DO EDIFICADO

Nome do Inquiridor	DOT - CMTV	**Código do Quarteirão**	42
Código de Georeferenciação	4204L	**Código da Parcela**	4204
Grau de Protecção do Plano	Zona de Enquadramento	**Código do Edificio**	L

1. Dados Gerais

Freguesia Santa Maria

Rua da Várzea **N.º** 3 **a**

N.º **a**

N.º **a**

N.º **a**

Número de Proprietários 1

Número de Locatários 3

Situação Actual do Edificio: **Em Obras** ☐

Devoluto Integral ☐

Classificação Imóvel Corrente

Sentido Tipológico Corrente

Época de Construção 1941-1970

Estado de Conservação Razoável

N.º Pisos (Acima da Cota de Soleira) 2

Área de Implantação (m2) 163

Área Bruta de Construção (m2) 327

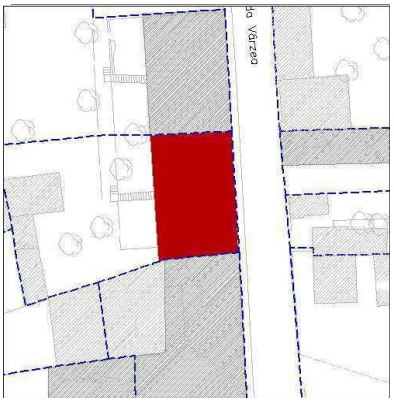

Escala: **1/ 1000**

2. Dados Tipológicos

Fracções

Tipo de Organização Várias Fracções por Piso

Número Total de Fracções 4

Distribuição Funcional:

Devoluta	1		
Habitação	3		
Serviços	0	**Tipo de Serviço**	
Comércio	0	**Tipo de Comércio**	
Equipamento	0	**Tipo de Equipamento**	
Indústria	0	**Tipo de Indústria**	
Armazém	0	**Tipo de Armazém**	
Serviços Públicos	0	**Tipo de Serv. Público**	
		Tipo de Hotelaria	
		Tipo de Associação	

Síntese de Funções

Cave	
Rés-do-Chão	Habitação
1.º Andar	Habitação
2.º Andar	
3.º Andar	
4.º Andar e Subsequentes	
Sótão	
Garagem	☐
Tipo de Utilização	
Piso	

Observações

PLANO DE PORMENOR DE REABILITAÇÃO DO CENTRO HISTÓRICO DE TORRES VEDRAS

FICHA DO EDIFICADO

Nome do Inquiridor	DOT - CMTV	**Código do Quarteirão**	42
Código de Georeferenciação	4205J	**Código da Parcela**	4205
Grau de Protecção do Plano	Zona de Enquadramento	**Código do Edificio**	J

1. Dados Gerais

Freguesia Santa Maria

Rua da Várzea **N.º** 5 **a**

N.º **a**

N.º **a**

N.º **a**

Número de Proprietários 1

Número de Locatários 3

Situação Actual do Edificio: **Em Obras** ☐

Devoluto Integral ☐

Classificação Imóvel Corrente

Sentido Tipológico Corrente

Época de Construção 1941-1970

Estado de Conservação Razoável

N.º Pisos (Acima da Cota de Soleira) 2

Área de Implantação (m2) 162

Área Bruta de Construção (m2) 324

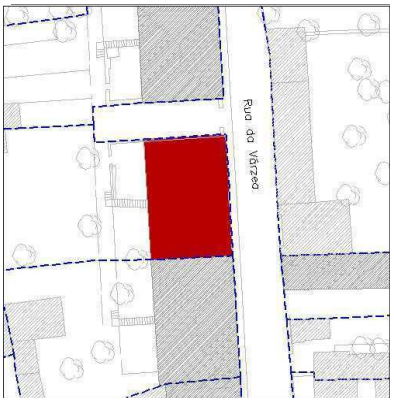

Escala: 1/ 1000

2. Dados Tipológicos

Fracções

Tipo de Organização Várias Fracções por Piso

Número Total de Fracções 4

Distribuição Funcional:

Devoluta	1		
Habitação	3		
Serviços	0	**Tipo de Serviço**	
Comércio	0	**Tipo de Comércio**	
Equipamento	0	**Tipo de Equipamento**	
Indústria	0	**Tipo de Indústria**	
Armazém	0	**Tipo de Armazém**	
Serviços Públicos	0	**Tipo de Serv. Público**	
		Tipo de Hotelaria	
		Tipo de Associação	

Síntese de Funções

Cave	
Rés-do-Chão	Habitação
1.º Andar	Habitação
2.º Andar	
3.º Andar	
4.º Andar e Subsequentes	
Sótão	
Garagem	☐
Tipo de Utilização	
Piso	

Observações



PLANO DE PORMENOR DE REABILITAÇÃO DO CENTRO HISTÓRICO DE TORRES VEDRAS

FICHA DO EDIFICADO

Nome do Inquiridor	DOT - CMTV	**Código do Quarteirão**	42
Código de Georeferenciação	4206I	**Código da Parcela**	4206
Grau de Protecção do Plano	Zona de Enquadramento	**Código do Edificio**	I

1. Dados Gerais

Freguesia Santa Maria

Rua da Várzea — N.º 7 a

N.º a

N.º a

N.º a

Número de Proprietários 1

Número de Locatários 4

Situação Actual do Edificio: Em Obras ☐

Devoluto Integral ☐

Classificação Imóvel Corrente

Sentido Tipológico Corrente

Época de Construção 1941-1970

Estado de Conservação Razoável

N.º Pisos (Acima da Cota de Soleira) 2

Área de Implantação (m2) 156

Área Bruta de Construção (m2) 312

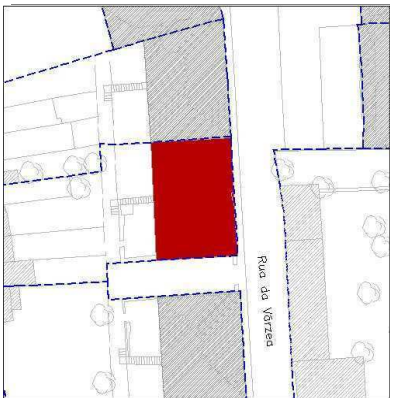

Escala: 1/ 1000

2. Dados Tipológicos

Fracções

Tipo de Organização Várias Fracções por Piso

Número Total de Fracções 4

Distribuição Funcional:

Devoluta	0		
Habitação	4		
Serviços	0	**Tipo de Serviço**	
Comércio	0	**Tipo de Comércio**	
Equipamento	0	**Tipo de Equipamento**	
Indústria	0	**Tipo de Indústria**	
Armazém	0	**Tipo de Armazém**	
Serviços Públicos	0	**Tipo de Serv. Público**	
		Tipo de Hotelaria	
		Tipo de Associação	

Síntese de Funções

Cave	
Rés-do-Chão	Habitação
1.º Andar	Habitação
2.º Andar	
3.º Andar	
4.º Andar e Subsequentes	
Sótão	
Garagem ☐	
Tipo de Utilização	
Piso	

Observações

PLANO DE PORMENOR DE REABILITAÇÃO DO CENTRO HISTÓRICO DE TORRES VEDRAS

FICHA DO EDIFICADO

Nome do Inquiridor	DOT - CMTV	**Código do Quarteirão**	42
Código de Georeferenciação	4207H	**Código da Parcela**	4207
Grau de Protecção do Plano	Zona de Enquadramento	**Código do Edificio**	H

1. Dados Gerais

Freguesia Santa Maria

Rua da Várzea **N.º** 9 **a**

N.º **a**

N.º **a**

N.º **a**

Número de Proprietários 1

Número de Locatários 4

Situação Actual do Edificio: **Em Obras** ☐

Devoluto Integral ☐

Classificação Imóvel Corrente

Sentido Tipológico Corrente

Época de Construção 1941-1970

Estado de Conservação Razoável

N.º Pisos (Acima da Cota de Soleira) 2

Área de Implantação (m2) 144

Área Bruta de Construção (m2) 289

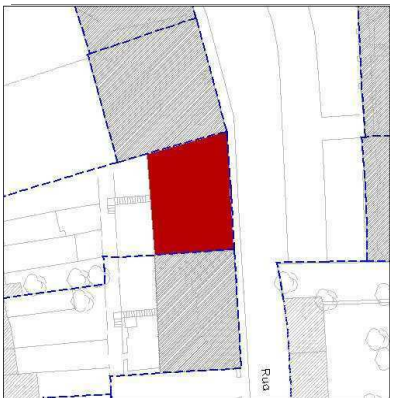

Escala: 1/ 1000

2. Dados Tipológicos

Fracções

Tipo de Organização Várias Fracções por Piso

Número Total de Fracções 4

Distribuição Funcional:

Devoluta	1		
Habitação	3		
Serviços	0	**Tipo de Serviço**	
Comércio	0	**Tipo de Comércio**	
Equipamento	0	**Tipo de Equipamento**	
Indústria	0	**Tipo de Indústria**	
Armazém	0	**Tipo de Armazém**	
Serviços Públicos	0	**Tipo de Serv. Público**	
		Tipo de Hotelaria	
		Tipo de Associação	

Síntese de Funções

Cave	
Rés-do-Chão	Habitação
1.º Andar	Habitação
2.º Andar	
3.º Andar	
4.º Andar e Subsequentes	
Sótão	
Garagem	☐
Tipo de Utilização	
Piso	

Observações

PLANO DE PORMENOR DE REABILITAÇÃO DO CENTRO HISTÓRICO DE TORRES VEDRAS

FICHA DO EDIFICADO

Nome do Inquiridor	DOT - CMTV	**Código do Quarteirão**	42
Código de Georeferenciação	4208G1	**Código da Parcela**	4208
Grau de Protecção do Plano	Zona de Enquadramento	**Código do Edificio**	G1

1. Dados Gerais

Freguesia Santa Maria

Rua da Várzea **N.º** 11 **a**

N.º **a**

N.º **a**

N.º **a**

Número de Proprietários 8

Número de Locatários 8

Situação Actual do Edificio: **Em Obras** ☐

Devoluto Integral ☐

Classificação Imóvel Corrente

Sentido Tipológico Corrente

Época de Construção 1971-2000

Estado de Conservação Bom

N.º Pisos (Acima da Cota de Soleira) 4

Área de Implantação (m2) 213

Área Bruta de Construção (m2) 851

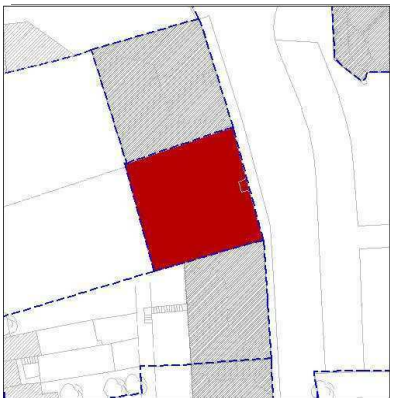

Escala: **1/ 1000**

2. Dados Tipológicos

Fracções

Tipo de Organização Várias Fracções por Piso

Número Total de Fracções 8

Distribuição Funcional:

Devoluta	0		
Habitação	8		
Serviços	0	**Tipo de Serviço**	
Comércio	0	**Tipo de Comércio**	
Equipamento	0	**Tipo de Equipamento**	
Indústria	0	**Tipo de Indústria**	
Armazém	0	**Tipo de Armazém**	
Serviços Públicos	0	**Tipo de Serv. Público**	
		Tipo de Hotelaria	
		Tipo de Associação	

Síntese de Funções

Cave	
Rés-do-Chão	Habitação
1.º Andar	Habitação
2.º Andar	Habitação
3.º Andar	Habitação
4.º Andar e Subsequentes	
Sótão	
Garagem	☐
Tipo de Utilização	
Piso	

Observações





FICHA DO EDIFICADO

Nome do Inquiridor: DOT - CMTV
Código de Georeferenciação: 4209G
Grau de Protecção do Plano: Zona de Enquadramento

Código do Quarteirão: 42
Código da Parcela: 4209
Código do Edificio: G

1. Dados Gerais

Freguesia: Santa Maria

Rua da Várzea — N.º 13 a
N.º a
N.º a
N.º a

Número de Proprietários: 8
Número de Locatários: 8

Situação Actual do Edificio: Em Obras ☐ Devoluto Integral ☐

Classificação: Imóvel Corrente
Sentido Tipológico: Corrente
Época de Construção: 1971-2000
Estado de Conservação: Bom
N.º Pisos (Acima da Cota de Soleira): 4
Área de Implantação (m2): 213
Área Bruta de Construção (m2): 852

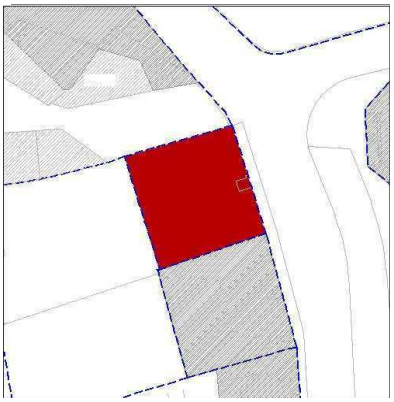

Escala: 1/ 1000

2. Dados Tipológicos

Fracções

Tipo de Organização: Várias Fracções por Piso
Número Total de Fracções: 8

Distribuição Funcional:

Devoluta	0		
Habitação	8		
Serviços	0	Tipo de Serviço	
Comércio	0	Tipo de Comércio	
Equipamento	0	Tipo de Equipamento	
Indústria	0	Tipo de Indústria	
Armazém	0	Tipo de Armazém	
Serviços Públicos	0	Tipo de Serv. Público	
		Tipo de Hotelaria	
		Tipo de Associação	

Síntese de Funções

Cave	
Rés-do-Chão	Habitação
1.º Andar	Habitação
2.º Andar	Habitação
3.º Andar	Habitação
4.º Andar e Subsequentes	
Sótão	
Garagem ☐	
Tipo de Utilização	
Piso	

Observações

PLANO DE PORMENOR DE REABILITAÇÃO DO CENTRO HISTÓRICO DE TORRES VEDRAS

FICHA DO EDIFICADO

Nome do Inquiridor DOT - CMTV

Código de Georeferenciação 4211A

Grau de Protecção do Plano Zona de Enquadramento

Código do Quarteirão 42

Código da Parcela 4211

Código do Edificio A

1. Dados Gerais

Freguesia Santa Maria

Largo Raimundo Porta N.º a

Rua Raimundo Porta N.º a

N.º a

N.º a

Número de Proprietários 3

Número de Locatários 0

Situação Actual do Edificio: Em Obras ☐

Devoluto Integral ☑

Classificação Imóvel Corrente

Sentido Tipológico Corrente

Época de Construção Séc. XIX

Estado de Conservação Ruína

N.º Pisos (Acima da Cota de Soleira) 2

Área de Implantação (m2) 136

Área Bruta de Construção (m2) 272

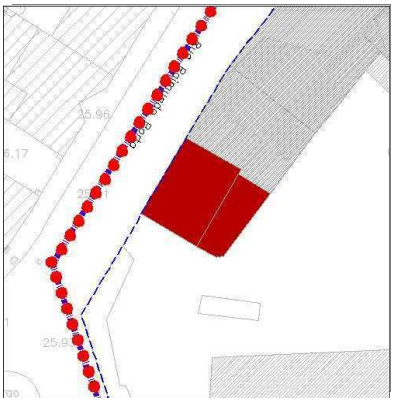

Escala: 1/ 1000

2. Dados Tipológicos

Fracções

Tipo de Organização Fracção Única

Número Total de Fracções 1

Distribuição Funcional:

Devoluta	1		
Habitação	0		
Serviços	0	Tipo de Serviço	
Comércio	0	Tipo de Comércio	
Equipamento	0	Tipo de Equipamento	
Indústria	0	Tipo de Indústria	
Armazém	0	Tipo de Armazém	
Serviços Públicos	0	Tipo de Serv. Público	
		Tipo de Hotelaria	
		Tipo de Associação	

Síntese de Funções

Cave	
Rés-do-Chão	Devoluta
1.º Andar	Devoluta
2.º Andar	
3.º Andar	
4.º Andar e Subsequentes	
Sótão	
Garagem ☐	
Tipo de Utilização	
Piso	

Observações



PLANO DE PORMENOR DE REABILITAÇÃO DO CENTRO HISTÓRICO DE TORRES VEDRAS

FICHA DO EDIFICADO

Nome do Inquiridor	DOT - CMTV	**Código do Quarteirão**	42
Código de Georeferenciação	4211B	**Código da Parcela**	4211
Grau de Protecção do Plano	Zona de Enquadramento	**Código do Edificio**	B

1. Dados Gerais

Freguesia Santa Maria

Rua Raimundo Porta — N.º ___ a ___

N.º ___ a ___

N.º ___ a ___

N.º ___ a ___

Número de Proprietários 3

Número de Locatários 0

Situação Actual do Edificio: Em Obras ☐

Devoluto Integral ☑

Classificação Imóvel Corrente

Sentido Tipológico Corrente

Época de Construção Séc. XIX

Estado de Conservação Mau

N.º Pisos (Acima da Cota de Soleira) 2

Área de Implantação (m2) 137

Área Bruta de Construção (m2) 274

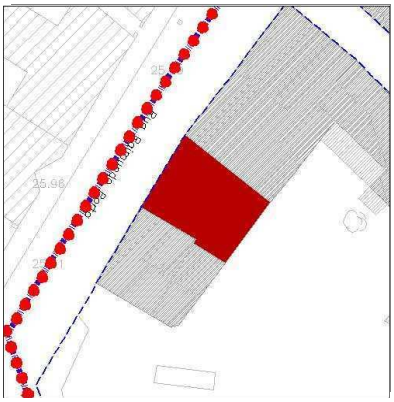

Escala: 1/ 1000

2. Dados Tipológicos

Fracções

Tipo de Organização Duplex

Número Total de Fracções 1

Distribuição Funcional:

Devoluta	1		
Habitação	0		
Serviços	0	**Tipo de Serviço**	
Comércio	0	**Tipo de Comércio**	
Equipamento	0	**Tipo de Equipamento**	
Indústria	0	**Tipo de Indústria**	
Armazém	0	**Tipo de Armazém**	
Serviços Públicos	0	**Tipo de Serv. Público**	
		Tipo de Hotelaria	
		Tipo de Associação	

Síntese de Funções

Cave	
Rés-do-Chão	Devoluta
1.º Andar	Devoluta
2.º Andar	
3.º Andar	
4.º Andar e Subsequentes	
Sótão	
Garagem	☐
Tipo de Utilização	
Piso	

Observações

FICHA DO EDIFICADO

Nome do Inquiridor	DOT - CMTV	**Código do Quarteirão**	42
Código de Georeferenciação	4211C	**Código da Parcela**	4211
Grau de Protecção do Plano	Zona de Enquadramento	**Código do Edificio**	C

1. Dados Gerais

Freguesia Santa Maria

Rua Raimundo Porta	N.º	a	
Rua da Horta Nova	N.º	a	
	N.º	a	
	N.º	a	

Número de Proprietários 3

Número de Locatários 1

Situação Actual do Edificio: Em Obras ☐ Devoluto Integral ☐

Classificação Imóvel Acompanhamento

Sentido Tipológico Corrente

Época de Construção Séc. XIX

Estado de Conservação Mau

N.º Pisos (Acima da Cota de Soleira) 2

Área de Implantação (m2) 276

Área Bruta de Construção (m2) 552

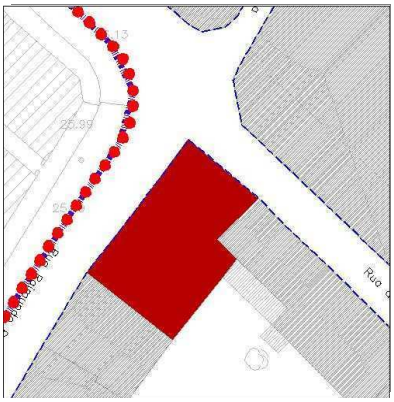

Escala: 1/ 1000

2. Dados Tipológicos

Fracções

Tipo de Organização Fracção Única

Número Total de Fracções 1

Distribuição Funcional:

Devoluta	0		
Habitação	0		
Serviços	0	**Tipo de Serviço**	
Comércio	1	**Tipo de Comércio**	Oficina Automóvel
Equipamento	0	**Tipo de Equipamento**	
Indústria	0	**Tipo de Indústria**	
Armazém	0	**Tipo de Armazém**	
Serviços Públicos	0	**Tipo de Serv. Público**	
		Tipo de Hotelaria	
		Tipo de Associação	

Síntese de Funções

Cave	
Rés-do-Chão	Comércio
1.º Andar	Comércio
2.º Andar	
3.º Andar	
4.º Andar e Subsequentes	
Sótão	
Garagem	☑
Tipo de Utilização	Oficina Auto
Piso	Rés-do-Chão

Observações

PLANO DE PORMENOR DE REABILITAÇÃO DO CENTRO HISTÓRICO DE TORRES VEDRAS

FICHA DO EDIFICADO

Nome do Inquiridor	DOT - CMTV	**Código do Quarteirão**	42
Código de Georeferenciação	4211D	**Código da Parcela**	4211
Grau de Protecção do Plano	Zona de Enquadramento	**Código do Edificio**	D

1. Dados Gerais

Freguesia Santa Maria

Rua da Horta Nova — **N.º** 7 **a** 7A

N.º **a**

N.º **a**

N.º **a**

Número de Proprietários 3

Número de Locatários 0

Situação Actual do Edificio: **Em Obras** ☐

Devoluto Integral ☑

Classificação Imóvel Acompanhamento

Sentido Tipológico Corrente

Época de Construção Séc. XIX

Estado de Conservação Mau

N.º Pisos (Acima da Cota de Soleira) 2

Área de Implantação (m2) 92

Área Bruta de Construção (m2) 184

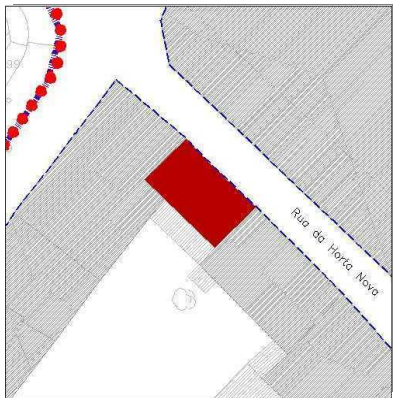

Escala: 1/ 1000

2. Dados Tipológicos

Fracções

Tipo de Organização Fracção por Piso

Número Total de Fracções 2

Distribuição Funcional:

Devoluta	2		
Habitação	0		
Serviços	0	**Tipo de Serviço**	
Comércio	0	**Tipo de Comércio**	
Equipamento	0	**Tipo de Equipamento**	
Indústria	0	**Tipo de Indústria**	
Armazém	0	**Tipo de Armazém**	
Serviços Públicos	0	**Tipo de Serv. Público**	
		Tipo de Hotelaria	
		Tipo de Associação	

Síntese de Funções

Cave	
Rés-do-Chão	Devoluta
1.º Andar	Devoluta
2.º Andar	
3.º Andar	
4.º Andar e Subsequentes	
Sótão	
Garagem	☐
Tipo de Utilização	
Piso	

Observações

FICHA DO EDIFICADO

Nome do Inquiridor	DOT - CMTV	**Código do Quarteirão**	42
Código de Georeferenciação	4211E	**Código da Parcela**	4211
Grau de Protecção do Plano	Zona de Enquadramento	**Código do Edificio**	E

1. Dados Gerais

Freguesia Santa Maria

Rua da Horta Nova — **N.º** 5 **a** 5A

N.º **a**

N.º **a**

N.º **a**

Número de Proprietários 3

Número de Locatários 0

Situação Actual do Edificio: **Em Obras** ☐

Devoluto Integral ☑

Classificação Imóvel Acompanhamento

Sentido Tipológico Corrente

Época de Construção Séc. XIX

Estado de Conservação Mau

N.º Pisos (Acima da Cota de Soleira) 2

Área de Implantação (m2) 165

Área Bruta de Construção (m2) 331

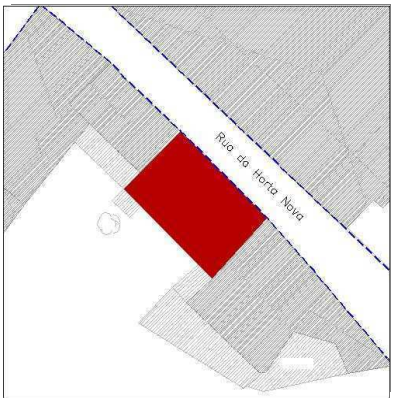

Escala: **1/ 1000**

2. Dados Tipológicos

Fracções

Tipo de Organização Fracção por Piso

Número Total de Fracções 2

Distribuição Funcional:

Devoluta	2		
Habitação	0		
Serviços	0	**Tipo de Serviço**	
Comércio	0	**Tipo de Comércio**	
Equipamento	0	**Tipo de Equipamento**	
Indústria	0	**Tipo de Indústria**	
Armazém	0	**Tipo de Armazém**	
Serviços Públicos	0	**Tipo de Serv. Público**	
		Tipo de Hotelaria	
		Tipo de Associação	

Síntese de Funções

Cave	
Rés-do-Chão	Devoluta
1.º Andar	Devoluta
2.º Andar	
3.º Andar	
4.º Andar e Subsequentes	
Sótão	
Garagem	☐
Tipo de Utilização	
Piso	

Observações

FICHA DO EDIFICADO

Nome do Inquiridor	DOT - CMTV	**Código do Quarteirão**	42
Código de Georeferenciação	4211F	**Código da Parcela**	4211
Grau de Protecção do Plano	Zona de Enquadramento	**Código do Edificio**	F

1. Dados Gerais

Freguesia Santa Maria

Rua da Horta Nova **N.º** 3 **a**

N.º **a**

N.º **a**

N.º **a**

Número de Proprietários 3

Número de Locatários 0

Situação Actual do Edificio: **Em Obras** ☐

Devoluto Integral ☑

Classificação Imóvel Dissonante

Sentido Tipológico Corrente

Época de Construção 1900-1920

Estado de Conservação Mau

N.º Pisos (Acima da Cota de Soleira) 1

Área de Implantação (m2) 233

Área Bruta de Construção (m2) 233

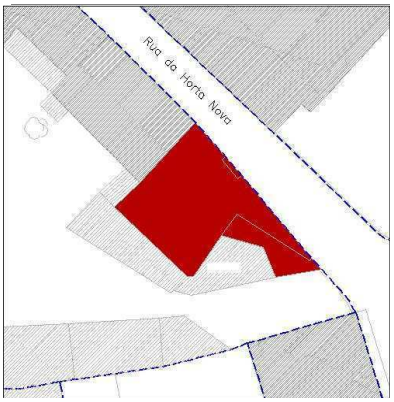

Escala: 1/ 1000

2. Dados Tipológicos

Fracções

Tipo de Organização Fracção Única

Número Total de Fracções 1

Distribuição Funcional:

Devoluta	1		
Habitação	0		
Serviços	0	**Tipo de Serviço**	
Comércio	0	**Tipo de Comércio**	
Equipamento	0	**Tipo de Equipamento**	
Indústria	0	**Tipo de Indústria**	
Armazém	0	**Tipo de Armazém**	
Serviços Públicos	0	**Tipo de Serv. Público**	
		Tipo de Hotelaria	
		Tipo de Associação	

Síntese de Funções

Cave	
Rés-do-Chão	Devoluta
1.º Andar	
2.º Andar	
3.º Andar	
4.º Andar e Subsequentes	
Sótão	
Garagem	☐
Tipo de Utilização	
Piso	

Observações

FICHA DO EDIFICADO

Nome do Inquiridor	DOT - CMTV	**Código do Quarteirão**	42
Código de Georeferenciação	4212X	**Código da Parcela**	4212
Grau de Protecção do Plano	Zona de Enquadramento	**Código do Edificio**	X

1. Dados Gerais

Freguesia Santa Maria

Largo Raimundo Porta **N.º** 16 **a** 16C

N.º **a**

N.º **a**

N.º **a**

Número de Proprietários 1

Número de Locatários 3

Situação Actual do Edificio: **Em Obras** ☐

Devoluto Integral ☐

Classificação Imóvel Dissonante

Sentido Tipológico Corrente

Época de Construção 1941-1970

Estado de Conservação Razoável

N.º Pisos (Acima da Cota de Soleira) 2

Área de Implantação (m2) 167

Área Bruta de Construção (m2) 333

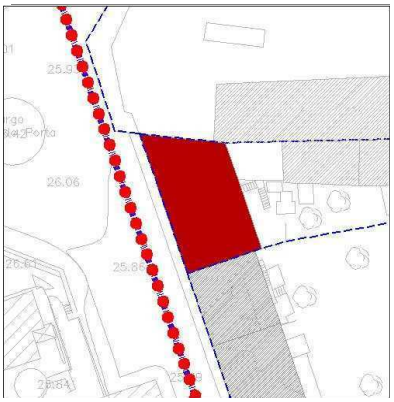

Escala: 1/ 1000

2. Dados Tipológicos

Fracções

Tipo de Organização Várias Fracções por Piso

Número Total de Fracções 3

Distribuição Funcional:

Devoluta	0		
Habitação	3		
Serviços	0	**Tipo de Serviço**	
Comércio	0	**Tipo de Comércio**	
Equipamento	0	**Tipo de Equipamento**	
Indústria	0	**Tipo de Indústria**	
Armazém	0	**Tipo de Armazém**	
Serviços Públicos	0	**Tipo de Serv. Público**	
		Tipo de Hotelaria	
		Tipo de Associação	

Síntese de Funções

Cave	
Rés-do-Chão	Habitação
1.º Andar	Habitação
2.º Andar	
3.º Andar	
4.º Andar e Subsequentes	
Sótão	
Garagem ☐	
Tipo de Utilização	
Piso	

Observações

FICHA DO EDIFICADO

Nome do Inquiridor: DOT - CMTV
Código de Georeferenciação: 4213U
Grau de Protecção do Plano: Zona de Enquadramento

Código do Quarteirão: 42
Código da Parcela: 4213
Código do Edificio: U

1. Dados Gerais

Freguesia: Santa Maria

Rua Luiz Augusto Albino — N.º 12 a
N.º a
N.º a
N.º a

Número de Proprietários: 1
Número de Locatários: 0

Situação Actual do Edificio: Em Obras ☐ Devoluto Integral ☑

Classificação: Imóvel Corrente
Sentido Tipológico: Corrente
Época de Construção: 1900-1920
Estado de Conservação: Mau
N.º Pisos (Acima da Cota de Soleira): 2
Área de Implantação (m2): 104
Área Bruta de Construção (m2): 208

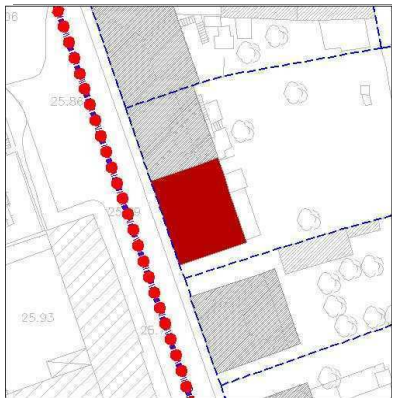

Escala: 1/ 1000

2. Dados Tipológicos

Fracções

Tipo de Organização: Fracção por Piso
Número Total de Fracções: 2

Distribuição Funcional:

Devoluta	2		
Habitação	0		
Serviços	0	Tipo de Serviço	
Comércio	0	Tipo de Comércio	
Equipamento	0	Tipo de Equipamento	
Indústria	0	Tipo de Indústria	
Armazém	0	Tipo de Armazém	
Serviços Públicos	0	Tipo de Serv. Público	
		Tipo de Hotelaria	
		Tipo de Associação	

Síntese de Funções

Cave	
Rés-do-Chão	Devoluta
1.º Andar	Devoluta
2.º Andar	
3.º Andar	
4.º Andar e Subsequentes	
Sótão	
Garagem ☐	
Tipo de Utilização	
Piso	

Observações

PLANO DE PORMENOR DE REABILITAÇÃO DO CENTRO HISTÓRICO DE TORRES VEDRAS

FICHA DO EDIFICADO

Nome do Inquiridor	DOT - CMTV	**Código do Quarteirão**	42
Código de Georeferenciação	4213V	**Código da Parcela**	4213
Grau de Protecção do Plano	Zona de Enquadramento	**Código do Edificio**	V

1. Dados Gerais

Freguesia Santa Maria

Largo Raimundo Porta **N.º** 14 **a** 14A

N.º **a**

N.º **a**

N.º **a**

Número de Proprietários 1

Número de Locatários 0

Situação Actual do Edificio: **Em Obras** ☐

Devoluto Integral ☑

Classificação Imóvel Corrente

Sentido Tipológico Corrente

Época de Construção 1900-1920

Estado de Conservação Mau

N.º Pisos (Acima da Cota de Soleira) 2

Área de Implantação (m2) 90

Área Bruta de Construção (m2) 179

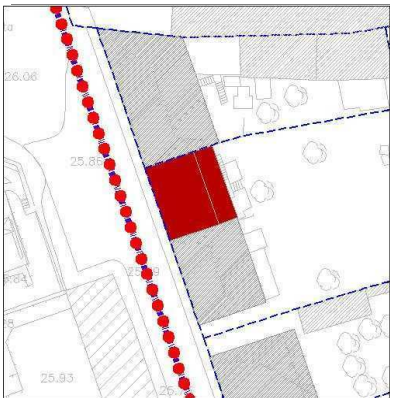

Escala: **1/ 1000**

2. Dados Tipológicos

Fracções

Tipo de Organização Fracção por Piso

Número Total de Fracções 2

Distribuição Funcional:

Devoluta	2		
Habitação	0		
Serviços	0	**Tipo de Serviço**	
Comércio	0	**Tipo de Comércio**	
Equipamento	0	**Tipo de Equipamento**	
Indústria	0	**Tipo de Indústria**	
Armazém	0	**Tipo de Armazém**	
Serviços Públicos	0	**Tipo de Serv. Público**	
		Tipo de Hotelaria	
		Tipo de Associação	

Síntese de Funções

Cave	
Rés-do-Chão	Devoluta
1.º Andar	Devoluta
2.º Andar	
3.º Andar	
4.º Andar e Subsequentes	
Sótão	
Garagem	☐
Tipo de Utilização	
Piso	

Observações

FICHA DO EDIFICADO

Nome do Inquiridor	DOT - CMTV	**Código do Quarteirão**	42
Código de Georeferenciação	4214T	**Código da Parcela**	4214
Grau de Protecção do Plano	Zona de Enquadramento	**Código do Edificio**	T

1. Dados Gerais

Freguesia Santa Maria

Rua Luiz Augusto Albino — N.º 10 a

N.º a

N.º a

N.º a

Número de Proprietários 1

Número de Locatários 4

Situação Actual do Edificio: Em Obras ☐

Devoluto Integral ☐

Classificação Imóvel Dissonante

Sentido Tipológico Corrente

Época de Construção 1941-1970

Estado de Conservação Razoável

N.º Pisos (Acima da Cota de Soleira) 2

Área de Implantação (m2) 117

Área Bruta de Construção (m2) 234

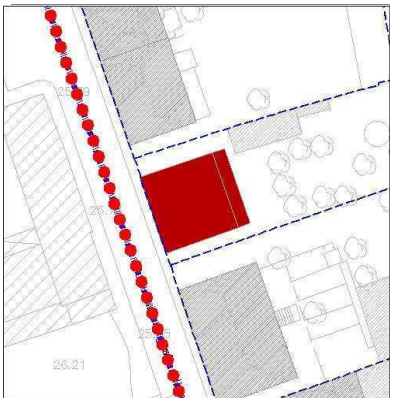

Escala: 1/ 1000

2. Dados Tipológicos

Fracções

Tipo de Organização Várias Fracções por Piso

Número Total de Fracções 4

Distribuição Funcional:

Devoluta	0		
Habitação	4		
Serviços	0	**Tipo de Serviço**	
Comércio	0	**Tipo de Comércio**	
Equipamento	0	**Tipo de Equipamento**	
Indústria	0	**Tipo de Indústria**	
Armazém	0	**Tipo de Armazém**	
Serviços Públicos	0	**Tipo de Serv. Público**	
		Tipo de Hotelaria	
		Tipo de Associação	

Síntese de Funções

Cave	
Rés-do-Chão	Habitação
1.º Andar	Habitação
2.º Andar	
3.º Andar	
4.º Andar e Subsequentes	
Sótão	
Garagem ☐	
Tipo de Utilização	
Piso	

Observações

FICHA DO EDIFICADO

Nome do Inquiridor	DOT - CMTV	**Código do Quarteirão**	42
Código de Georeferenciação	4215S	**Código da Parcela**	4215
Grau de Protecção do Plano	Zona de Enquadramento	**Código do Edificio**	S

1. Dados Gerais

Freguesia Santa Maria

Rua Luiz Augusto Albino — N.º 8 a

N.º a

N.º a

N.º a

Número de Proprietários 1

Número de Locatários 6

Situação Actual do Edificio: Em Obras ☐

Devoluto Integral ☐

Classificação Imóvel Dissonante

Sentido Tipológico Corrente

Época de Construção 1941-1970

Estado de Conservação Razoável

N.º Pisos (Acima da Cota de Soleira) 3

Área de Implantação (m2) 168

Área Bruta de Construção (m2) 504

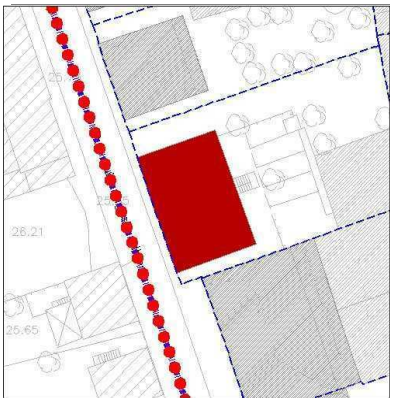

Escala: 1/ 1000

2. Dados Tipológicos

Fracções

Tipo de Organização Várias Fracções por Piso

Número Total de Fracções 6

Distribuição Funcional:

Devoluta	0		
Habitação	6		
Serviços	0	**Tipo de Serviço**	
Comércio	0	**Tipo de Comércio**	
Equipamento	0	**Tipo de Equipamento**	
Indústria	0	**Tipo de Indústria**	
Armazém	0	**Tipo de Armazém**	
Serviços Públicos	0	**Tipo de Serv. Público**	
		Tipo de Hotelaria	
		Tipo de Associação	

Síntese de Funções

Cave	
Rés-do-Chão	Habitação
1.º Andar	Habitação
2.º Andar	Habitação
3.º Andar	
4.º Andar e Subsequentes	
Sótão	
Garagem ☐	
Tipo de Utilização	
Piso	

Observações



FICHA DO EDIFICADO

Nome do Inquiridor	DOT - CMTV	**Código do Quarteirão**	42
Código de Georeferenciação	4216R	**Código da Parcela**	4216
Grau de Protecção do Plano	Zona de Enquadramento	**Código do Edificio**	R

1. Dados Gerais

Freguesia Santa Maria

Rua Luiz Augusto Albino — **N.º** 6 **a** 6B

N.º **a**

N.º **a**

N.º **a**

Número de Proprietários 8

Número de Locatários 7

Situação Actual do Edificio: Em Obras ☐

Devoluto Integral ☐

Classificação Imóvel Corrente

Sentido Tipológico Corrente

Época de Construção 1971-2000

Estado de Conservação Razoável

N.º Pisos (Acima da Cota de Soleira) 4

Área de Implantação (m2) 289

Área Bruta de Construção (m2) 1157

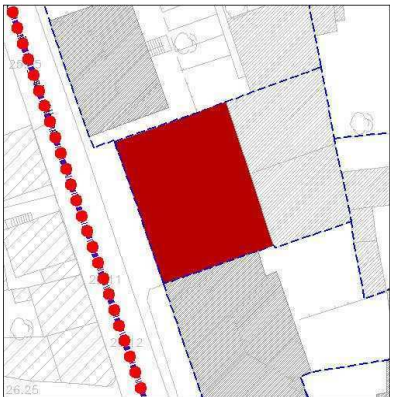

Escala: 1/ 1000

2. Dados Tipológicos

Fracções

Tipo de Organização Várias Fracções por Piso

Número Total de Fracções 8

Distribuição Funcional:

Devoluta	1		
Habitação	5		
Serviços	0	**Tipo de Serviço**	
Comércio	2	**Tipo de Comércio**	ıstrução; Equipamentos Gás
Equipamento	0	**Tipo de Equipamento**	
Indústria	0	**Tipo de Indústria**	
Armazém	0	**Tipo de Armazém**	
Serviços Públicos	0	**Tipo de Serv. Público**	
		Tipo de Hotelaria	
		Tipo de Associação	

Síntese de Funções

Cave	
Rés-do-Chão	Comércio e Armazém
1.º Andar	Habitação
2.º Andar	Habitação
3.º Andar	Habitação
4.º Andar e Subsequentes	
Sótão	
Garagem	☑
Tipo de Utilização	Armazém
Piso	Rés-do-Chão

Observações



FICHA DO EDIFICADO

Nome do Inquiridor	DOT - CMTV	**Código do Quarteirão**	42
Código de Georeferenciação	4217P	**Código da Parcela**	4217
Grau de Protecção do Plano	Zona de Enquadramento	**Código do Edificio**	P

1. Dados Gerais

Freguesia Santa Maria

Rua Luiz Augusto Albino N.º a

N.º a

N.º a

N.º a

Número de Proprietários 1

Número de Locatários 0

Situação Actual do Edificio: Em Obras ☑

Devoluto Integral ☐

Classificação Imóvel Corrente

Sentido Tipológico Corrente

Época de Construção >=2001

Estado de Conservação Bom

N.º Pisos (Acima da Cota de Soleira) 4

Área de Implantação (m2) 278

Área Bruta de Construção (m2) 1111

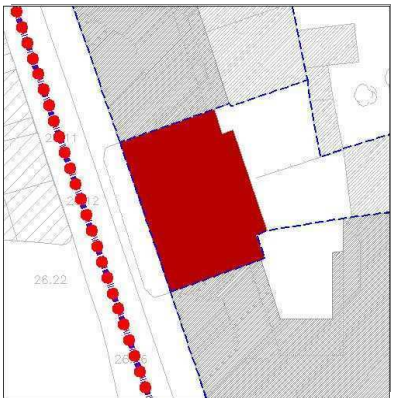

Escala: 1/ 1000

2. Dados Tipológicos

Fracções

Tipo de Organização Várias Fracções por Piso

Número Total de Fracções 8

Distribuição Funcional:

Devoluta	8		
Habitação	0		
Serviços	0	**Tipo de Serviço**	
Comércio	0	**Tipo de Comércio**	
Equipamento	0	**Tipo de Equipamento**	
Indústria	0	**Tipo de Indústria**	
Armazém	0	**Tipo de Armazém**	
Serviços Públicos	0	**Tipo de Serv. Público**	
		Tipo de Hotelaria	
		Tipo de Associação	

Síntese de Funções

Cave	
Rés-do-Chão	Devoluta
1.º Andar	Devoluta
2.º Andar	Devoluta
3.º Andar	Devoluta
4.º Andar e Subsequentes	
Sótão	
Garagem	☑
Tipo de Utilização	Garagem
Piso	Cave

Observações

Q43

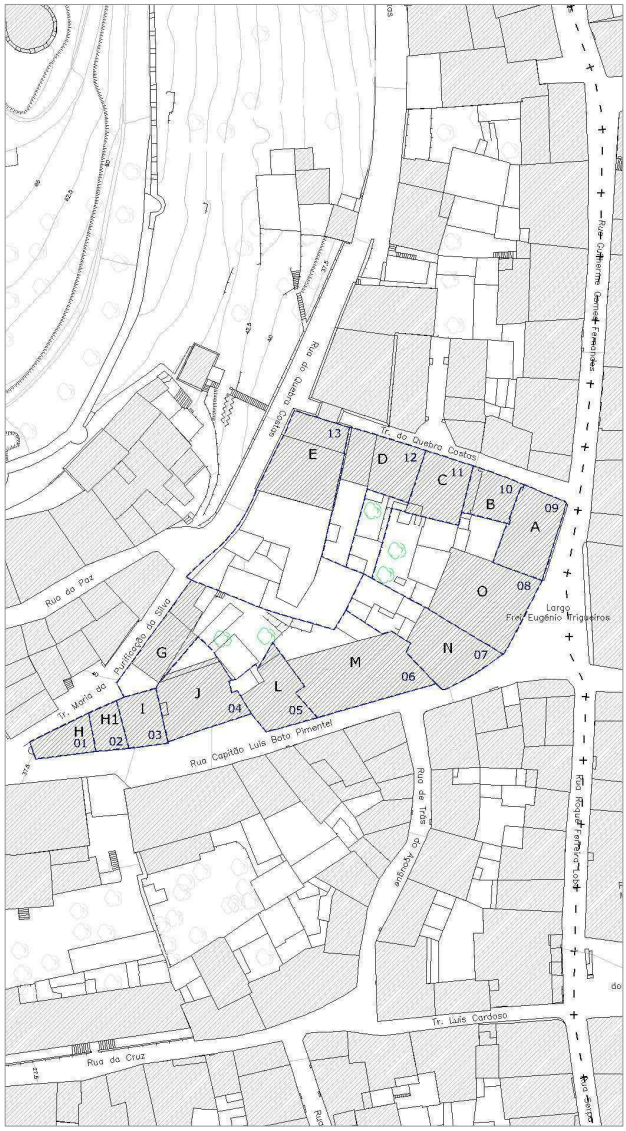
Rua do Quebra Costas
Tr. do Quebra Costas
Rua da Paz
Tr. Maria da Purificação da Silva
Rua Capitão Luís Boto Pimentel
Rua de Trás do Aqueduto
Tr. Luís Cardoso
Rua da Cruz
Largo Frei Eugénio Trigueiros
A
B
C
D
E
G
H
H1
I
J
L
M
N
O
01
02
03
04
05
06
07
08
09
10
11
12
13

PLANO DE PORMENOR DE REABILITAÇÃO DO CENTRO HISTÓRICO DE TORRES VEDRAS

FICHA DO EDIFICADO

Nome do Inquiridor: DOT - CMTV

Código de Georeferenciação: 4301H

Grau de Protecção do Plano: 02

Código do Quarteirão: 43

Código da Parcela: 4301

Código do Edificio: H

1. Dados Gerais

Freguesia: Santa Maria

Travessa Maria Purificação da Silva N.º a

Rua Capitão Luiz Bôtto Pimentel N.º a

N.º a

N.º a

Número de Proprietários: 1

Número de Locatários: 0

Situação Actual do Edificio: Em Obras ☐

Devoluto Integral ☐

Classificação: Imóvel Dissonante

Sentido Tipológico: Corrente

Época de Construção: 1900-1920

Estado de Conservação: Razoável

N.º Pisos (Acima da Cota de Soleira): 1

Área de Implantação (m2): 51

Área Bruta de Construção (m2): 51

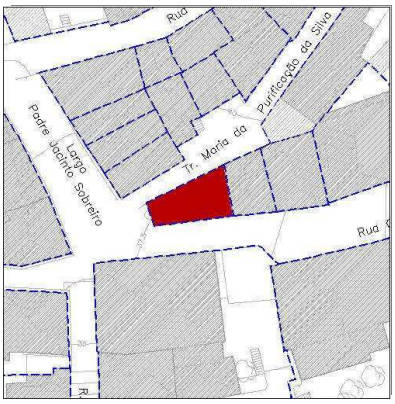

Escala: 1/ 1000

2. Dados Tipológicos

Fracções

Tipo de Organização: Fracção Única

Número Total de Fracções: 1

Distribuição Funcional:

Devoluta	0		
Habitação	0		
Serviços	0	Tipo de Serviço	
Comércio	0	Tipo de Comércio	
Equipamento	0	Tipo de Equipamento	
Indústria	0	Tipo de Indústria	
Armazém	1	Tipo de Armazém	
Serviços Públicos	0	Tipo de Serv. Público	
		Tipo de Hotelaria	
		Tipo de Associação	

Síntese de Funções

Cave:

Rés-do-Chão: Armazém

1.º Andar:

2.º Andar:

3.º Andar:

4.º Andar e Subsequentes:

Sótão:

Garagem ☐

Tipo de Utilização:

Piso:

Observações:

PLANO DE PORMENOR DE REABILITAÇÃO DO CENTRO HISTÓRICO DE TORRES VEDRAS

FICHA DO EDIFICADO

Nome do Inquiridor	DOT - CMTV	**Código do Quarteirão**	43
Código de Georeferenciação	4302H1	**Código da Parcela**	4302
Grau de Protecção do Plano	02	**Código do Edificio**	H1

1. Dados Gerais

Freguesia Santa Maria

Travessa Maria Purificação da Silva **N.º** ___ **a** ___

Rua Capitão Luiz Bôtto Pimentel **N.º** 8A **a** ___

N.º ___ **a** ___

N.º ___ **a** ___

Número de Proprietários 1

Número de Locatários 0

Situação Actual do Edificio: Em Obras ☐

Devoluto Integral ☐

Classificação Imóvel Corrente

Sentido Tipológico Corrente

Época de Construção 1900-1920

Estado de Conservação Razoável

N.º Pisos (Acima da Cota de Soleira) 1

Área de Implantação (m2) 40

Área Bruta de Construção (m2) 40

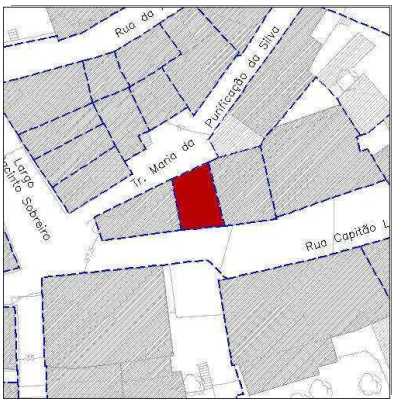

Escala: 1/ 1000

2. Dados Tipológicos

Fracções

Tipo de Organização Fracção Única

Número Total de Fracções 1

Distribuição Funcional:

Devoluta	0		
Habitação	0		
Serviços	0	**Tipo de Serviço**	
Comércio	0	**Tipo de Comércio**	
Equipamento	0	**Tipo de Equipamento**	
Indústria	0	**Tipo de Indústria**	
Armazém	1	**Tipo de Armazém**	
Serviços Públicos	0	**Tipo de Serv. Público**	
		Tipo de Hotelaria	
		Tipo de Associação	

Síntese de Funções

Cave	
Rés-do-Chão	Armazém
1.º Andar	
2.º Andar	
3.º Andar	
4.º Andar e Subsequentes	
Sótão	
Garagem	☐
Tipo de Utilização	
Piso	

Observações

FICHA DO EDIFICADO

Nome do Inquiridor: DOT - CMTV
Código de Georeferenciação: 4303I
Grau de Protecção do Plano: 02
Código do Quarteirão: 43
Código da Parcela: 4303
Código do Edificio: I

1. Dados Gerais

Freguesia: Santa Maria

Rua Capitão Luiz Bôtto Pimentel N.º 8 a
Travessa Maria Purificação da Silva N.º a
N.º a
N.º a

Número de Proprietários: 1
Número de Locatários: 1

Situação Actual do Edificio: Em Obras ☐
Devoluto Integral ☐

Classificação: Imóvel Corrente
Sentido Tipológico: Corrente
Época de Construção: 1971-2000
Estado de Conservação: Bom
N.º Pisos (Acima da Cota de Soleira): 2
Área de Implantação (m2): 62
Área Bruta de Construção (m2): 124

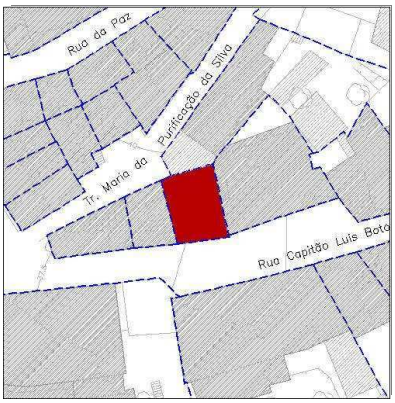

Escala: 1/ 1000

2. Dados Tipológicos

Fracções

Tipo de Organização: Fracção por Pisc
Número Total de Fracções: 2

Distribuição Funcional:

Devoluta	0		
Habitação	2		
Serviços	0	Tipo de Serviço	
Comércio	0	Tipo de Comércio	
Equipamento	0	Tipo de Equipamento	
Indústria	0	Tipo de Indústria	
Armazém	0	Tipo de Armazém	
Serviços Públicos	0	Tipo de Serv. Público	
		Tipo de Hotelaria	
		Tipo de Associação	

Síntese de Funções

Cave	
Rés-do-Chão	Habitação
1.º Andar	Habitação
2.º Andar	
3.º Andar	
4.º Andar e Subsequentes	
Sótão	
Garagem ☐	
Tipo de Utilização	
Piso	

Observações

FICHA DO EDIFICADO

Nome do Inquiridor DOT - CMTV
Código de Georeferenciação 4304J
Grau de Protecção do Plano 02

Código do Quarteirão 43
Código da Parcela 4304
Código do Edificio J

1. Dados Gerais

Freguesia Santa Maria

Rua Capitão Luiz Bôtto Pimentel **N.º** 6 **a**
N.º **a**
N.º **a**
N.º **a**

Número de Proprietários 1
Número de Locatários 6

Situação Actual do Edificio: Em Obras ☐
Devoluto Integral ☐

Classificação Imóvel Dissonante
Sentido Tipológico Corrente
Época de Construção 1941-1970
Estado de Conservação Razoável
N.º Pisos (Acima da Cota de Soleira) 3
Área de Implantação (m2) 141
Área Bruta de Construção (m2) 423

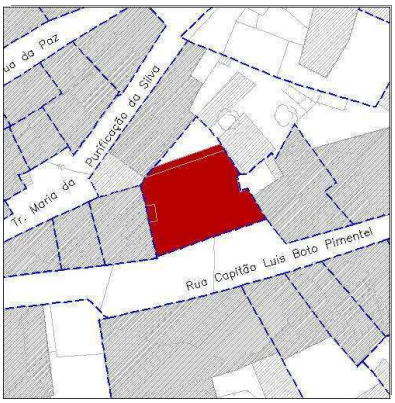

Escala: 1/ 1000

2. Dados Tipológicos

Fracções

Tipo de Organização Várias Fracções por Pis
Número Total de Fracções 6

Distribuição Funcional:

Devoluta	0		
Habitação	6		
Serviços	0	**Tipo de Serviço**	
Comércio	0	**Tipo de Comércio**	
Equipamento	0	**Tipo de Equipamento**	
Indústria	0	**Tipo de Indústria**	
Armazém	0	**Tipo de Armazém**	
Serviços Públicos	0	**Tipo de Serv. Público**	
		Tipo de Hotelaria	
		Tipo de Associação	

Síntese de Funções

Cave
Rés-do-Chão Habitação
1.º Andar Habitação
2.º Andar Habitação
3.º Andar
4.º Andar e Subsequentes
Sótão
Garagem ☐
Tipo de Utilização
Piso

Observações

FICHA DO EDIFICADO

Nome do Inquiridor	DOT - CMTV	**Código do Quarteirão**	43
Código de Georeferenciação	4305L	**Código da Parcela**	4305
Grau de Protecção do Plano	02	**Código do Edificio**	L

1. Dados Gerais

Freguesia Santa Maria

Rua Capitão Luiz Bôtto Pimentel **N.º** 4 **a**

N.º **a**

N.º **a**

N.º **a**

Número de Proprietários 1

Número de Locatários 3

Situação Actual do Edificio: Em Obras ☐

Devoluto Integral ☐

Classificação Imóvel Acompanhament

Sentido Tipológico Corrente

Época de Construção <= Séc.XVIII

Estado de Conservação Bom

N.º Pisos (Acima da Cota de Soleira) 2

Área de Implantação (m2) 97

Área Bruta de Construção (m2) 195

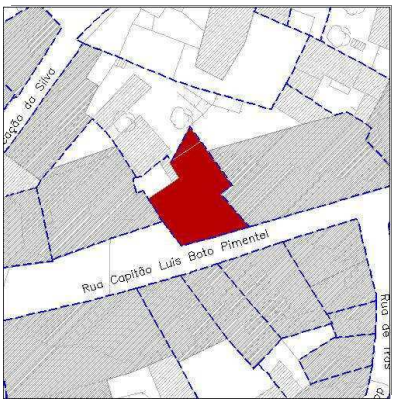

Escala: 1/ 1000

2. Dados Tipológicos

Fracções

Tipo de Organização Fracção por Pisc

Número Total de Fracções 3

Distribuição Funcional:

Devoluta	0		
Habitação	3		
Serviços	0	**Tipo de Serviço**	
Comércio	0	**Tipo de Comércio**	
Equipamento	0	**Tipo de Equipamento**	
Indústria	0	**Tipo de Indústria**	
Armazém	0	**Tipo de Armazém**	
Serviços Públicos	0	**Tipo de Serv. Público**	
		Tipo de Hotelaria	
		Tipo de Associação	

Síntese de Funções

Cave	
Rés-do-Chão	Habitação
1.º Andar	Habitação
2.º Andar	
3.º Andar	
4.º Andar e Subsequentes	
Sótão	Habitação
Garagem	☐
Tipo de Utilização	
Piso	

Observações

FICHA DO EDIFICADO

Nome do Inquiridor DOT - CMTV

Código de Georeferenciação 4306G

Grau de Protecção do Plano 02

Código do Quarteirão 43

Código da Parcela 4306

Código do Edificio G

1. Dados Gerais

Freguesia Santa Maria

Rua do Quebra Costas N.º a

Travessa Maria Purificação da Silva N.º a

N.º a

N.º a

Número de Proprietários 1

Número de Locatários 0

Situação Actual do Edificio: Em Obras ☐

Devoluto Integral ☑

Classificação Imóvel Dissonante

Sentido Tipológico Corrente

Época de Construção Séc. XIX

Estado de Conservação Ruína

N.º Pisos (Acima da Cota de Soleira) 1

Área de Implantação (m2) 93

Área Bruta de Construção (m2) 93

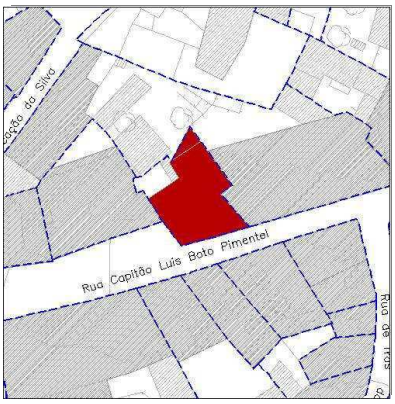

Escala: 1/ 1000

2. Dados Tipológicos

Fracções

Tipo de Organização Fracção Única

Número Total de Fracções 1

Distribuição Funcional:

Devoluta	1		
Habitação	0		
Serviços	0	Tipo de Serviço	
Comércio	0	Tipo de Comércio	
Equipamento	0	Tipo de Equipamento	
Indústria	0	Tipo de Indústria	
Armazém	0	Tipo de Armazém	
Serviços Públicos	0	Tipo de Serv. Público	
		Tipo de Hotelaria	
		Tipo de Associação	

Síntese de Funções

Cave

Rés-do-Chão Devoluta

1.º Andar

2.º Andar

3.º Andar

4.º Andar e Subsequentes

Sótão

Garagem ☐

Tipo de Utilização

Piso

Observações

PLANO DE PORMENOR DE REABILITAÇÃO DO CENTRO HISTÓRICO DE TORRES VEDRAS

FICHA DO EDIFICADO

Nome do Inquiridor DOT - CMTV
Código de Georeferenciação 4306M
Grau de Protecção do Plano 02

Código do Quarteirão 43
Código da Parcela 4306
Código do Edificio M

1. Dados Gerais

Freguesia Santa Maria

Rua Capitão Luiz Bôtto Pimentel **N.º** 2 **a** 2C
N.º **a**
N.º **a**
N.º **a**

Número de Proprietários 1
Número de Locatários 1

Situação Actual do Edificio: Em Obras ☐
Devoluto Integral ☐

Classificação Imóvel Acompanhament
Sentido Tipológico Corrente
Época de Construção Séc. XIX
Estado de Conservação Razoável
N.º Pisos (Acima da Cota de Soleira) 2
Área de Implantação (m2) 213
Área Bruta de Construção (m2) 425

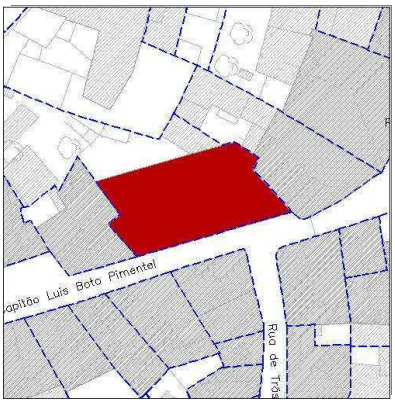

Escala: 1/ 1000

2. Dados Tipológicos

Fracções

Tipo de Organização Fracção por Pisc
Número Total de Fracções 3

Distribuição Funcional:

Devoluta	0		
Habitação	2		
Serviços	0	**Tipo de Serviço**	
Comércio	1	**Tipo de Comércio**	Restauração
Equipamento	0	**Tipo de Equipamento**	
Indústria	0	**Tipo de Indústria**	
Armazém	0	**Tipo de Armazém**	
Serviços Públicos	0	**Tipo de Serv. Público**	
		Tipo de Hotelaria	
		Tipo de Associação	

Síntese de Funções

Cave	
Rés-do-Chão	Comércio
1.º Andar	Habitação
2.º Andar	
3.º Andar	
4.º Andar e Subsequentes	
Sótão	Habitação
Garagem ☐	
Tipo de Utilização	
Piso	

Observações

FICHA DO EDIFICADO

Nome do Inquiridor DOT - CMTV
Código de Georeferenciação 4307N
Grau de Protecção do Plano 02

Código do Quarteirão 43
Código da Parcela 4307
Código do Edificio N

1. Dados Gerais

Freguesia Santa Maria

Largo Frei Eugénio Trigueiros N.º 9 a 12
N.º a
N.º a
N.º a

Número de Proprietários 1
Número de Locatários 3

Situação Actual do Edificio: Em Obras ☐
Devoluto Integral ☐

Classificação Imóvel Acompanhament
Sentido Tipológico Corrente
Época de Construção Séc. XIX
Estado de Conservação Mau
N.º Pisos (Acima da Cota de Soleira) 3
Área de Implantação (m2) 121
Área Bruta de Construção (m2) 364

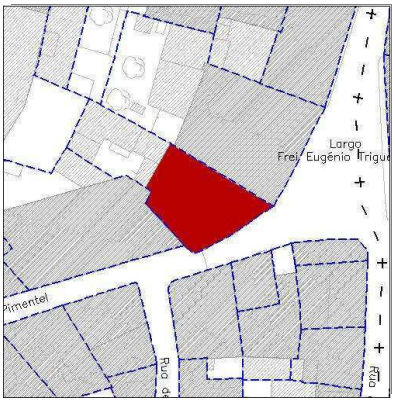

Escala: 1/ 1000

2. Dados Tipológicos

Fracções

Tipo de Organização Fracção por Pisc
Número Total de Fracções 3

Distribuição Funcional:

Devoluta	0		
Habitação	2		
Serviços	0	Tipo de Serviço	
Comércio	1	Tipo de Comércio	Peças para motas
Equipamento	0	Tipo de Equipamento	
Indústria	0	Tipo de Indústria	
Armazém	0	Tipo de Armazém	
Serviços Públicos	0	Tipo de Serv. Público	
		Tipo de Hotelaria	
		Tipo de Associação	

Síntese de Funções

Cave	
Rés-do-Chão	Comércio
1.º Andar	Habitação
2.º Andar	Habitação
3.º Andar	
4.º Andar e Subsequentes	
Sótão	
Garagem	☐
Tipo de Utilização	
Piso	

Observações

FICHA DO EDIFICADO

Nome do Inquiridor: DOT - CMTV
Código de Georeferenciação: 4308O
Grau de Protecção do Plano: 02

Código do Quarteirão: 43
Código da Parcela: 4308
Código do Edificio: O

1. Dados Gerais

Freguesia: Santa Maria

Largo Frei Eugénio Trigueiros N.º 13 a 16
N.º a
N.º a
N.º a

Número de Proprietários: 1
Número de Locatários: 2

Situação Actual do Edificio: Em Obras ☐
Devoluto Integral ☐

Classificação: Imóvel Acompanhament
Sentido Tipológico: Corrente
Época de Construção: <= Séc.XVIII
Estado de Conservação: Razoável
N.º Pisos (Acima da Cota de Soleira): 2
Área de Implantação (m2): 197
Área Bruta de Construção (m2): 393

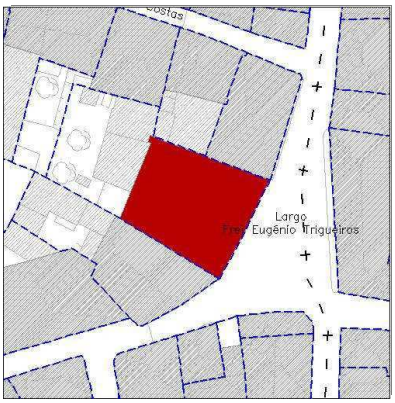

Escala: 1/ 1000

2. Dados Tipológicos

Fracções

Tipo de Organização: Várias Fracções por Pis
Número Total de Fracções: 4

Distribuição Funcional:

Devoluta	1		
Habitação	2		
Serviços	0	Tipo de Serviço	
Comércio	0	Tipo de Comércio	
Equipamento	0	Tipo de Equipamento	
Indústria	0	Tipo de Indústria	
Armazém	1	Tipo de Armazém	
Serviços Públicos	0	Tipo de Serv. Público	
		Tipo de Hotelaria	
		Tipo de Associação	

Síntese de Funções

Cave	
Rés-do-Chão	Comércio e Armazén
1.º Andar	Habitação
2.º Andar	
3.º Andar	
4.º Andar e Subsequentes	
Sótão	
Garagem ☐	
Tipo de Utilização	
Piso	

Observações

FICHA DO EDIFICADO

Nome do Inquiridor DOT - CMTV
Código de Georeferenciação 4309A
Grau de Protecção do Plano 02

Código do Quarteirão 43
Código da Parcela 4309
Código do Edificio A

1. Dados Gerais

Freguesia Santa Maria

Largo Frei Eugénio Trigueiros N.º 17 a 19
Travessa do Quebra Costas N.º 1 a 1A
N.º a
N.º a

Número de Proprietários 1
Número de Locatários 3

Situação Actual do Edificio: Em Obras ☐
Devoluto Integral ☐

Classificação Imóvel Acompanhament
Sentido Tipológico Corrente
Época de Construção 1900-1920
Estado de Conservação Bom
N.º Pisos (Acima da Cota de Soleira) 2
Área de Implantação (m2) 120
Área Bruta de Construção (m2) 240

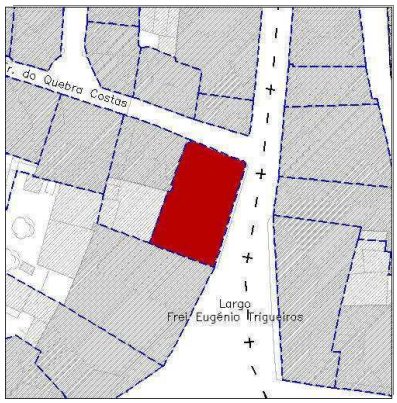

Escala: 1/ 1000

2. Dados Tipológicos

Fracções

Tipo de Organização Várias Fracções por Pis
Número Total de Fracções 2

Distribuição Funcional:

Devoluta	1		
Habitação	0		
Serviços	1	Tipo de Serviço	
Comércio	0	Tipo de Comércio	
Equipamento	0	Tipo de Equipamento	
Indústria	0	Tipo de Indústria	
Armazém	0	Tipo de Armazém	
Serviços Públicos	0	Tipo de Serv. Público	
		Tipo de Hotelaria	
		Tipo de Associação	

Síntese de Funções

Cave	
Rés-do-Chão	Devoluta
1.º Andar	Serviço
2.º Andar	
3.º Andar	
4.º Andar e Subsequentes	
Sótão	
Garagem	☐
Tipo de Utilização	
Piso	

Observações

PLANO DE PORMENOR DE REABILITAÇÃO DO CENTRO HISTÓRICO DE TORRES VEDRAS

FICHA DO EDIFICADO

Nome do Inquiridor: DOT - CMTV
Código de Georeferenciação: 4310B
Grau de Protecção do Plano: 02

Código do Quarteirão: 43
Código da Parcela: 4310
Código do Edificio: B

1. Dados Gerais

Freguesia: Santa Maria

Travessa do Quebra Costas N.º 3 a 3B
N.º a
N.º a
N.º a

Número de Proprietários: 1
Número de Locatários: 0

Situação Actual do Edificio: Em Obras ☐
Devoluto Integral ☑

Classificação: Imóvel Acompanhament
Sentido Tipológico: Corrente
Época de Construção: Séc. XIX
Estado de Conservação: Mau
N.º Pisos (Acima da Cota de Soleira): 3
Área de Implantação (m2): 65
Área Bruta de Construção (m2): 195

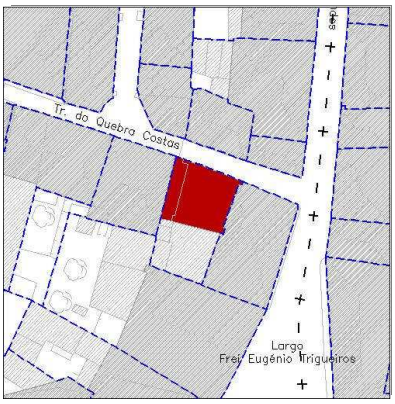

Escala: 1/ 1000

2. Dados Tipológicos

Fracções

Tipo de Organização: Duplex
Número Total de Fracções: 1

Distribuição Funcional:

Devoluta	1		
Habitação	0		
Serviços	0	Tipo de Serviço	
Comércio	0	Tipo de Comércio	
Equipamento	0	Tipo de Equipamento	
Indústria	0	Tipo de Indústria	
Armazém	0	Tipo de Armazém	
Serviços Públicos	0	Tipo de Serv. Público	
		Tipo de Hotelaria	
		Tipo de Associação	

Síntese de Funções

Cave	
Rés-do-Chão	Devoluta
1.º Andar	Devoluta
2.º Andar	Devoluta
3.º Andar	
4.º Andar e Subsequentes	
Sótão	
Garagem ☐	
Tipo de Utilização	
Piso	

Observações



PLANO DE PORMENOR DE REABILITAÇÃO DO CENTRO HISTÓRICO DE TORRES VEDRAS

FICHA DO EDIFICADO

Nome do Inquiridor: DOT - CMTV

Código de Georeferenciação: 4311C

Grau de Protecção do Plano: 02

Código do Quarteirão: 43

Código da Parcela: 4311

Código do Edificio: C

1. Dados Gerais

Freguesia: Santa Maria

Travessa do Quebra Costas N.º 5 a

N.º a

N.º a

N.º a

Número de Proprietários: 1

Número de Locatários: 2

Situação Actual do Edificio: Em Obras ☐

Devoluto Integral ☐

Classificação: Imóvel Acompanhament

Sentido Tipológico: Corrente

Época de Construção: 1941-1970

Estado de Conservação: Bom

N.º Pisos (Acima da Cota de Soleira): 2

Área de Implantação (m2): 95

Área Bruta de Construção (m2): 190

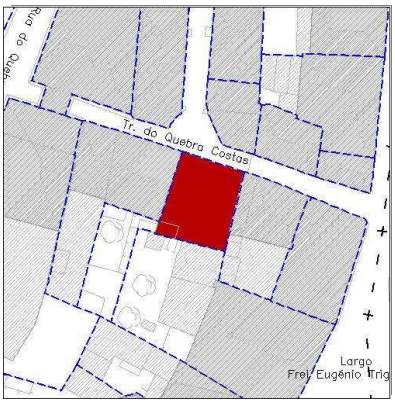

Escala: 1/ 1000

2. Dados Tipológicos

Fracções

Tipo de Organização: Fracção por Pisc

Número Total de Fracções: 2

Distribuição Funcional:

Devoluta	0		
Habitação	2		
Serviços	0	Tipo de Serviço	
Comércio	0	Tipo de Comércio	
Equipamento	0	Tipo de Equipamento	
Indústria	0	Tipo de Indústria	
Armazém	0	Tipo de Armazém	
Serviços Públicos	0	Tipo de Serv. Público	
		Tipo de Hotelaria	
		Tipo de Associação	

Síntese de Funções

Cave	
Rés-do-Chão	Habitação
1.º Andar	Habitação
2.º Andar	
3.º Andar	
4.º Andar e Subsequentes	
Sótão	
Garagem ☐	
Tipo de Utilização	
Piso	

Observações

FICHA DO EDIFICADO

Nome do Inquiridor DOT - CMTV

Código de Georeferenciação 4312D

Grau de Protecção do Plano 02

Código do Quarteirão 43

Código da Parcela 4312

Código do Edificio D

1. Dados Gerais

Freguesia Santa Maria

Travessa do Quebra Costas **N.º** 7 **a**

N.º **a**

N.º **a**

N.º **a**

Número de Proprietários 1

Número de Locatários 0

Situação Actual do Edificio: Em Obras ☐

Devoluto Integral ☑

Classificação Imóvel Corrente

Sentido Tipológico Corrente

Época de Construção Séc. XIX

Estado de Conservação Razoável

N.º Pisos (Acima da Cota de Soleira) 1

Área de Implantação (m2) 118

Área Bruta de Construção (m2) 118

Escala: 1/ 1000

2. Dados Tipológicos

Fracções

Tipo de Organização Fracção Única

Número Total de Fracções 1

Distribuição Funcional:

Devoluta	1		
Habitação	0		
Serviços	0	**Tipo de Serviço**	
Comércio	0	**Tipo de Comércio**	
Equipamento	0	**Tipo de Equipamento**	
Indústria	0	**Tipo de Indústria**	
Armazém	0	**Tipo de Armazém**	
Serviços Públicos	0	**Tipo de Serv. Público**	
		Tipo de Hotelaria	
		Tipo de Associação	

Síntese de Funções

Cave

Rés-do-Chão Devoluta

1.º Andar

2.º Andar

3.º Andar

4.º Andar e Subsequentes

Sótão

Garagem ☐

Tipo de Utilização

Piso

Observações

FICHA DO EDIFICADO

Nome do Inquiridor DOT - CMTV
Código de Georeferenciação 4313E
Grau de Protecção do Plano 02

Código do Quarteirão 43
Código da Parcela 4313
Código do Edificio E

1. Dados Gerais

Freguesia Santa Maria

Travessa do Quebra Costas N.º 9 a
Rua do Quebra Costas N.º a
N.º a
N.º a

Número de Proprietários 1
Número de Locatários 0

Situação Actual do Edificio: Em Obras ☐
Devoluto Integral ☑

Classificação Imóvel Acompanhament
Sentido Tipológico Corrente
Época de Construção Séc. XIX
Estado de Conservação Mau
N.º Pisos (Acima da Cota de Soleira) 2
Área de Implantação (m2) 167
Área Bruta de Construção (m2) 334

Escala: 1/ 1000

2. Dados Tipológicos

Fracções

Tipo de Organização Fracção por Pisc
Número Total de Fracções 2

Distribuição Funcional:

Devoluta	2		
Habitação	0		
Serviços	0	Tipo de Serviço	
Comércio	0	Tipo de Comércio	
Equipamento	0	Tipo de Equipamento	
Indústria	0	Tipo de Indústria	
Armazém	0	Tipo de Armazém	
Serviços Públicos	0	Tipo de Serv. Público	
		Tipo de Hotelaria	
		Tipo de Associação	

Síntese de Funções

Cave	
Rés-do-Chão	Devoluta
1.º Andar	Devoluta
2.º Andar	
3.º Andar	
4.º Andar e Subsequentes	
Sótão	
Garagem ☐	
Tipo de Utilização	
Piso	

Observações

Q44

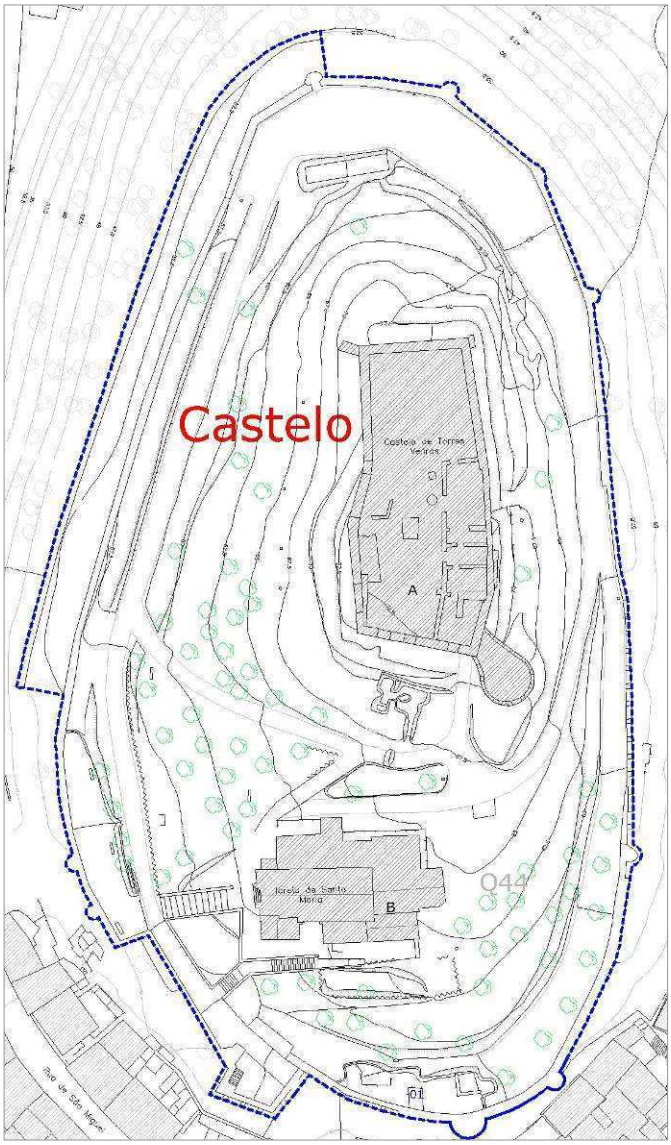
Castelo
Castelo de Torres Vedras
A
Igreja de Santa Maria
B
Q44
Rua de São Miguel
01

PLANO DE PORMENOR DE REABILITAÇÃO DO CENTRO HISTÓRICO DE TORRES VEDRAS

FICHA DO EDIFICADO

Nome do Inquiridor: DOT - CMTV
Código de Georeferenciação: 4401A
Grau de Protecção do Plano: Castelo

Código do Quarteirão: 44
Código da Parcela: 4401
Código do Edificio: A

1. Dados Gerais

Freguesia: Santa Maria

Travessa do Castelo N.º a
N.º a
N.º a
N.º a

Número de Proprietários: 1
Número de Locatários: 0

Situação Actual do Edificio: Em Obras ☐
Devoluto Integral ☐

Classificação: Imóvel Notável
Sentido Tipológico: Nobre
Época de Construção: <= Séc.XVIII
Estado de Conservação: Bom
N.º Pisos (Acima da Cota de Soleira): 1
Área de Implantação (m2): 1250
Área Bruta de Construção (m2): 1250

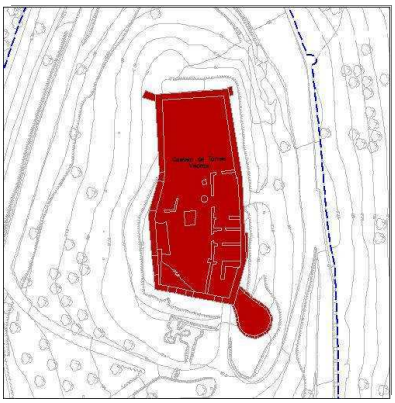

Escala: 1/ 2000

2. Dados Tipológicos

Fracções

Tipo de Organização: Fracção Única
Número Total de Fracções: 1

Distribuição Funcional:

Devoluta	0		
Habitação	0		
Serviços	0	Tipo de Serviço	
Comércio	0	Tipo de Comércio	
Equipamento	1	Tipo de Equipamento	Cultura
Indústria	0	Tipo de Indústria	
Armazém	0	Tipo de Armazém	
Serviços Públicos	0	Tipo de Serv. Público	
		Tipo de Hotelaria	
		Tipo de Associação	

Síntese de Funções

Cave:
Rés-do-Chão: Equipamento
1.º Andar:
2.º Andar:
3.º Andar:
4.º Andar e Subsequentes:
Sótão:
Garagem ☐
Tipo de Utilização:
Piso:

Observações:

FICHA DO EDIFICADO

Nome do Inquiridor: DOT - CMTV
Código de Georeferenciação: 4401B
Grau de Protecção do Plano: Castelo
Código do Quarteirão: 44
Código da Parcela: 4401
Código do Edificio: B

1. Dados Gerais

Freguesia: Santa Maria

Travessa do Castelo N.º ___ a ___
N.º ___ a ___
N.º ___ a ___
N.º ___ a ___

Número de Proprietários: 1
Número de Locatários: 1

Situação Actual do Edificio: Em Obras ☐ Devoluto Integral ☐

Classificação: Imóvel Notável
Sentido Tipológico: Religioso
Época de Construção: <= Séc.XVIII
Estado de Conservação: Bom
N.º Pisos (Acima da Cota de Soleira): 1
Área de Implantação (m2): 512
Área Bruta de Construção (m2): 512

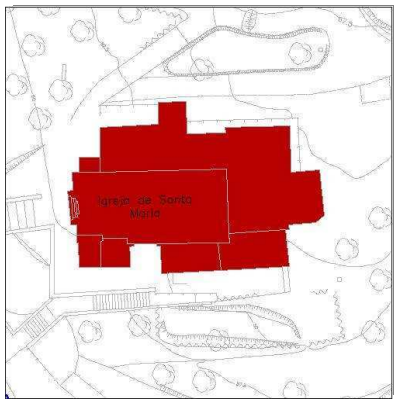

Escala: 1/ 1000

2. Dados Tipológicos

Fracções

Tipo de Organização: Fracção Única
Número Total de Fracções: 1

Distribuição Funcional:

Devoluta	0		
Habitação	0		
Serviços	0	Tipo de Serviço	
Comércio	0	Tipo de Comércio	
Equipamento	1	Tipo de Equipamento	Religião
Indústria	0	Tipo de Indústria	
Armazém	0	Tipo de Armazém	
Serviços Públicos	0	Tipo de Serv. Público	
		Tipo de Hotelaria	
		Tipo de Associação	

Síntese de Funções

Cave:
Rés-do-Chão: Equipamento
1.º Andar:
2.º Andar:
3.º Andar:
4.º Andar e Subsequentes:
Sótão:
Garagem ☐
Tipo de Utilização:
Piso:

Observações:





Q45

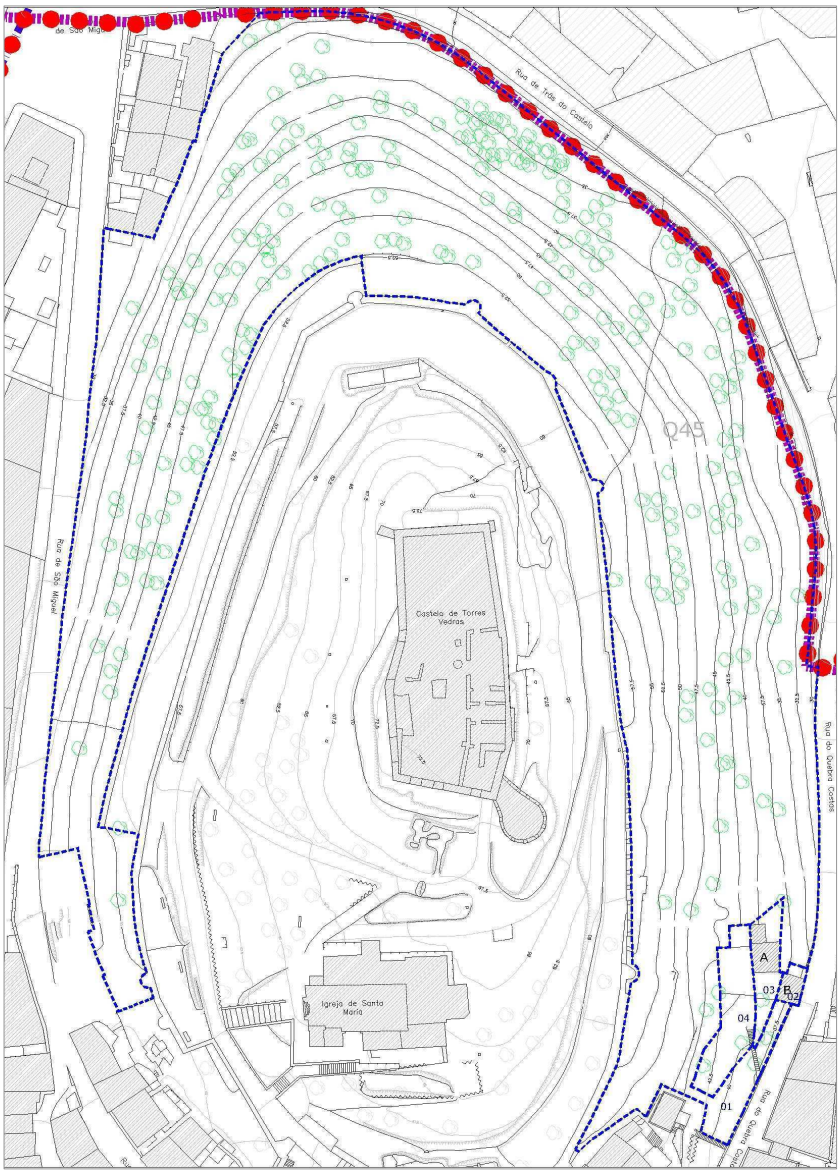
Rua de Trás do Castelo
Rua de São Miguel
Castelo de Torres Vedras
Igreja de Santa Maria
Rua do Quebra Costas
Q45
A
B
01
02
03
04

PLANO DE PORMENOR DE REABILITAÇÃO DO CENTRO HISTÓRICO DE TORRES VEDRAS

FICHA DO EDIFICADO

Nome do Inquiridor: DOT - CMTV

Código de Georeferenciação: 4502B

Grau de Protecção do Plano: Castelo

Código do Quarteirão: 45

Código da Parcela: 4502

Código do Edificio: B

1. Dados Gerais

Freguesia: Santa Maria

Rua do Quebra Costas N.º 1 a

N.º a

N.º a

N.º a

Número de Proprietários: 1

Número de Locatários: 1

Situação Actual do Edificio: Em Obras ☐

Devoluto Integral ☐

Classificação: Imóvel Corrente

Sentido Tipológico: Corrente

Época de Construção: 1900-1920

Estado de Conservação: Mau

N.º Pisos (Acima da Cota de Soleira): 2

Área de Implantação (m2): 31

Área Bruta de Construção (m2): 62

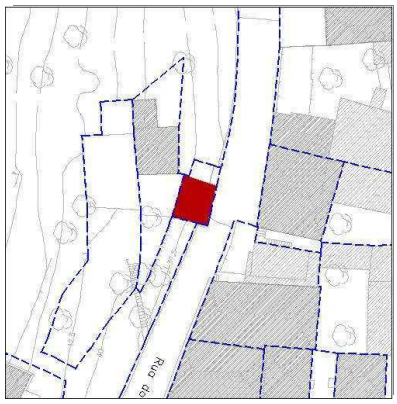

Escala: 1/ 1000

2. Dados Tipológicos

Fracções

Tipo de Organização: Duplex

Número Total de Fracções: 1

Distribuição Funcional:

Devoluta	0		
Habitação	1		
Serviços	0	Tipo de Serviço	
Comércio	0	Tipo de Comércio	
Equipamento	0	Tipo de Equipamento	
Indústria	0	Tipo de Indústria	
Armazém	0	Tipo de Armazém	
Serviços Públicos	0	Tipo de Serv. Público	
		Tipo de Hotelaria	
		Tipo de Associação	

Síntese de Funções

Cave	
Rés-do-Chão	Habitação
1.º Andar	Habitação
2.º Andar	
3.º Andar	
4.º Andar e Subsequentes	
Sótão	
Garagem ☐	
Tipo de Utilização	
Piso	

Observações

PLANO DE PORMENOR DE REABILITAÇÃO DO CENTRO HISTÓRICO DE TORRES VEDRAS

FICHA DO EDIFICADO

Nome do Inquiridor: DOT - CMTV
Código de Georeferenciação: 4503A
Grau de Protecção do Plano: Castelo

Código do Quarteirão: 45
Código da Parcela: 4503
Código do Edificio: A

1. Dados Gerais

Freguesia: Santa Maria

Rua do Quebra Costas N.º ___ a ___
N.º ___ a ___
N.º ___ a ___
N.º ___ a ___

Número de Proprietários: 1
Número de Locatários: 0

Situação Actual do Edificio: Em Obras ☐
Devoluto Integral ☑

Classificação: Imóvel Corrente
Sentido Tipológico: Corrente
Época de Construção: 1900-1920
Estado de Conservação: Mau
N.º Pisos (Acima da Cota de Soleira): 1
Área de Implantação (m2): 44
Área Bruta de Construção (m2): 44

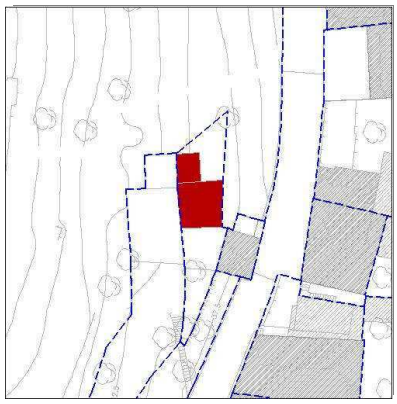

Escala: 1/ 1000

2. Dados Tipológicos

Fracções

Tipo de Organização: Fracção Única
Número Total de Fracções: 1

Distribuição Funcional:

Devoluta	1		
Habitação	0		
Serviços	0	Tipo de Serviço	
Comércio	0	Tipo de Comércio	
Equipamento	0	Tipo de Equipamento	
Indústria	0	Tipo de Indústria	
Armazém	0	Tipo de Armazém	
Serviços Públicos	0	Tipo de Serv. Público	
		Tipo de Hotelaria	
		Tipo de Associação	

Síntese de Funções

Cave:
Rés-do-Chão: Devoluta
1.º Andar:
2.º Andar:
3.º Andar:
4.º Andar e Subsequentes:
Sótão:
Garagem ☐
Tipo de Utilização:
Piso:

Observações: