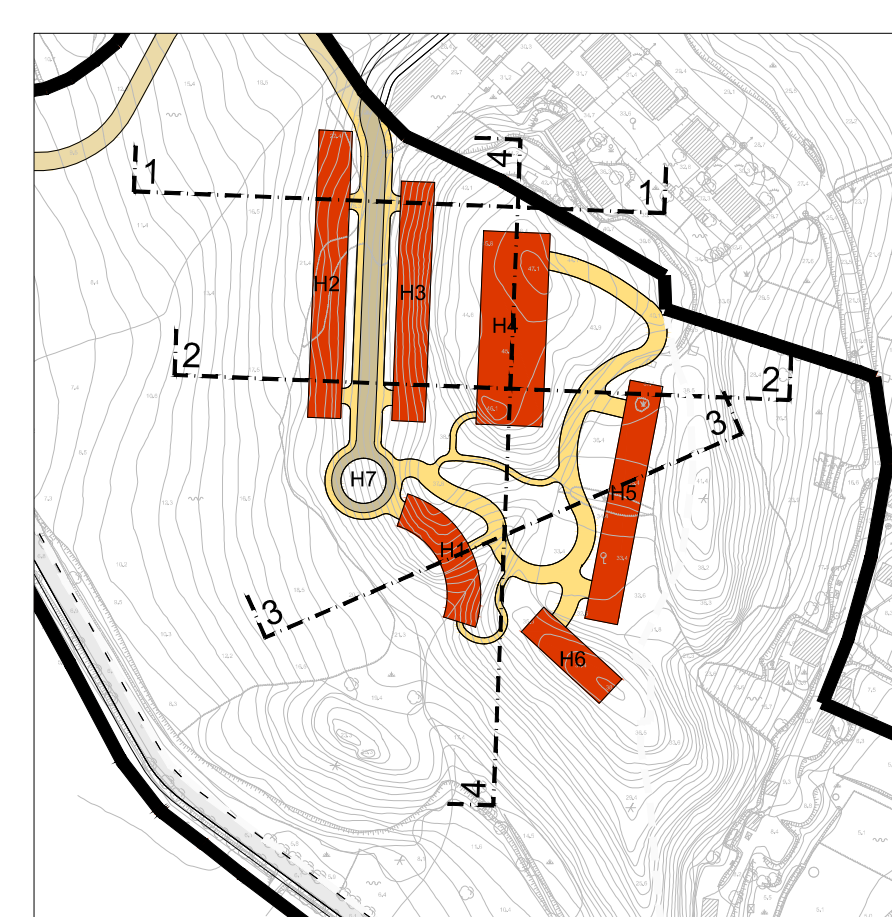
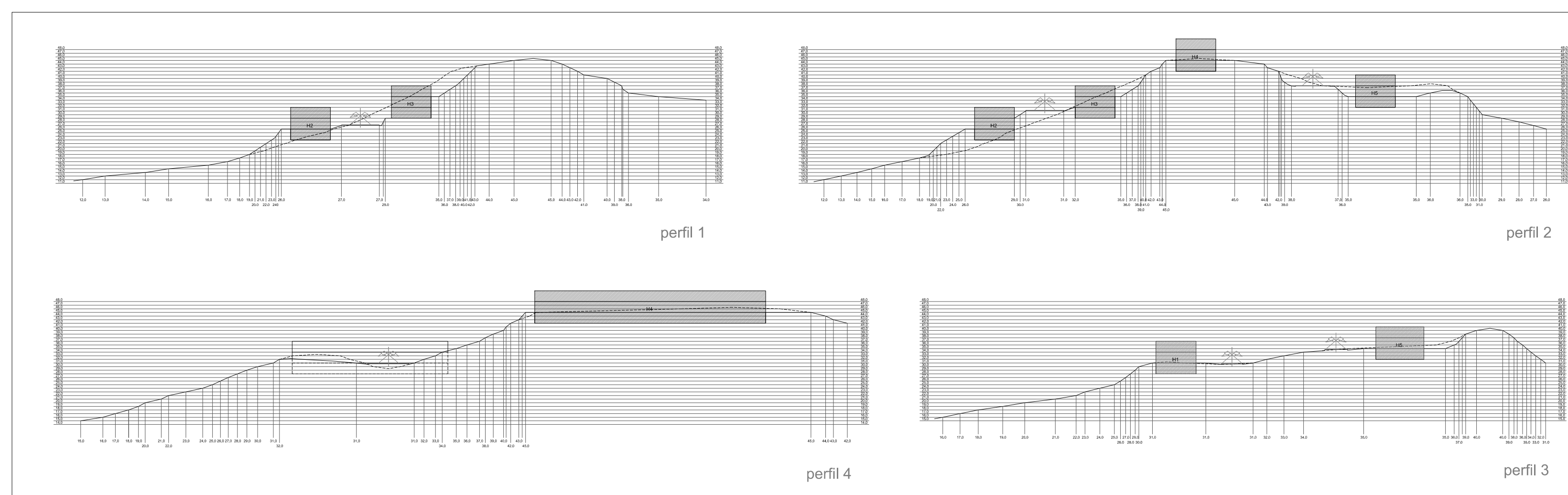


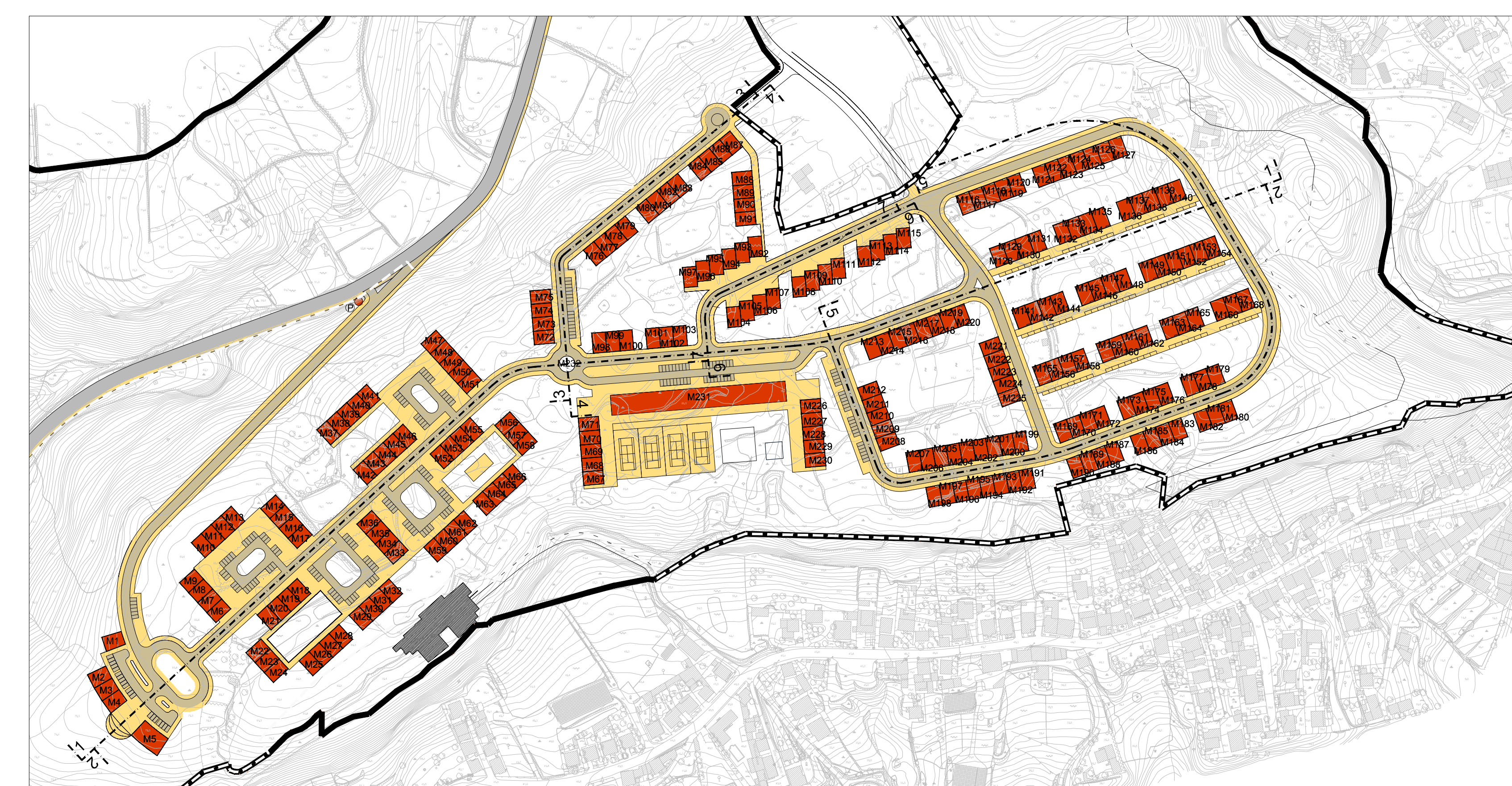
PERFIS DO ALDEAMENTO DA MACEIRA
ESCALA 1:1000



LOCALIZAÇÃO DOS PERFIS DO HOTEL APARTAMENTO
ESCALA 1:2500



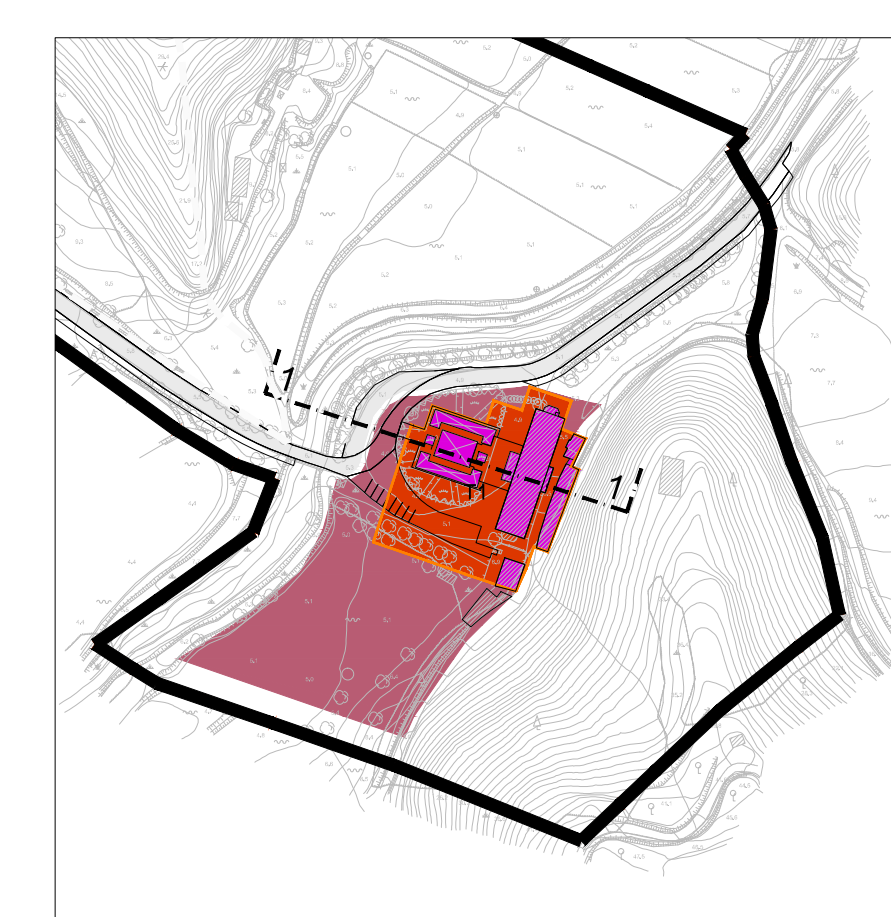
PERFIS DO HOTEL APARTAMENTO
ESCALA 1:1000



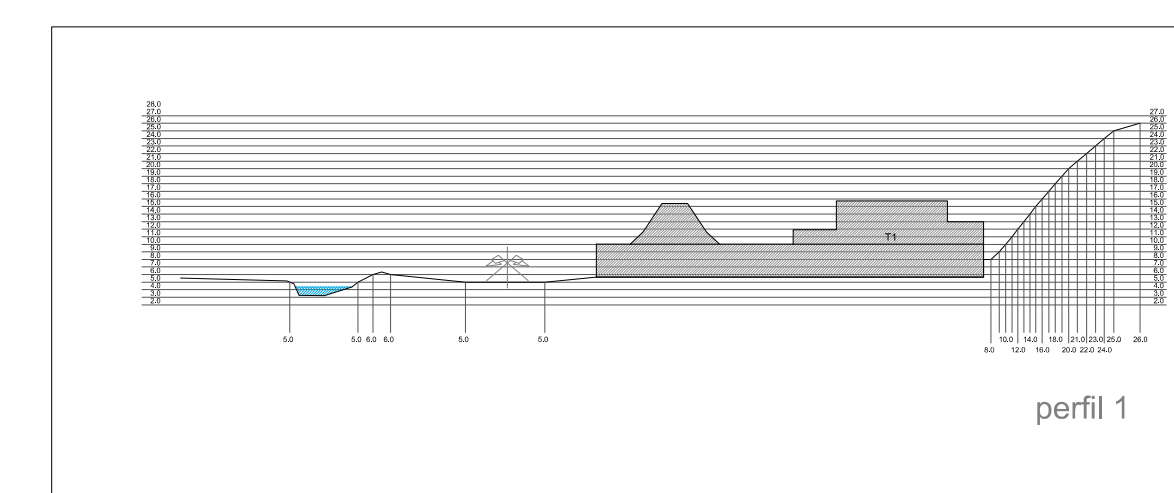
LOCALIZAÇÃO DOS PERFIS DO ALDEAMENTO DA MACEIRA
ESCALA 1:2500



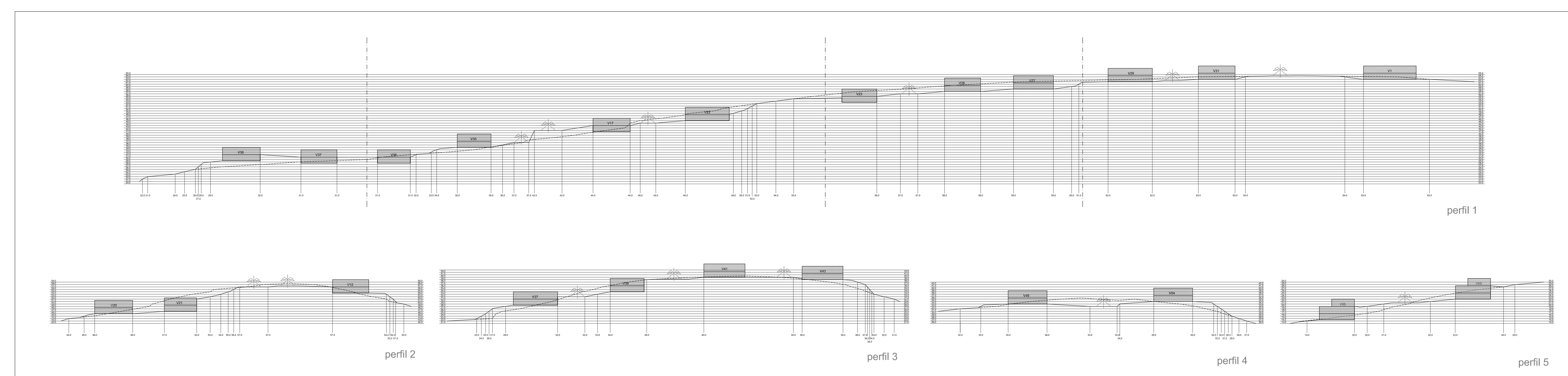
LOCALIZAÇÃO DOS PERFIS DO ALDEAMENTO DO VIMEIRO
ESCALA 1:2500



LOCALIZAÇÃO DOS PERFIS DAS TERMAS
ESCALA 1:2500



PERFIS DAS TERMAS
ESCALA 1:1000



PERFIS DO ALDEAMENTO DO VIMEIRO
ESCALA 1:1000

NOTA: A empresa M&C, sediada em Torres Vedras, realizou o levantamento topográfico e a escala 1:1000, ligada à Rede Geodésica Nacional em Datum 73, bem como a redação parâmetros e alinhada as informações (produzido em 2005).

Torres Vedras
Câmara Municipal

PROPOSTA DE PLANO DE PORMENOR DA ÁREA DE ATRACÇÃO TURÍSTICA DA MACEIRA E ÁREA ENVOLVENTE

FASE: UOPG 2 - PDM CMTV

TÍTULO: DISCUSSÃO PÚBLICA

PERFIS DOS EMPREENDIMENTOS

REVIZÃO	DATA	DESCRIÇÃO	SINIBRIGA

DATA:	ESCALA:	NORTE:
31.01.2011	1:1000	↑

Nº/EPI:	DESENHO Nº:
0014DPOT22APIS.dwg	OT-22