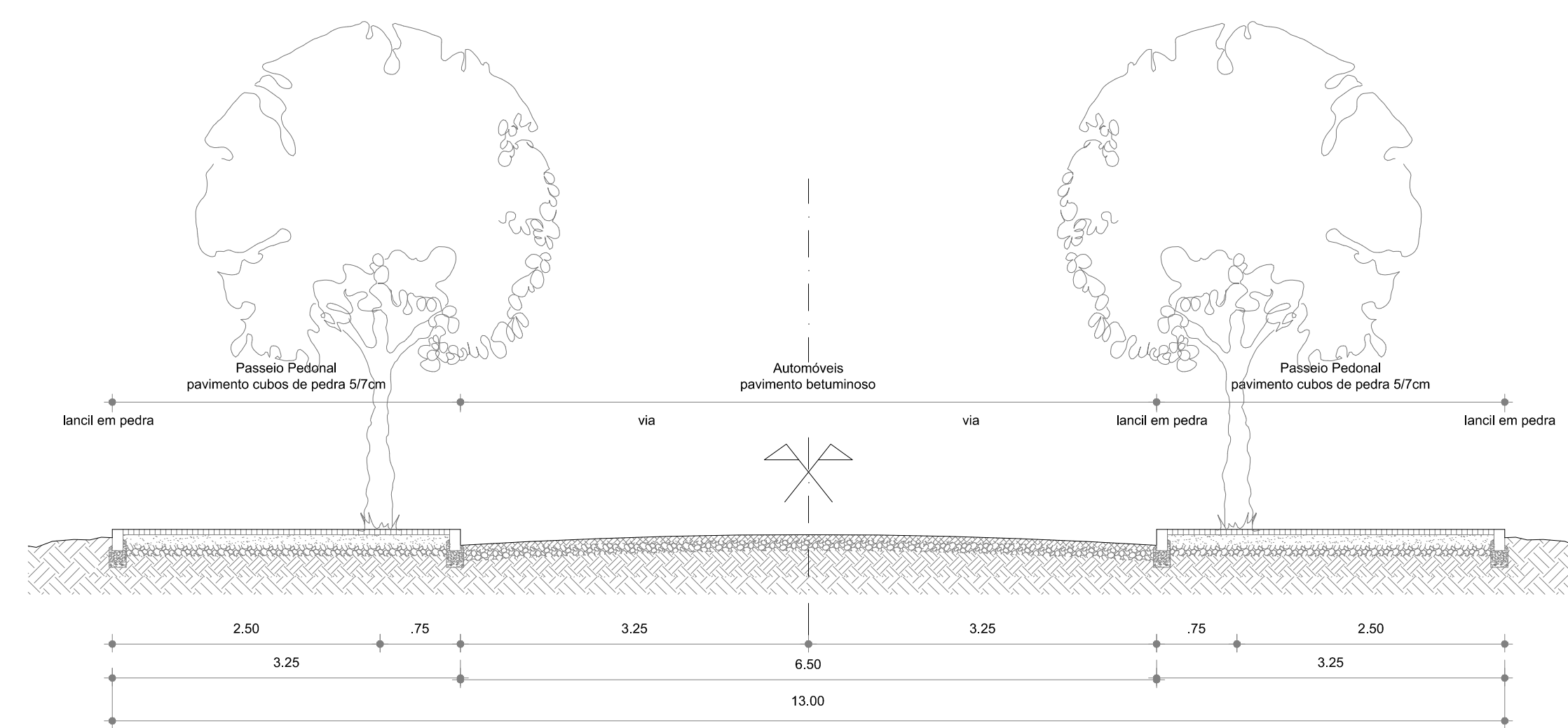
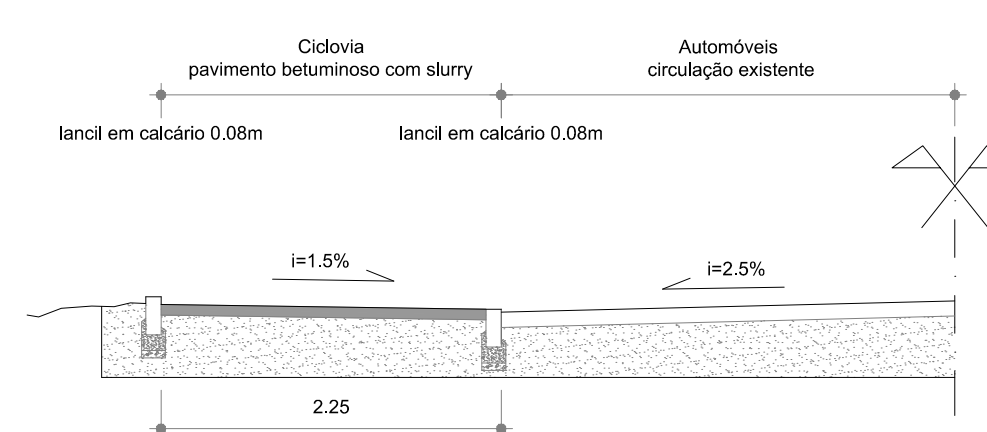


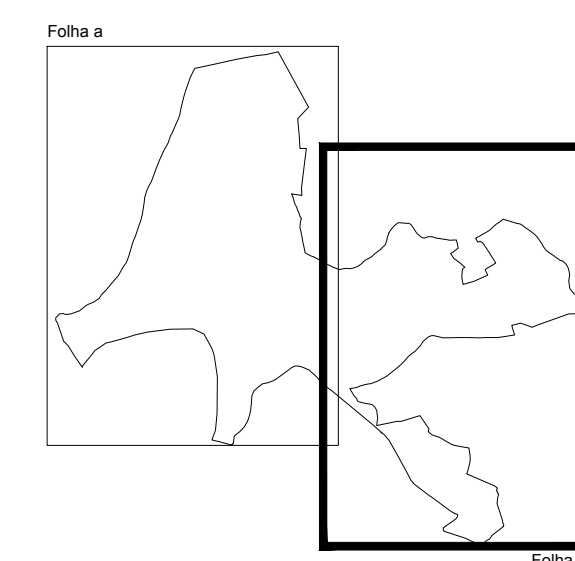
Perfis Tipo Arruamento



Perfil Tipo Ciclovia



- Limite do PPRM
- Vias existentes
- Vias propostas
- Ciclovia proposta
- Percursos pedonais



NOTA: A empresa Nível, realizou para a EMPRESA ÁGUAS DO VIMEIRO, o levantamento aerofotogramétrico à escala 1:1000, ligado à Rede Geodésica Nacional em Datum 73, bem como a restituição paramétrica e atimétrica da informação (produzido em 2005)

**Torres Vedras**  
Câmara Municipal

PROJECTO: PLANO DE FORMENOR DA ÁREA DE ADITÃO TURÍSTICA DA MACEIRA E ÁREA ENVOLVENTE  
UOPG 2 - PDM CMTV

FASE: DISCUSSÃO PÚBLICA

TÍTULO: ARRUAENTOS (RODOVIA/ CICLOVIA/ PEDONAL) - SITUAÇÃO EXISTENTE E PROPOSTA

REVISÃO	DATA	DESCRIÇÃO	RÚBRICA

DATA: 31.01.2011 ESCALA: 1:2000 / 1:50 NORTE:

N/REF: 05014DPOT21APL0.dwg DESENHO Nº: OT-21b