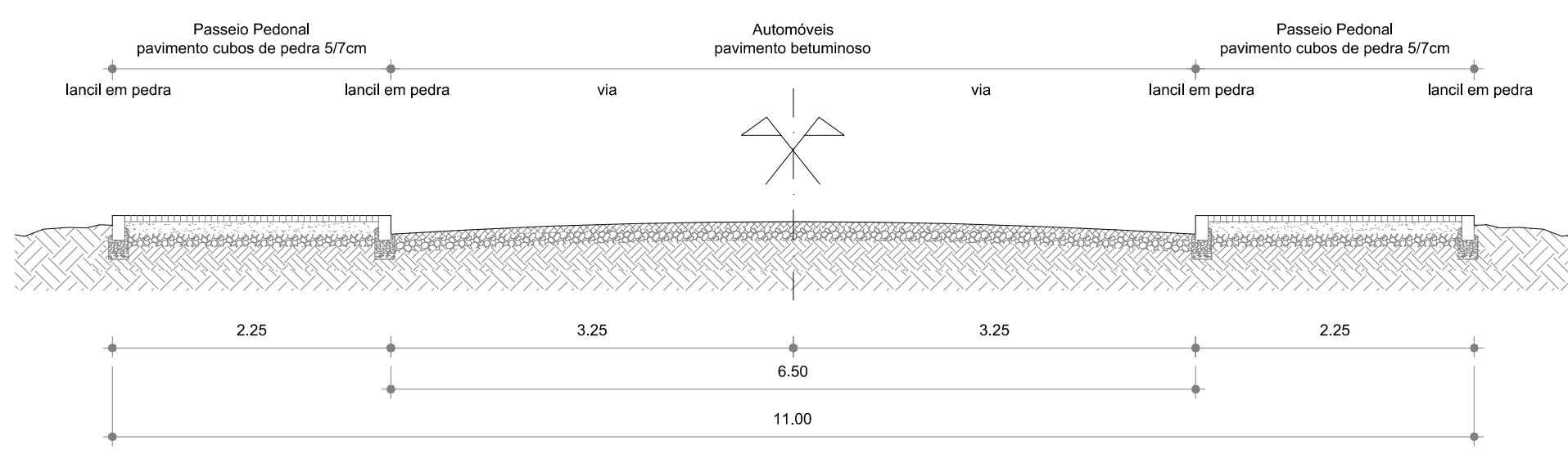
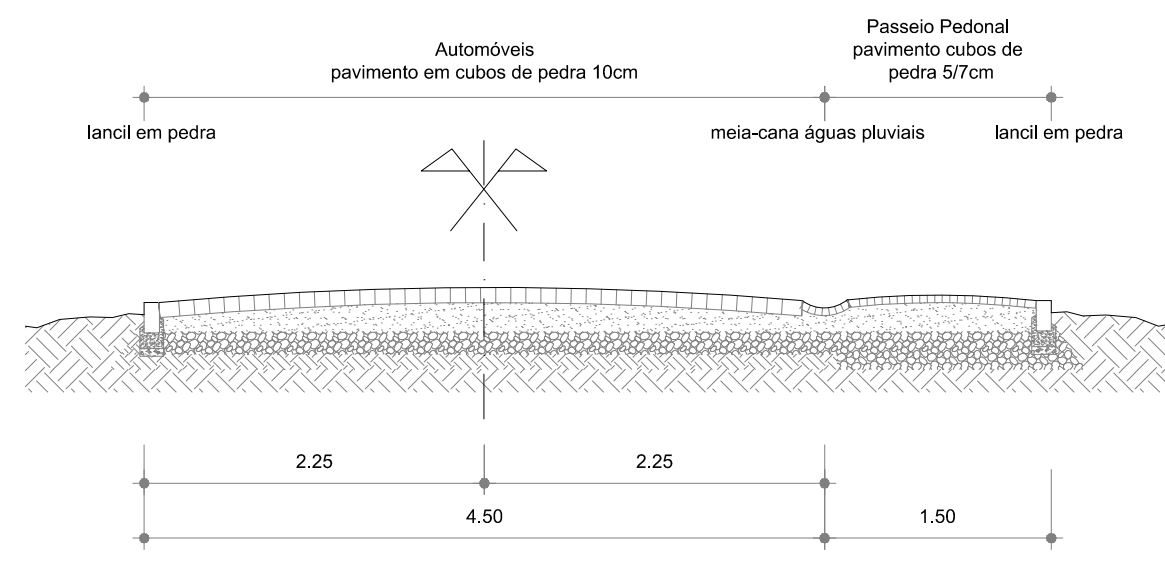


Perfis Tipo

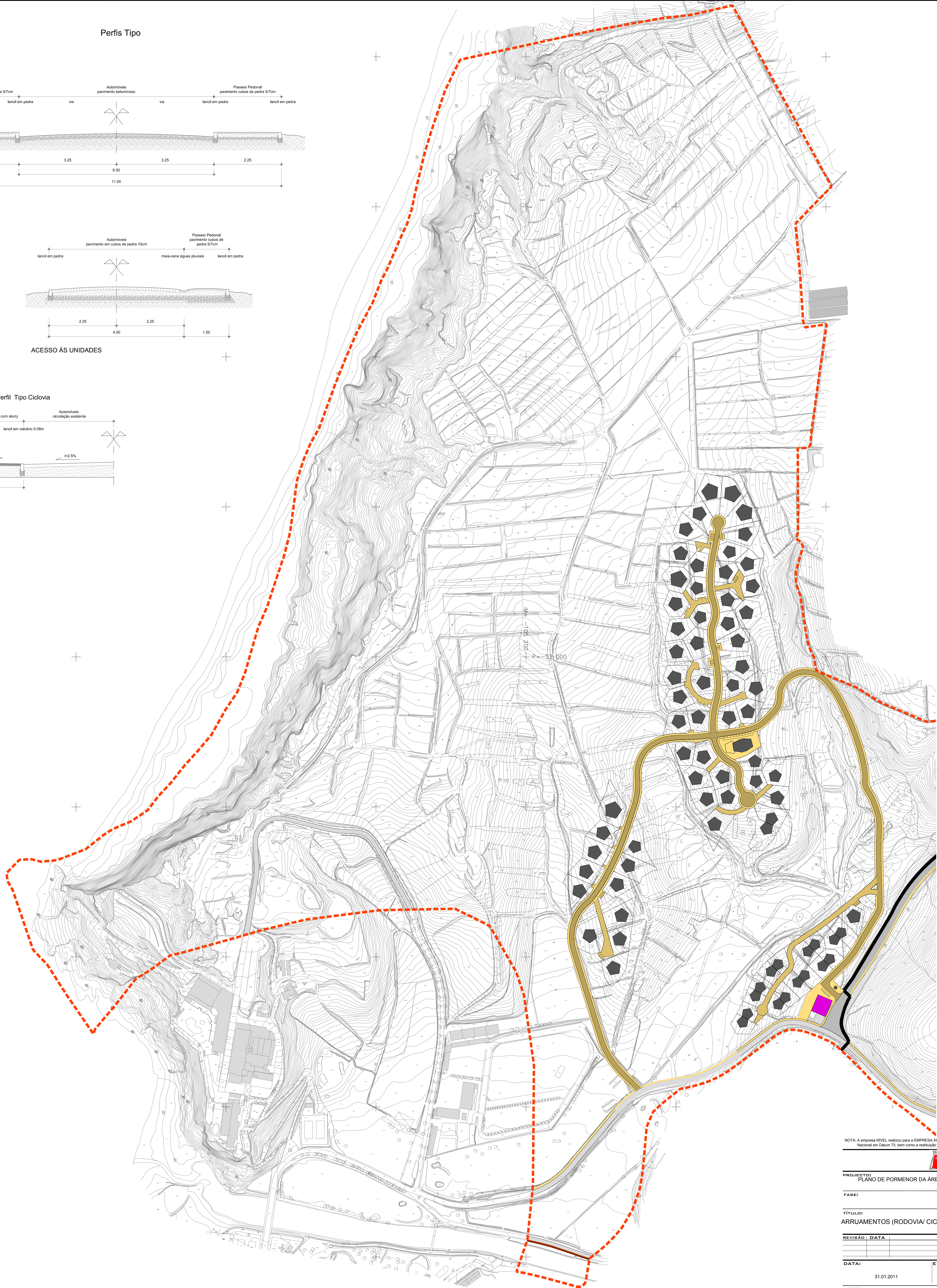
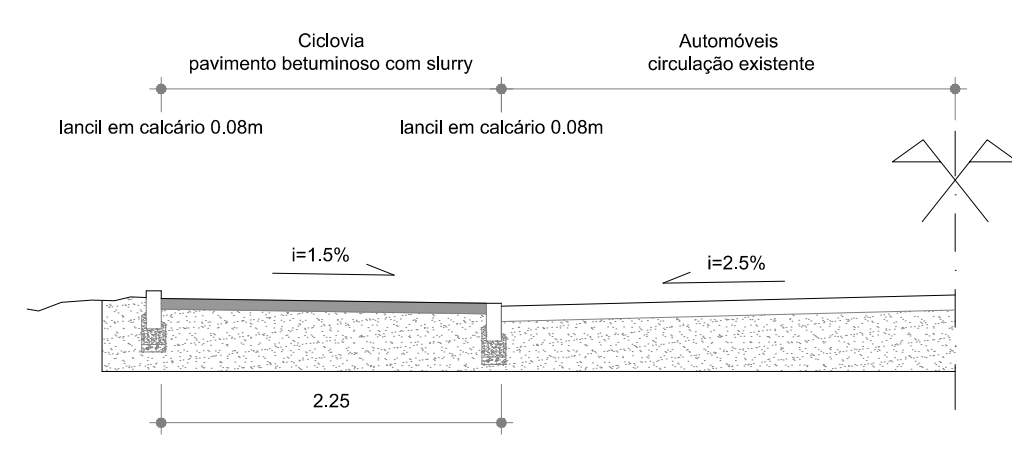


VIA PRINCIPAL

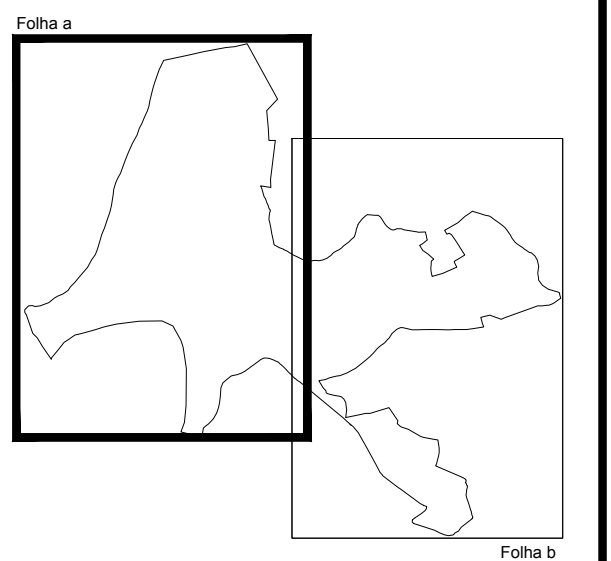


ACESSO ÀS UNIDADES

Perfil Tipo Cidovia



- Limite do PPATM
- Vias existentes
- Vias propostas
- Cidovia proposta
- Percursos pedonais



NOTA: A empresa NIVEL realizou para a EMPRESA ÁGUAS DO VIMIEIRO, o levantamento aerofotogramétrico à escala 1:1000, ligado à Rede Geodésica Nacional em Datum 73, bem como a restituição planimétrica e altimétrica da informação produzida em 2005.

Torres Vedras
 Câmara Municipal

PROJETO: PLANO DE PORMENOR DA ÁREA DE ADITÃO TURÍSTICA DA MACEIRA E ÁREA ENVOLVENTE
 UOPG 2 - PDM CMTV

FASE: DISCUSSÃO PÚBLICA

TÍTULO: ARRUAMENTOS (RODOVIA/ CIDOVIA/ PEDONAL) - SITUAÇÃO EXISTENTE E PROPOSTA

REVISÃO	DATA	DESCRIÇÃO	RÚBRICA

DATA: 31.01.2011 ESCALA: 1:2000 / 1:50 NORTE:

N/REF: 05014DPOT21APL0.dwg DESENHO Nº: OT-21a