



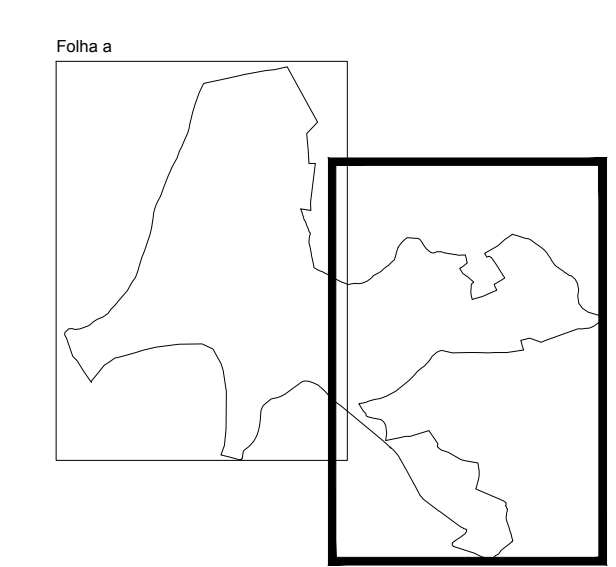




-  Limite do PPATM
-  Construções
-  Ecoponto
-  Grupo de Contentores



NOTA: A empresa NIVEL realizou para a EMPRESA ÁGUAS DO VIMEIRO, o levantamento aerofotogramétrico à escala 1:1000, ligado à Rede Geodésica Nacional em Datum 73, bem como a restituição planimétrica e altimétrica da informação (produzido em 2005)

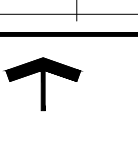


PROJECTO: PLANO DE PORMENOR DA ÁREA DE ACTIVIDADE TURÍSTICA DA MADEIRA E ÁREA ENVOLVENTE  
UOPG 2 - PDM CMTV

FASE: DISCUSSÃO PÚBLICA

TÍTULO: RESÍDUOS SÓLIDOS URBANOS - SITUAÇÃO PROPOSTA

REVISÃO	DATA	DESCRIÇÃO	RÚBRICA

DATA: 31.01.2011      ESCALA: 1:2000      NORTE: 

N/REF: 05014DPOT20APL0.dwg      DESENHO Nº: OT-20b