






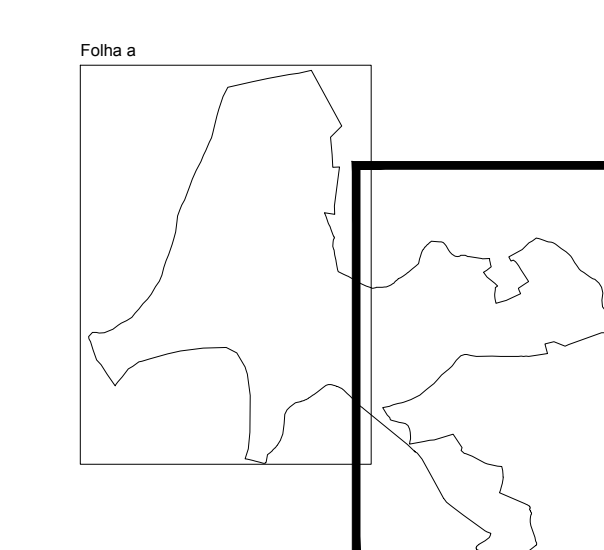


P=52 800
009 101 - =N

009 101 - =N
P=53 000

008 101 - =N
P=54 000

-  Limite do PPATM
-  Posto de Transformação e Seccionamento a construir, do tipo cabina baixa pré-fabricada compacta
-  Posto de Seccionamento a construir, do tipo cabina baixa compacta
-  Novo apoio para transição linha aérea/cabo subterrâneo
-  Troço de linha MT em cabo subterrâneo (30 kV)
-  Troço de linha aérea MT (30 kV) existente a desmantelar
-  Construções




NOTA: A empresa NÍVEL realizou para a EMPRESA ÁGUAS DO VIMERO, o levantamento aerofotogramétrico à escala 1:1000, ligado à Rede Geodésica Nacional em Datum 73, bem como a restituição planimétrica e altimétrica da informação (produzido em 2005)



PROJETO: PLANO DE PORMENOR DA ÁREA DE ATIVIDADE TURÍSTICA DA MAÇEIRA E ÁREA ENVOLVENTE UOPG 2 - PDM CMTV
 FASE: DISCUSSÃO PÚBLICA
 TÍTULO: REDE ELÉCTRICA - SITUAÇÃO EXISTENTE E PROPOSTA

REVISÃO	DATA	DESCRIÇÃO	RÚBRICA

DATA: 31.01.2011 ESCALA: 1:2000 NORTE: 

NºREF: 05014DPOT19ARE0.dwg DESENHO Nº: OT-19b