






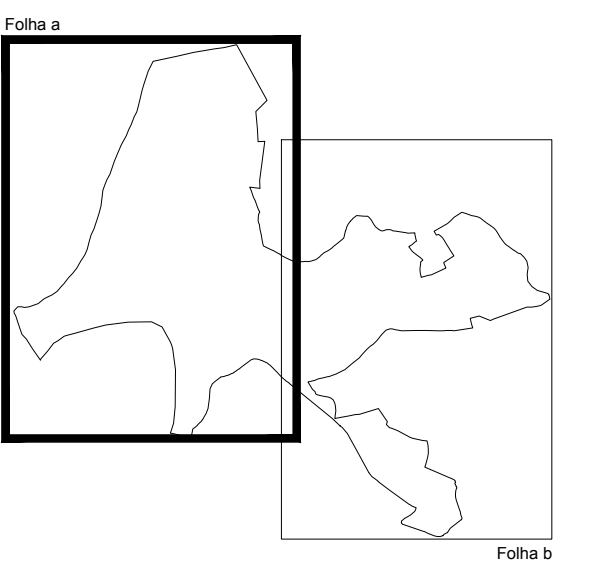


P=-52 8

P=-53 600  
M=-104 800

-  Limite do PPATM
-  Posto de Transformação e Seccionamento a construir, do tipo cabina baixa pré-fabricada compacta
-  Posto de Seccionamento a construir, do tipo cabina baixa compacta
-  Novo apoio para transição linha aérea/cabo subterrâneo
-  Troço de linha MF em cabo subterrâneo (30 kV)
-  Troço de linha aérea MT (30 kV) existente a desmantelar
-  Construções

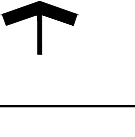


NOTA: A empresa NÍVEL, realizou para a EMPRESA ÁGUAS DO VIMEIRO, o levantamento aerofotogramétrico à escala 1:1000, ligado à Rede Geodésica Nacional em Datum 73, bem como a restituição planimétrica e altimétrica da informação (produzido em 2005).



PROJECTO: PLANO DE PORMENOR DA ÁREA DE ADITÃO TURÍSTICA DA MACEIRA E ÁREA ENVOLVENTE UOPG 2 - PDM CMTV  
 FASE: DISCUSSÃO PÚBLICA  
 TÍTULO: REDE ELÉCTRICA - SITUAÇÃO EXISTENTE E PROPOSTA

REVISÃO	DATA	DESCRIÇÃO	RÚBRICA

DATA:	ESCALA:	NORTE:
31.01.2011	1:2000	

Nº REF: 05014DPOT19ARE0.dwg DESENHO Nº: OT-19a