



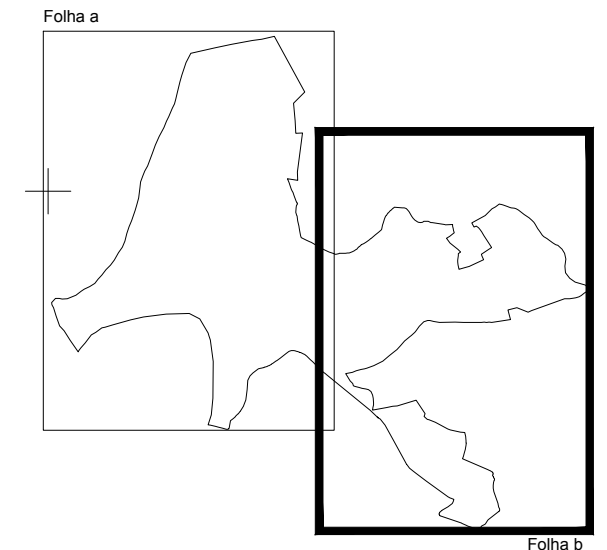


-  LIMITE DO PPATM
-  Rede de Esgotos a Construir
-  Rede de Esgotos Existente
-  Construções




NOTA: A empresa NÍVEL realizou para a EMPRESA ÁGUAS DO VIMERO, o levantamento aerofotogramétrico à escala 1:1000, ligado à Rede Geodésica Nacional em Datum 73, bem como a restituição planimétrica e altimétrica da informação (produzido em 2005)



PROJECTO: PLANO DE PORMENOR DA ÁREA DE ADITÃO TURÍSTICA DA MACEIRA E ÁREA ENVOLVENTE UOPG 2 - PDM CMTV  
 FASE: DISCUSSÃO PÚBLICA  
 TÍTULO: REDE DE ÁGUAS RESIDUAIS DOMÉSTICAS - SITUAÇÃO EXISTENTE E PROPOSTA

REVISÃO	DATA	DESCRIÇÃO	RÚBRICA

DATA: 31.01.2011 ESCALA: 1:2000 NORTE: 

Nº REF: 05014DPOT18AES0.dwg DESENHO Nº: **OT-18b**