





P=-52 8

-  LIMITE DO PPATM
-  Rede de Esgotos a Construir
-  Rede de Esgotos Existente
-  Construções



NOTA: A empresa NÍVEL, realizou para a EMPRESA ÁGUAS DO VIMERO, o levantamento aerofotogramétrico a escala 1:1000, ligado à Rede Geodésica Nacional em Datum 73, bem como a restituição planimétrica e altimétrica da informação (produzido em 2005).




PROJECTO: PLANO DE PORMENOR DA ÁREA DE ADIÇÃO TURÍSTICA DA MACEIRA E ÁREA ENVOLVENTE UOPG 2 - PDM GMTV

FABR: DISCUSSÃO PÚBLICA

TÍTULO: REDE DE ÁGUAS RESIDUAIS DOMÉSTICAS - SITUAÇÃO EXISTENTE E PROPOSTA

REVISÃO	DATA	DESCRIÇÃO	RÚBRICA

DATA:	ESCALA:	NORTE:
31.01.2011	1:2000	

Nº/REF:	DESENHO Nº:
05014DPOT18AES0.dwg	OT-18a