




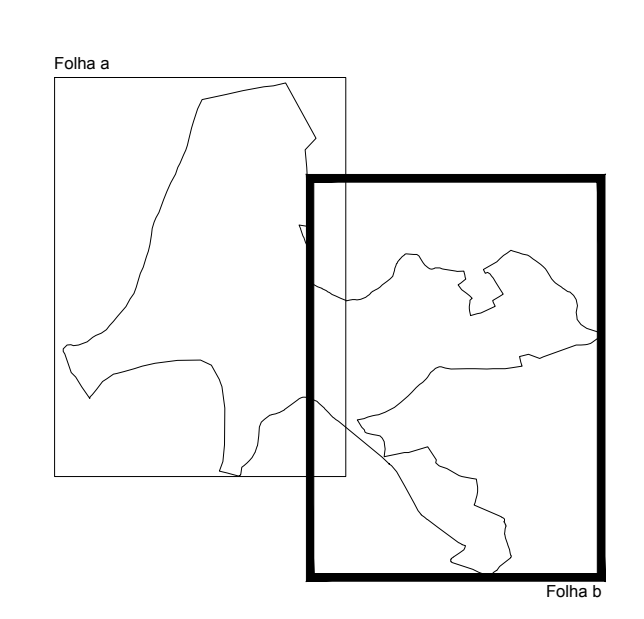


P=-52 800
009 POT1=111

-  Limite do PPATM
-  Delimitação das parcelas
- E1** Identificação das parcelas
-  Delimitação do cadastro urbano
-  Delimitação do cadastro rústico
-  Áreas de cedência para o domínio municipal



NOTA: A empresa NVEL realizou para a EMPRESA ÁGUAS DO VIMEIRO, o levantamento aerofotogramétrico à escala 1:1000, ligado à Rede Geodésica Nacional em Datum 73, bem como a restituição planimétrica e altimétrica da informação (produzido em 2005)




PROJECTO:
PLANO DE PORMENOR DA ÁREA DE ADITÃO TURÍSTICA DA MACEIRA E ÁREA ENVOLVENTE
UOPG 2 - PDM CMTV

FASE:
DISCUSSÃO PÚBLICA

TÍTULO:
PLANTA COM AS ÁREAS DE CEDÊNCIA PARA DOMÍNIO MUNICIPAL

REVISÃO	DATA	DESCRIÇÃO	RÚBRICA

DATA: 31.01.2011 **ESCALA:** 1:2000 **NORTE:** 

Nº/REF: 05014DPOT15AFL0.dwg **DESENHO Nº:** OT-15b