






P=-52


P=-53 600

-  Limite do PPATM
-  Delimitação das parcelas
- E1** Identificação das parcelas
-  Delimitação do cadastro urbano
-  Delimitação do cadastro rústico
-  Áreas de cedência para o domínio municipal



NOTA: A empresa NIVEL, restituiu para a EMPRESA ÁGUAS DO VIMERO, o levantamento aerofotogramétrico à escala 1:1000, lido à Rede Geodésica Nacional em Datum 73, bem como a restituição planimétrica e altimétrica da informação produzida em 2005.



<b>PROJETO:</b> PLANO DE PORMENOR DA ÁREA DE ADITÃO TURÍSTICA DA MACEIRA E ÁREA ENVOLVENTE UOPG 2 - PDM CMTV		
<b>FABR:</b> DISCUSSÃO PÚBLICA		
<b>TÍTULO:</b> PLANTA COM AS ÁREAS DE CEDÊNCIA PARA DOMÍNIO MUNICIPAL		
<b>REVISÃO:</b>	<b>DATA:</b>	<b>DESCRIÇÃO:</b>
<b>DATA:</b>	<b>ESCALA:</b>	<b>NORTE:</b>
31.01.2011	1:2000	
<b>Nº/REF:</b>	<b>DESENHO Nº:</b>	
05014DPOT15APL0.dwg	OT-15a	