











-  Limite do PPATM
-  Limite do POOC Alcobaça - Mafra
- 1- ZONAS COSTEIRAS**
 -  Praias
 -  Arribas
 -  Faixa de protecção às arribas
 -  Até à batimétrica dos 30 metros
- 2- ZONAS RIBEIRINHAS, ÁGUAS INTERIORES E ÁREAS DE INFILTRAÇÃO MÁXIMA OU DE APANHAMENTO**
 -  Leitos dos cursos de água
 -  Zonas ameaçadas pelas cheias
 -  Áreas de máxima infiltração
- 3- ZONAS DECLIVOSAS**
 -  Áreas com risco de erosão (inclui escarpas)

NOTA: A empresa NÍVEL realizou para a EMPRESA ÁGUAS DO VIMEIRO, o levantamento aerofotogramétrico à escala 1/1000, ligado à Rede Geodésica Nacional em Datum 73, bem como a restituição planimétrica e altimétrica da informação (produzido em 2005)




PROJECTO:
PLANO DE PORMENOR DA ÁREA DE ADITÃO TURÍSTICA DA MACEIRA E ÁREA ENVOLVENTE UOPG 2 - PDM CMTV

FASE:
DISCUSSÃO PÚBLICA

TÍTULO:
EXTRACTO DA RESERVA ECOLÓGICA NACIONAL

REVISÃO	DATA	DESCRIÇÃO	RÚBRICA

DATA: 31.01.2011	ESCALA: 1:10 000	NORTE: 
----------------------------	----------------------------	--

N/REF: 05014DPOT13RE0.dwg	DESENHO Nº: OT-13
-------------------------------------	------------------------------------