









-  Limite do PPAATM
-  Talvegues
-  Festos
-  < 10m
-  10m - 25m
-  25m - 50m
-  50m - 75m
-  > 75m

NOTA: A empresa NÍVEL realizou para a EMPRESA ÁGUAS DO VIMEIRO, o levantamento aerofotogramétrico à escala 1/1000, ligado à Rede Geodésica Nacional em Datum 73, bem como a restituição planimétrica e altimétrica da informação (produzido em 2005)




PROJECTO: PLANO DE PORMENOR DA ÁREA DE ADTIÇÃO TURÍSTICA DA MACEIRA E ÁREA ENVOLVENTE
UOPG 2 - PDM CMTV

FASE: DISCUSSÃO PÚBLICA

TÍTULO: SÍNTESE FISIAGRÁFICA

REVISÃO	DATA	DESCRIÇÃO	RÚBRICA

DATA:	31.01.2011	ESCALA:	1:5000	NORTE:	
-------	------------	---------	--------	--------	---

Nº/REF:	05014DPOT06ASF0.dwg	DESENHO Nº:	OT-06
---------	---------------------	-------------	-------