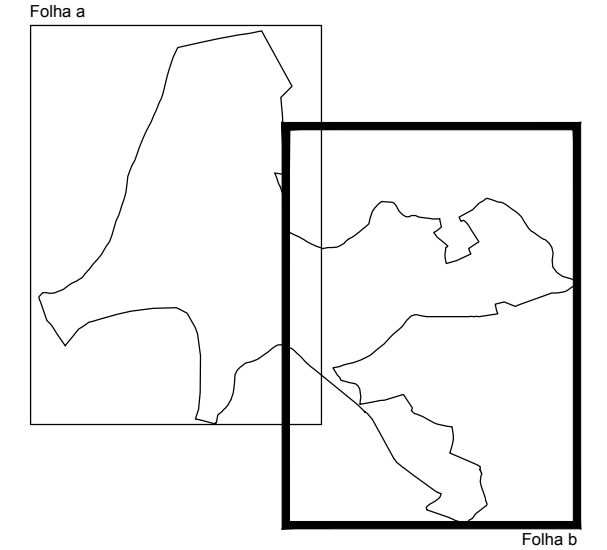



- - - Limite PPATM
- - - Limite do POOC Alcabça - Mafra
- Perímetro Urbano
- PATRIMÓNIO NATURAL: RECURSOS HÍDRICOS: DOMÍNIO HÍDRICO
 - ▬▬▬ Linhas de água e faixas de protecção
 - ▨▨▨ Margens e Zonas Inundáveis
 - ▬▬▬ Outras linhas de água
- ÁREAS DE RESERVA E PROTECÇÃO DE SOLOS E DE ESPÉCIES VEGETAIS
 - Reserva Ecológica Nacional
 - Reserva Agrícola Nacional
 - Zonas Especiais de Conservação e Zonas de Protecção Especial (Rede Natura)
- PROTECÇÃO DE INFRA-ESTRUTURAS E EQUIPAMENTO INFRA-ESTRUTURAS BÁSICAS
 - Linhas de Alta Tensão
- INFRA-ESTRUTURAS DE TRANSPORTES E COMUNICAÇÕES
 - Estrada Municipal
- Zona inundável para um período de retorno de 100 anos de acordo com estudo hidrologico em elaboração para regularização do rio Alcabçitel
 - ▬▬▬ Cheia centenária
 - ▬▬▬ Cheia cinquentenária
 - ▬▬▬ Cheia vintenal
 - ▬▬▬ Cheia decenal
 - ▬▬▬ Cheia quinquenal
 - ▬▬▬ Cheia bienal
- PERÍMETRO DE PROTECÇÃO PARA A CONCESSÃO HIDROMINERAL HM "ÁGUAS SANTAS DO VIMÉRCO"
 - - - Zona imediata
 - - - Zona intermédia e zona alargada de protecção
 - Faixa de risco adjacente à crista da arriba conforme POOC Alcabça-Mafra
 - Faixa de protecção adicional conforme POOC Alcabça-Mafra

Fonte: Plano Director Municipal de Torres Vedras
Carta de Condicionantes, Setembro 2007



NOTA: A empresa NIVEL realizou para a EMPRESA ÁGUAS DO VIMÉRCO, o levantamento aerofotogramétrico à escala 1/1000, ligado à Rede Geodésica Nacional em Datum '73, sem correção de refração planimétrica e atenuação da interferência (produzido em 2005)




Torres Vedras
Câmara Municipal

PROJECTO: PLANO DE PORMENOR DA ÁREA DE APTIDÃO TURÍSTICA DA MACEIRA E ÁREA ENVOLVENTE UOPG 2 - PDM CMTV

FASE: DISCUSSÃO PÚBLICA

TÍTULO: PLANTA DE CONDICIONANTES

REVISÃO	DATA	DESCRIÇÃO	RUBRICA

DATA: 31.01.2011 ESCALA: 1:2000 NORTE: 

N/REF: 05014DPOT02AC00.dwg DESENHO Nº: OT-02b